

# Legende der zeichnerischen Festlegungen

gem. Anlage 3 zur Verordnung zur Durchführung des Landesplanungsgesetzes (LPIG DVO) vom 3. Mai 2005 in der Fassung vom 16. März 2010 (GV.NRW S. 212) mit Ergänzungen gem. § 35 Abs. 4 LPIG DVO (alte Fassung); mit <sup>^</sup> gekennzeichnete Planzeichen entsprechen der Anlage 3 zur Verordnung zur Durchführung des Landesplanungsgesetzes (LPIG DVO) vom 8. Juni 2010 in der Fassung vom 13. April 2022 (GV.NRW S. 527) mit Ergänzungen gem. § 32 Abs. 4 LPIG DVO









<sup>1</sup> Vorranggebiete  
<sup>2</sup> Vorbehaltsgebiete  
<sup>3</sup> Nachrichtliche Übernahmen

3. Änderung






## 1. Siedlungsraum

- |   |  |   |  |
|---|--|---|--|
|    | a) Allgemeine Siedlungsbereiche (ASB) <sup>1</sup>   |    | dc) Regionale Grünzüge <sup>1</sup>                                      |
|    | b) ASB für zweckgebundene Nutzungen <sup>1</sup>   |    | dd) Grundwasser- und Gewässerschutz <sup>1</sup>                         |
|    | ba) Ferieneinrichtungen und Freizeitanlagen  |    | de) Überschwemmungsbereiche <sup>1</sup>                                 |
|    | bb) Einrichtungen des Bildungswesens   |   |  |
|    | bc) Einrichtungen des Gesundheitswesens  |   |  |
|    | bd) Integrative Quartiere  |    | e) Freiraumbereiche für zweckgebundene Nutzungen                         |
|    | be) Einrichtungen der Justiz   |    | ea) Aufschüttungen und Ablagerungen <sup>1</sup> , u. a.:                |
|    | bf) Militärische Einrichtungen   |    | ea-1) Abfalldeponien   |
|    | c) Bereiche für gewerbliche und industrielle Nutzungen (GIB) <sup>1</sup>                          |   | eb) Sicherung und Abbau oberflächennaher Bodenschätze <sup>1</sup>       |
|  | d) Bereiche für gewerbliche und industrielle Nutzungen (GIB) mit regionaler Bedeutung <sup>1</sup> |    | ec) Sonstige Zweckbindungen <sup>1</sup> , u. a.:                        |
|  | e) GIB für zweckgebundene Nutzungen <sup>1</sup> , u. a.:  |  | ec-1) Abwasserbehandlungs- und -reinigungsanlagen                        |
|  | ea) Übertägige Betriebsanlagen und -einrichtungen des Bergbaus                                     |  | ec-2) Abfallbehandlungsanlagen   |
|  | eb) Standorte des kombinierten Güterverkehrs   |  | ec-3) Ferieneinrichtungen und Freizeitanlagen                            |
|  | ec) Kraftwerke und einschlägige Nebenbetriebe  |  | ec-4) Militärische Einrichtungen   |
|  | ed) Umspannanlagen   |  | ec-5) Speicherseen für Wasserspeicherkraftwerk                           |
|  | ee) Autohof/Tank- und Rastanlage   |  | f) Windenergiebereiche <sup>1,A</sup>                                    |
|   |  |  | g) Beschleunigungsgebiete <small>gem. Ziel E 5 und § 6a WindBG,A</small> |

## 2. Freiraum

- |   |   |
|---|---|
|  | a) Allgemeine Freiraum - und Agrarbereiche <sup>2</sup>   |
|  | aa) Landwirtschaftliche Kernräume <sup>2</sup>  |
|  | b) Waldbereiche <sup>1</sup>  |
|  | c) Oberflächengewässer <sup>1</sup>   |
|  | ca) Fließgewässer   |
|   | d) Freiraumfunktionen   |
|  | da) Schutz der Natur <sup>1</sup>   |
|  | daa) Schutz der Landschaft mit besonderer Bedeutung für Vogelarten des Offenlandes <sup>1</sup> |
|  | db) Schutz der Landschaft und landschaftsorientierte Erholung <sup>2</sup>                      |

## 3. Verkehrsinfrastruktur und weitere Bandinfrastruktur

- |   |  |
|---|--|
|   | a) Straßen unter Angabe der Anschlussstellen                         |
|   | aa) Straßen für den vorwiegend großräumigen Verkehr                  |
|  | aa-1) Bestand, Bedarfsplanmaßnahmen                                  |
|  | aa-2) Bedarfsplanmaßnahmen ohne räumliche Festlegung                 |
|   | ab) Straßen für den vorwiegend überregionalen und regionalen Verkehr |
|  | aa-1) Bestand, Bedarfsplanmaßnahmen                                  |
|  | aa-2) Bedarfsplanmaßnahmen ohne räumliche Festlegung                 |
|  | ac) sonstige regionalplanerisch bedeutsame Straßen                   |

# Legende der zeichnerischen Festlegungen

gem. Anlage 3 zur Verordnung zur Durchführung des Landesplanungsgesetzes (LPIG DVO) vom 3. Mai 2005 in der Fassung vom 16. März 2010 (GV.NRW S. 212) mit Ergänzungen gem. § 35 Abs. 4 LPIG DVO (alte Fassung); mit <sup>A</sup> gekennzeichnete Planzeichen entsprechen der Anlage 3 zur Verordnung zur Durchführung des Landesplanungsgesetzes (LPIG DVO) vom 8. Juni 2010 in der Fassung vom 13. April 2022 (GV.NRW S. 527) mit Ergänzungen gem. § 32 Abs. 4 LPIG DVO

<sup>1</sup> Vorranggebiete  
<sup>2</sup> Vorbehaltsgebiete  
<sup>3</sup> Nachrichtliche Übernahmen

<sup>3</sup> Änderung

## b) Schienenwege unter Angabe der Haltepunkte und Betriebsflächen

ba) Schienenwege für den Hochgeschwindigkeitsverkehr und sonstigen großräumigen Verkehr



ba-1) Bestand, Bedarfsplanmaßnahmen

bb) Schienenwege für den überregionalen und regionalen Verkehr



bb-1) Bestand, Bedarfsplanmaßnahmen



bb-1a) zu reaktivierender/neuer Haltpunkt



bc) sonstige regionalplanerisch bedeutsame Schienenwege (Bestand und Planung)




## c) Wasserstraßen unter Angabe der Güterumschlagshäfen<sup>1</sup>



## d) Flugplätze<sup>1</sup>

## e) Lärmschutzbereich gemäß Fluglärmverordnung Paderborn/Lippstadt (Fassung vom 01. Februar 2023)<sup>3, A</sup>



ea) Tagschutzzone 1



ea) Tagschutzzone 2



eb) Nachtschutzzone



## f) erweiterte Lärmschutzzone<sup>2, A</sup>

## g) Höchstspannungsnetz<sup>3, A</sup>



ga) Umspannanlage/Konverter (Höchstspannung  $\geq 220$  KV)



gb) Höchstspannungsfreileitung  $\geq 220$  kV einschließlich Umspannanlage/Konverter  
Anzahl E entspricht Anzahl der Leitungen (E, EE, EEE, ...)

## Informelle Grenzsignaturen



Regierungsbezirksgrenze



Kreisgrenze



Gemeindegrenze