


Bezirksregierung Detmold
 Dezernat 33
 Bodenordnung, ländliche Entwicklung








Gebietskarte 1: 10000
 Flurbereinigungsverfahren
 Steinheim - Lother Höhe
 Az.: 81902

Regierungsbezirk Detmold
 Kreis Höxter
 Stadt Steinheim

Anlage zum Einleitungsbeschluss vom 01.08.2019.

Geobasisdaten © Land NRW (2019) - Datenlizenz Deutschland - Bezreg. Detmold - Version 2.0 (www.govdata.de/dl-de/by-2-0)

Zeichenerklärung

-  Kreisgrenze
-  Gemeindegrenze
-  Gemarkungsgrenze
-  Flurgrenze
-  Verfahrensgebiet