

**Nebenzeichnung**

Stadt Petershagen  
 Gemarkung Wasserstraße  
 Flur 3  
 Flurstück 71  
 Maßstab 1:5000

Niedersachsen

Bezirksregierung Detmold  
 Dezernat 33  
 Ländliche Entwicklung,  
 Bodenordnung








Flurbereinigung Rahten-Kleine Aue  
 Az.: 33 B - 8 14 02

Regierungsbezirk Detmold  
 Kreis Minden-Lübbecke  
 Stadt Rahten

Gebietskarte  
 zum 3. Änderungsbeschluss  
 vom 03.07.2020

Maßstab 1:100000

**Zeichenerklärung**

-  Landesgrenze
-  Gemarkungsgrenze
-  Flurgrenze
-  Grenze des Flurbereinigungsgebietes
-  zugezogene Fläche



Geobasisdaten © Land NRW (2020)  
 - Datenlizenz Deutschland -  
 Bezirksregierung Detmold - Version 2.0  
 (www.govdata.de/dl-de/by-2-0)