


Bezirksregierung Detmold  
 Dezernat 33  
 Ländliche Entwicklung,  
 Bodenordnung




Beschleunigtes Zusammenlegungsverfahren  
 Ösper-Maaslingen  
 Az.: 33 B - 8 19 05


Kreis Minden-Lübbecke  
 Stadt Petershagen

**Gebietskarte zum Einleitungsbeschluss  
 vom 19.08.2019**

Maßstab 1:10000

**Legende**

 Verfahrensgrenze

 Gemarkungsgrenze

Geobasisdaten © Land NRW (2019)  
 - Datenlizenz Deutschland - Bezirksregierung Detmold  
 - Version 2.0 ([www.govdata.de/dl-de/by-2-0](http://www.govdata.de/dl-de/by-2-0))