

Bezirksregierung Detmold
 Dezernat 33
 Landliche Entwicklung,
 Bodenordnung

Gebietskarte 1 : 2500






Blatt 2 (2)

**Beschleunigtes Zusammenlegungsverfahren
 Lippeaue-Paderborn**
 Az.: 33 - 81903

Regierungsbezirk Detmold
 Kreis Paderborn

Anlage zum 3. Änderungsbeschluss vom 25.09.2023

Zeichenerklärung

-  Gemeindegrenze
-  Gemarkungsgrenze
-  Flurgrenze
-  Verfahrensgebiet
-  zugezogene Fläche