




Gemeinde Hille  
Gemarkung Unterlübbe  
Flur 5  
Flst 20,25

**Legende**

-  Zugezogene Fläche
-  Verfahrensgebiet
-  Gemarkungsgrenze

Bezirksregierung  
Detmold



**Gebietskarte  
zum 2.Änderungsbeschluss  
vom 03.11.2022**

**Maßstab 1:6.000**

Flurbereinigung: Mindener-Land  
Aktenzeichen: 82102  
Ausgabedatum: 25.10.2022  
Blattnummer: 1 von 1