

**Bezirksregierung Detmold**  
Dezernat 33  
Ländliche Entwicklung,  
Bodenordnung





**Verein. Flurb. Diemelau II**  
Az.: 33 - 81503

**Gebietskarte 1 : 5000**

Anlage zum 10. Änderungsbeschluss vom 08.09.2023

Land Nordrhein - Westfalen  
Regierungsbezirk Detmold  
Kreis Höxter  
Stadt Warburg

**Zeichenerklärung**

-  Verfahrensgrenze
-  Gemarkungsgrenze
-  Flurgrenze
-  zugezogene Fläche

Geobasisdaten © Land NRW (2023) - Datenlizenz Deutschland -  
Bezirksregierung Detmold - Version 2.0 (www.govdata.de/dt-de/by-2-0)