

Bezirksregierung Detmold
 Dezernat 33
 Ländliche Entwicklung,
 Bodenordnung

Gebietskarte 1 : 5000

Blatt 1 (4)







**Beschleunigtes Zusammenlegungsverfahren
 Lippeaue-Paderborn**

Az.: 33 - 81903

Regierungsbezirk Detmold
 Kreis Paderborn

Anlage zum 2. Änderungsbeschluss vom 09.09.2022

Zeichenerklärung

-  Gemeindegrenze
-  Gemarkungsgrenze
-  Flurgrenze
-  Verfahrensgebiet
-  zugezogene Fläche
-  ausgeschlossene Fläche

Geobasisdaten © Land NRW (2022)
 - Datenlizenz Deutschland - Bezirksregierung Detmold -
 Version 2.0 (www.govdata.de/dl-de/by-2-0)