




<p>Bezirksregierung Detmold Dezernat 33 -Ländliche Entwicklung, Bodenordnung-</p>			
<p>Flurbereinigung Großeneder-Börde – Az. 33- 81 105 Landschaftsbericht Teil 1 Thematische Karte Nr. 8 „Bodendenkmale“ Maßstab ca. 1:16000</p>			
<p>Vermerk: © Geobasisdaten und/ oder Topographische Karten: Landesvermessung NRW, Bonn © LANUV</p>			
<p><b>Legende:</b></p> <table><tr><td></td><td>Bodendenkmale siehe Abschnitt 2.12 Landschaftsbericht</td></tr></table>			Bodendenkmale siehe Abschnitt 2.12 Landschaftsbericht
	Bodendenkmale siehe Abschnitt 2.12 Landschaftsbericht		