




Bezirksregierung Detmold
Dezernat 33
-Ländliche Entwicklung, Bodenordnung-



Flurbereinigung Großeneder-Börde – Az. 33- 81 105
Landschaftsbericht Teil 1
Thematische Karte Nr. 2
Flächen im Biotopkataster der LANUV
und gesetzlich geschützte Biotop entspr. § 30 BNatschG
in Verbindung mit § 62 LGNRW
Maßstab ca. 1:16000

Vermerk: © Geobasisdaten und/ oder Topographische Karten:
 Landesvermessung NRW, Bonn
 © LANUV

Legende:
 **Biotopkataster der LANUV**
 **gesetzlich geschützte Biotop entspr. § 30 BNatschG in Verbindung mit § 62 LGNRW**