

E 470821 m  
N 5714341 m



Bezirksregierung Detmold  
Dezernat 33  
Ländliche Entwicklung, Bodenordnung

# Gebietskarte 1 : 5 000

## VF Brenken II

Az.: 33 – 81103

Anlage 2(3) zum Änderungsbeschluss vom 22.01.2020

Regierungsbezirk Detmold

Kreis Paderborn

Stadt Büren

Gemarkung Büren

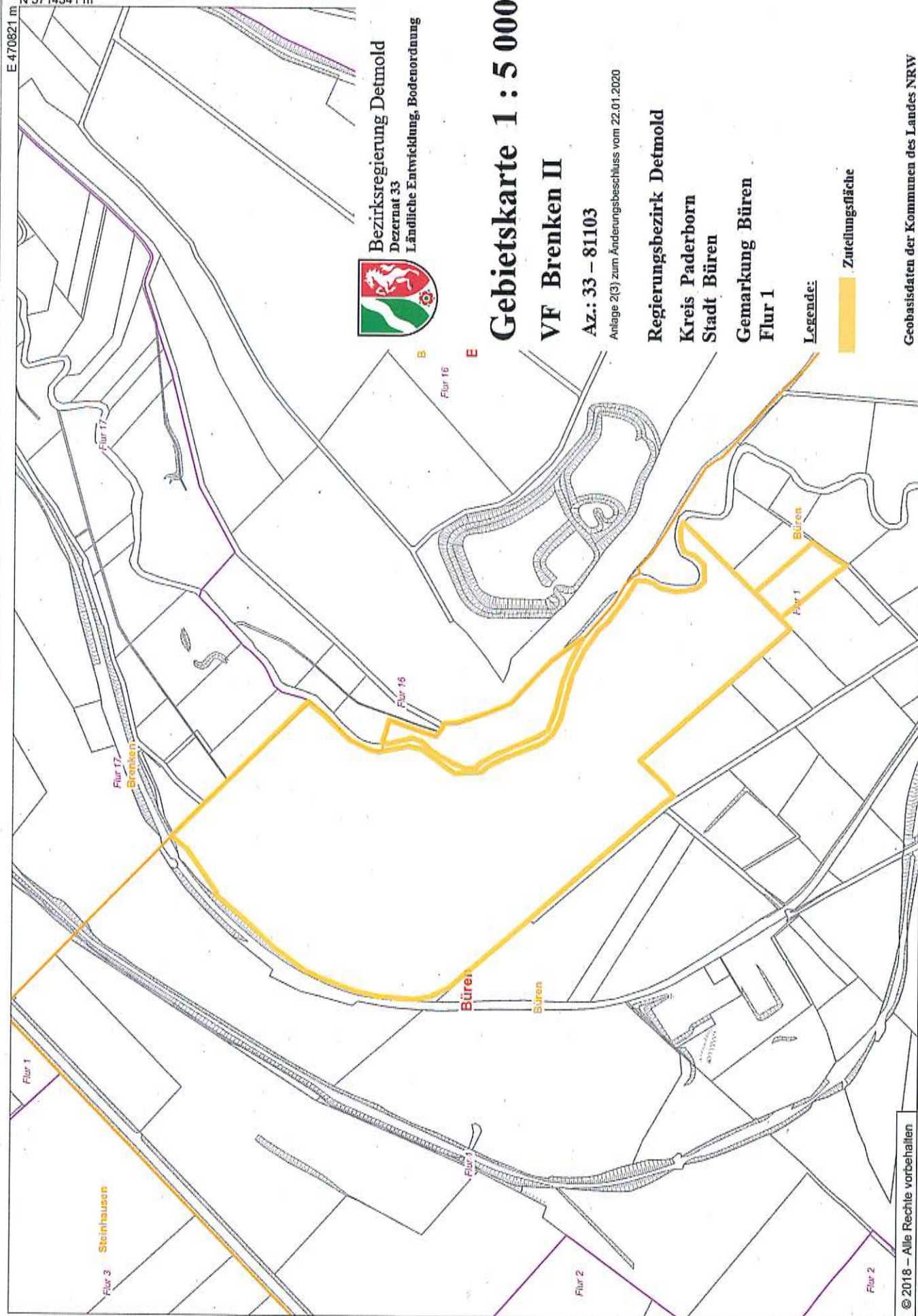
Flur 1

Legende:

Zuteilungsfläche




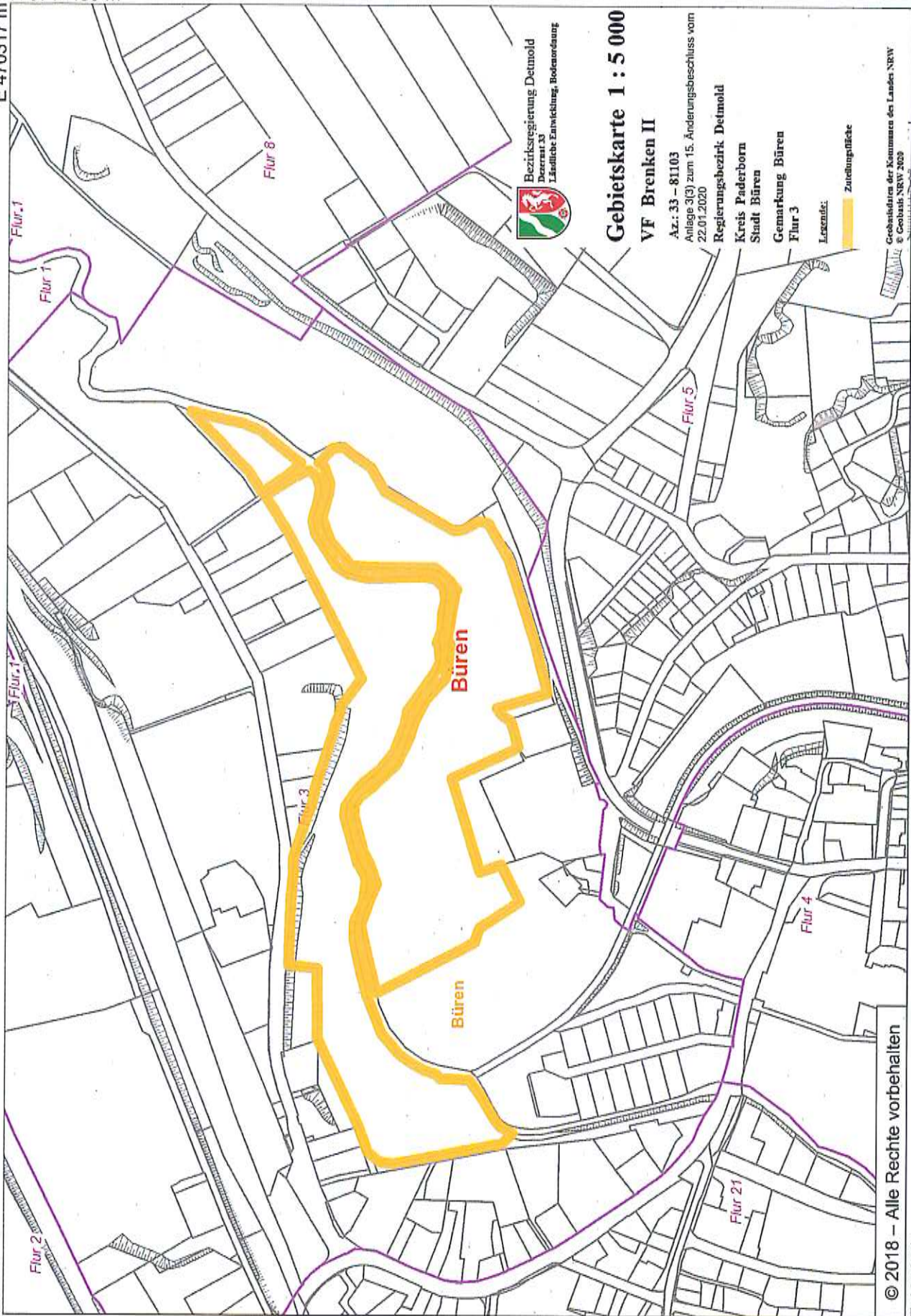
Geobasisdaten der Kommunen des Landes NRW  
© Geobasis NRW 2020



N 5713036 m  
E 468950 m  
© 2018 – Alle Rechte vorbehalten



E 470317 m  
N 5712459 m



Bezirksregierung Detmold  
Dezernat 33  
Ländliche Entwicklung, Bodennutzung

## Gebietskarte 1 : 5 000 VF Brenken II

Az.: 33 - 81103  
Anlage 3(3) zum 15. Änderungsbeschluss vom  
22.01.2020

Regierungsbezirk Detmold

Kreis Paderborn

Stadt Büren

Gemarkung Büren

Flur 3

Legende:

Zuständigkeitsfläche

Gebietskarte der Kommunen des Landes NRW  
© Gebiets NRW 2020

© 2018 - Alle Rechte vorbehalten

E 469061 m

N 5711590 m