



20. Änderungsbeschluss

Die Bezirksregierung Detmold - Dezernat 33 - Ländliche Entwicklung und Bodenordnung - hat als Flurbereinigungsbehörde beschlossen:

1. Das mit Beschluss vom 15.06.2011 festgestellte Flurbereinigungsgebiet der Vereinfachten Flurbereinigung Brenken II wird gemäß § 8 Abs. 1 des Flurbereinigungsgesetzes (FlurbG) in der Fassung vom 16.03.1976 (BGBl. I S. 546), zuletzt geändert durch Gesetz vom 19.12.2008 (BGBl. I S. 2794) wie folgt geändert:

Zum Flurbereinigungsgebiet werden die nachfolgend aufgeführten Grundstücke zugezogen:

Regierungsbezirk Detmold

Kreis Paderborn

Stadt Büren

Gemarkung Büren Flur 1 Flurstück 262

Stadt Salzkotten

Gemarkung Niederntudorf Flur 1 Flurstücke 178 und 179

Das geänderte Flurbereinigungsgebiet hat nunmehr eine Größe von

118,0642 ha.

2. Die durch diesen Beschluss betroffenen Flurstücke sind auf der als Anlagen zu diesem Beschluss genommenen Gebietskarten dargestellt.

Gründe

Die Voraussetzungen für die Änderung des Flurbereinigungsgebietes liegen vor.

Die Eigentümer des o.a. beteiligten Grundstücke haben sich bereits bei Vorverhandlungen mit der Zuziehung der Grundstücke zur Vereinfachten Flurbereinigung einverstanden erklärt.

Die Zuziehung dieser Grundstücke dient Maßnahmen zur Förderung der ökologischen Verbesserung sowie des Hochwasserschutzes der Alme und somit den Zielsetzungen dieser Bodenordnung.

Rechtsbehelfsbelehrung

Gegen diesen Bescheid können Sie innerhalb eines Monats nach Bekanntgabe Widerspruch bei der Bezirksregierung Detmold, 32754 Detmold, erheben. Der Widerspruch ist schriftlich bei der Bezirksregierung Detmold einzureichen oder zur Niederschrift bei der

Bezirksregierung Detmold, Leopoldstr. 15, 32756 Detmold,

zu erklären.

Falls die Frist durch das Verschulden einer von Ihnen bevollmächtigten Person versäumt werden sollte, so würde deren Verschulden Ihnen zugerechnet werden.

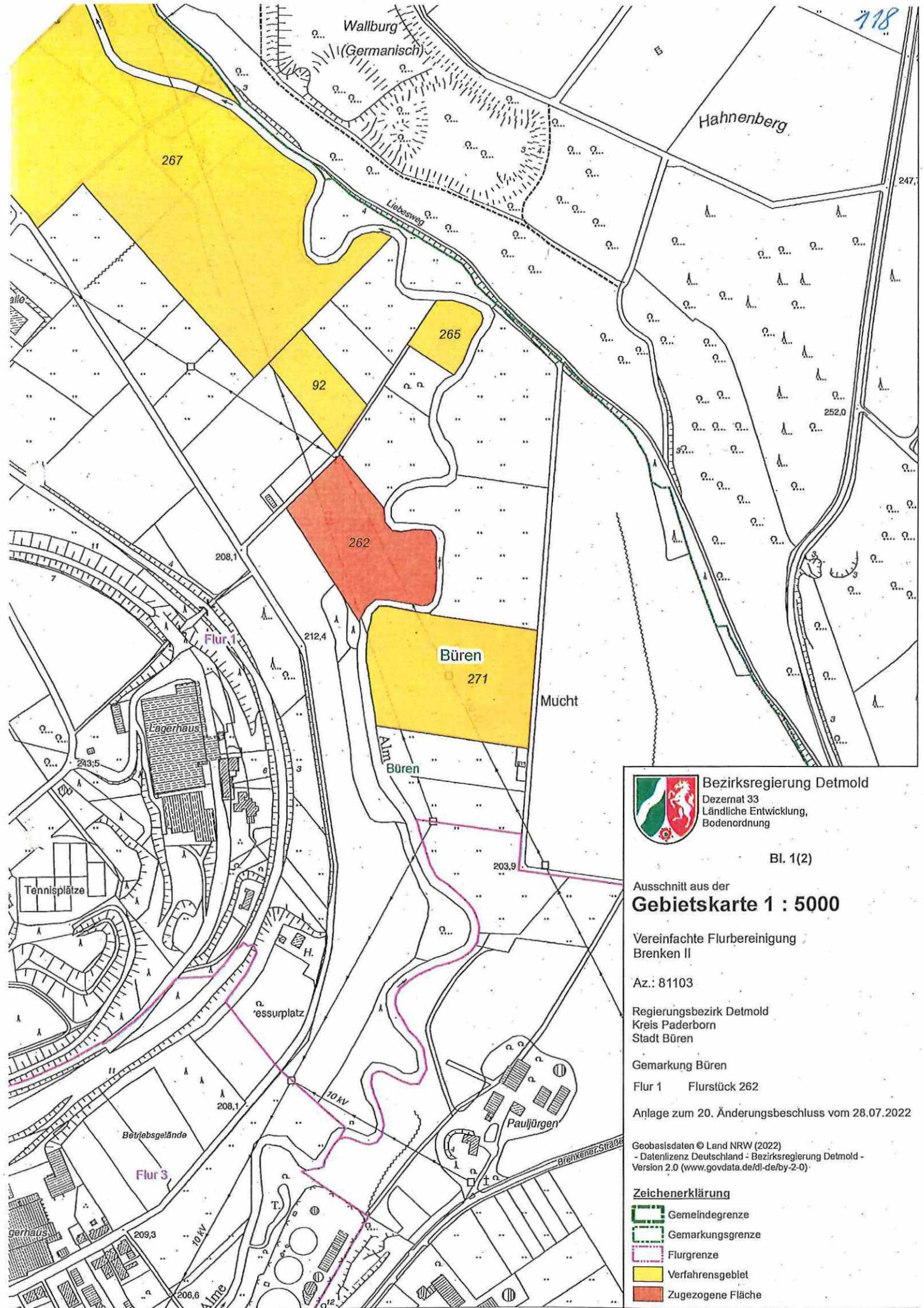
Der Widerspruch kann auch durch E-Mail erhoben werden, die mit einer qualifizierten elektronischen Signatur zu versehen und an die elektronische Poststelle der Behörde zu übermitteln ist. Die E-Mail-Adresse lautet: poststelle@brdt.sec.nrw.de.

Der Widerspruch kann auch durch De-Mail in der Sendevariante mit bestätigter sicherer Anmeldung nach dem De-Mail-Gesetz erhoben werden. Die De-Mail-Adresse lautet: poststelle@brdt.nrw.de-mail.de.



Im Auftrag
U. Plümer
(Plümer)

Ltd. Regierungsvermessungsdirektor



Bezirksregierung Detmold
 Dezernat 33
 Ländliche Entwicklung,
 Bodenordnung

Bl. 1(2)

Ausschnitt aus der
Gebietskarte 1 : 5000

Vereinfachte Flurbereinigung
 Brenken II

Az.: 81103

Regierungsbezirk Detmold
 Kreis Paderborn
 Stadt Büren

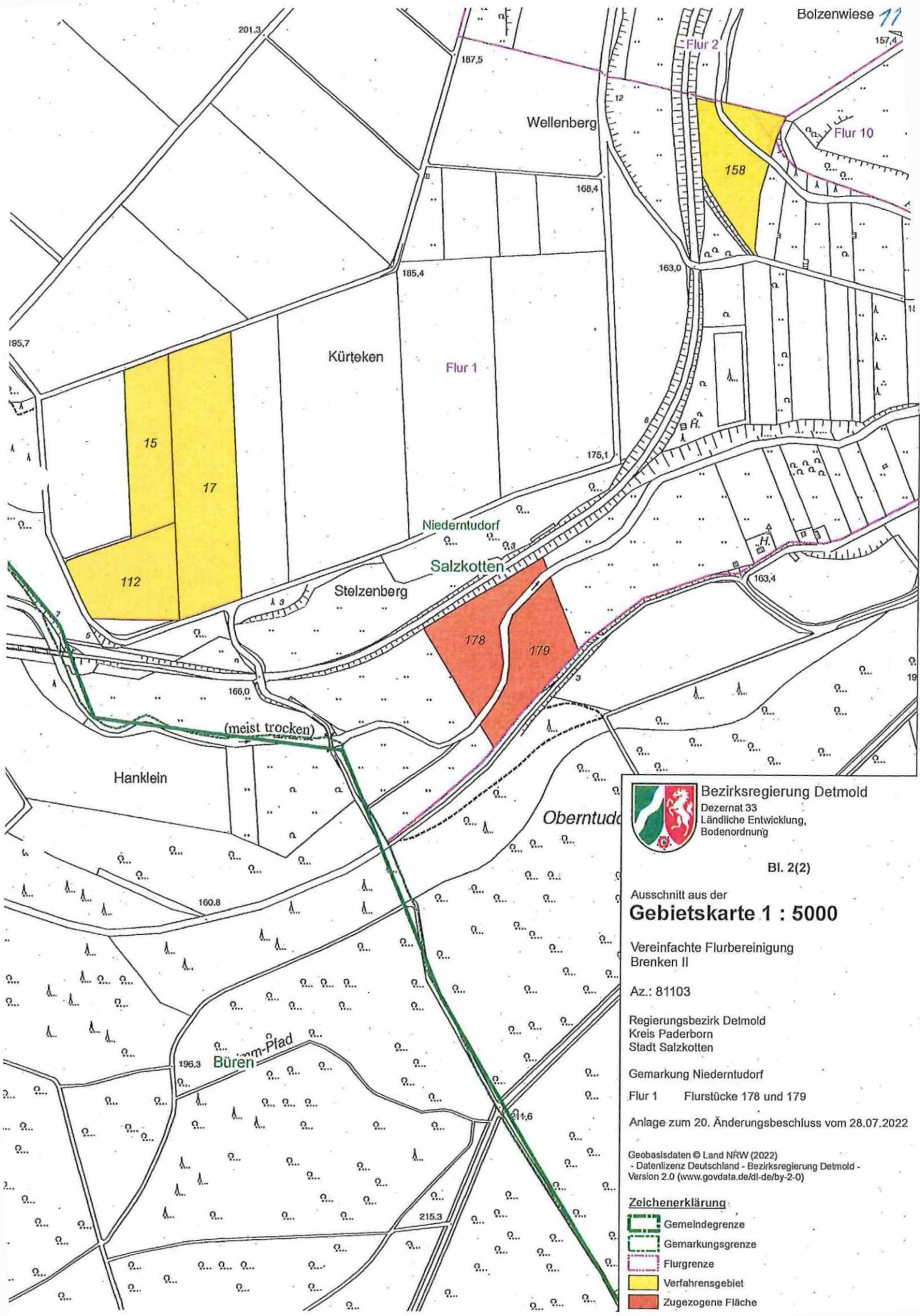
Gemarkung Büren
 Flur 1 Flurstück 262

Anlage zum 20. Änderungsbeschluss vom 28.07.2022

Geobasisdaten © Land NRW (2022)
 - Datenlizenz Deutschland - Bezirksregierung Detmold -
 Version 2.0 (www.govdata.de/dl-de/by-2-0)

Zeichenerklärung

- Gemeindegrenze
- Gemarkungsgrenze
- Flurgrenze
- Verfahrsgebiet
- Zugezogene Fläche



Bezirksregierung Detmold
 Dezernat 33
 Ländliche Entwicklung,
 Bodenordnung

Bl. 2(2)

Ausschnitt aus der
Gebietskarte 1 : 5000

Vereinfachte Flurbereinigung
 Brecken II

Az.: 81103






Regierungsbezirk Detmold
 Kreis Paderborn
 Stadt Salzhausen

Gemarkung Niederntudorf
 Flur 1 Flurstücke 178 und 179

Anlage zum 20. Änderungsbeschluss vom 28.07.2022

Geobasisdaten © Land NRW (2022)
 - Datenlizenz Deutschland - Bezirksregierung Detmold -
 Version 2.0 (www.govdata.de/dl-de/by-2-0)

Zeichenerklärung

-  Gemeindegrenze
-  Gemarkungsgrenze
-  Flurgrenze
-  Verfahrensgebiet
-  Zugezogene Fläche