

Bezirksregierung Detmold

Dezernat 33
-Ländliche Entwicklung, Bodenordnung-

Gebietskarte 1: 10000 - Ausschnitt Blatt 3(5) -






Beschleunigte Zusammenlegung
Lippeaue-Paderborn
Az.: 33- 81903

Regierungsbezirk Detmold
Kreis Paderborn

Anlage zum 1. Änderungsbeschluss
vom 24.07.2019.

Geobasisdaten © Land NRW 2019
- Datenlizenz Deutschland -
Bezirksregierung Detmold - Version 2.0
(www.govdata.de/dl-de/by-2-0)

Zeichenerklärung

-  Regierungsbezirksgrenze
-  Gemeindegrenze
-  Gemarkungsgrenze
-  Flurgrenze
-  Verfahrensgebiet
-  zugezogene Fläche