

















Legende der zeichnerischen Festlegungen des Regionalplans OWL















gem. Anlage 3 zur LPIG DVO- Planzeichenverzeichnis der Regionalpläne mit Ergänzungen gem. § 35 Abs. 4 LPIG DVO

¹ Vorranggebiete
² Vorbehaltsgebiete
³ Nachrichtliche Übernahmen

1. Siedlungsraum

-  a) Allgemeine Siedlungsbereiche (ASB)¹
-  b) ASB für zweckgebundene Nutzungen¹
 -  ba) Ferieneinrichtungen und Freizeitanlagen
 -  bb) Einrichtungen des Bildungswesens
 -  bc) Einrichtungen des Gesundheitswesens
 -  bd) Integrative Quartiere
 -  be) Einrichtungen der Justiz
 -  bf) Militärische Einrichtungen
-  c) Bereiche für gewerbliche und industrielle Nutzungen (GIB)¹
-  d) Bereiche für gewerbliche und industrielle Nutzungen (GIB) mit regionaler Bedeutung¹
-  e) GIB für zweckgebundene Nutzungen¹, u.a.:
 -  ea) Übertägige Betriebsanlagen und -einrichtungen des Bergbaus
 -  eb) Standorte des kombinierten Güterverkehrs
 -  ec) Kraftwerke und einschlägige Nebenbetriebe
 -  ed) Umspannanlagen
 -  ee) Autohof/Tank- und Rastanlage

2. Freiraum

-  a) Allgemeine Freiraum- und Agrarbereiche²
 -  aa) Landwirtschaftliche Kernräume²
-  b) Waldbereiche¹
-  c) Oberflächengewässer¹
 -  ca) Fließgewässer
- d) Freiraumfunktionen
 -  da) Schutz der Natur¹
 -  daa) Schutz der Landschaft mit besonderer Bedeutung für Vogelarten des Offenlandes¹
 -  db) Schutz der Landschaft und landschaftsorientierte Erholung²
 -  dc) Regionale Grünzüge¹
 -  dd) Grundwasser- und Gewässerschutz¹
 -  de) Überschwemmungsbereiche¹
- e) Freiraumbereiche für zweckgebundene Nutzungen
 -  ea) Aufschüttungen und Ablagerungen¹, u.a.:
 -  ea-1) Abfalldeponien
 -  eb) Sicherung und Abbau oberflächennaher Bodenschätze¹



ec) Sonstige Zweckbindungen¹, u.a.:



ec-1) Abwasserbehandlungs- und -reinigungsanlagen



ec-2) Abfallbehandlungsanlagen



ec-3) Ferieneinrichtungen und Freizeitanlagen

















ec-4) Militärische Einrichtungen





ec-5) Speicherseen für Wasserspeicherkraftwerk

3. Verkehrsinfrastruktur

- a) Straßen unter Angabe der Anschlussstellen
 - aa) Straßen für den vorwiegend großräumigen Verkehr
 -  aa-1) Bestand, Bedarfsplanmaßnahmen
 -  aa-2) Bedarfsplanmaßnahmen ohne räumliche Festlegung
 - ab) Straßen für den vorwiegend überregionalen und regionalen Verkehr
 -  aa-1) Bestand, Bedarfsplanmaßnahmen
 -  aa-2) Bedarfsplanmaßnahmen ohne räumliche Festlegung
 -  ac) sonstige regionalplanerisch bedeutsame Straßen
- b) Schienenwege unter Angabe der Haltepunkte und Betriebsflächen
 - ba) Schienenwege für den Hochgeschwindigkeitsverkehr und sonstigen großräumigen Verkehr
 -  ba-1) Bestand, Bedarfsplanmaßnahmen
 - bb) Schienenwege für den überregionalen und regionalen Verkehr
 -  bb-1) Bestand, Bedarfsplanmaßnahmen
 -  bb-1a) zu reaktivierender/neuer Haltpunkt
 -  bc) sonstige regionalplanerisch bedeutsame Schienenwege (Bestand und Planung)
- c) Wasserstraßen unter Angabe der Güterumschlagshäfen¹
 -  c) Wasserstraßen unter Angabe der Güterumschlagshäfen¹
- d) Flugplätze¹
 -  d) Flugplätze¹
- e) Lärmschutzbereich gemäß Fluglärmschutzverordnung Paderborn/Lippstadt (Fassung vom 01. Februar 2023)³
 -  ea) Tagschutzzone
 -  eb) Nachtschutzzone
 -  f) erweiterte Lärmschutzzone

Informelle Grenzsignaturen

-  Regierungsbezirksgrenze
-  Kreisgrenze
-  Gemeindegrenze