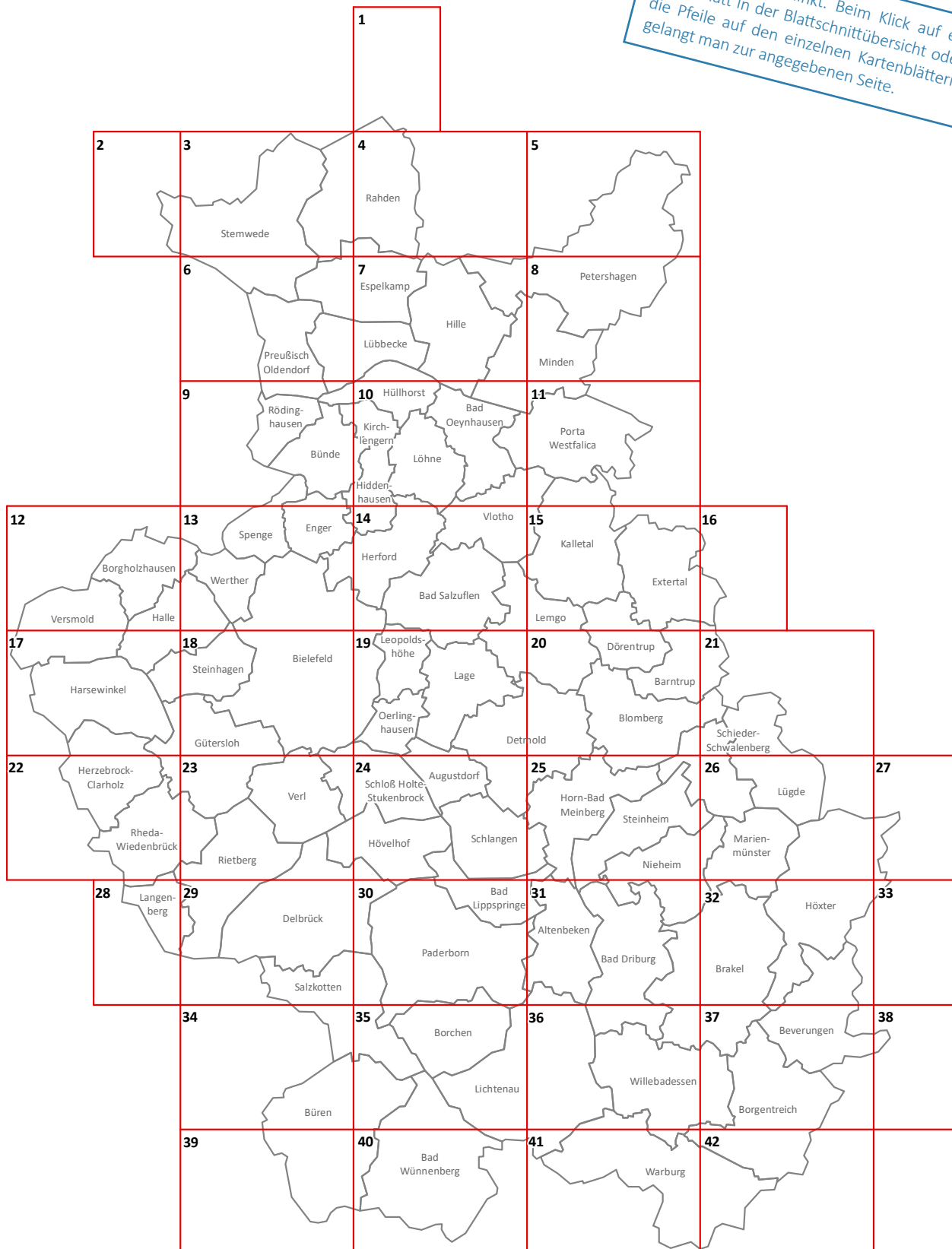


Zeichnerische Festlegungen

mit Übersicht der Kartenblätter – Regionalplan OWL M 1:50 000

Dieses PDF ist verlinkt. Beim Klick auf ein Kartenblatt in der Blattschnittübersicht oder die Pfeile auf den einzelnen Kartenblättern gelangt man zur angegebenen Seite.



















Legende der zeichnerischen Festlegungen des Regionalplans OWL















gem. Anlage 3 zur LPIG DVO- Planzeichenverzeichnis der Regionalpläne mit Ergänzungen gem. § 35 Abs. 4 LPIG DVO

¹ Vorranggebiete
² Vorbehaltsgebiete
³ Nachrichtliche Übernahmen

1. Siedlungsraum

-  a) Allgemeine Siedlungsbereiche (ASB)¹
-  b) ASB für zweckgebundene Nutzungen¹
 -  ba) Ferieneinrichtungen und Freizeitanlagen
 -  bb) Einrichtungen des Bildungswesens
 -  bc) Einrichtungen des Gesundheitswesens
 -  bd) Integrative Quartiere
 -  be) Einrichtungen der Justiz
 -  bf) Militärische Einrichtungen
-  c) Bereiche für gewerbliche und industrielle Nutzungen (GIB)¹
-  d) Bereiche für gewerbliche und industrielle Nutzungen (GIB) mit regionaler Bedeutung¹
-  e) GIB für zweckgebundene Nutzungen¹, u.a.:
 -  ea) Übertägige Betriebsanlagen und -einrichtungen des Bergbaus
 -  eb) Standorte des kombinierten Güterverkehrs
 -  ec) Kraftwerke und einschlägige Nebenbetriebe
 -  ed) Umspannanlagen
 -  ee) Autohof/Tank- und Rastanlage

2. Freiraum

-  a) Allgemeine Freiraum- und Agrarbereiche²
 -  aa) Landwirtschaftliche Kernräume²
-  b) Waldbereiche¹
-  c) Oberflächengewässer¹
 -  ca) Fließgewässer
- d) Freiraumfunktionen
 -  da) Schutz der Natur¹
 -  daa) Schutz der Landschaft mit besonderer Bedeutung für Vogelarten des Offenlandes¹
 -  db) Schutz der Landschaft und landschaftsorientierte Erholung²
 -  dc) Regionale Grünzüge¹
 -  dd) Grundwasser- und Gewässerschutz¹
 -  de) Überschwemmungsbereiche¹
- e) Freiraumbereiche für zweckgebundene Nutzungen
 -  ea) Aufschüttungen und Ablagerungen¹, u.a.:
 -  ea-1) Abfalldeponien
 -  eb) Sicherung und Abbau oberflächennaher Bodenschätze¹



ec) Sonstige Zweckbindungen¹, u.a.:



ec-1) Abwasserbehandlungs- und -reinigungsanlagen



ec-2) Abfallbehandlungsanlagen



ec-3) Ferieneinrichtungen und Freizeitanlagen

















ec-4) Militärische Einrichtungen



ec-5) Speicherseen für Wasserspeicherkraftwerk

3. Verkehrsinfrastruktur

- a) Straßen unter Angabe der Anschlussstellen
 - aa) Straßen für den vorwiegend großräumigen Verkehr
 -  aa-1) Bestand, Bedarfsplanmaßnahmen
 -  aa-2) Bedarfsplanmaßnahmen ohne räumliche Festlegung
 - ab) Straßen für den vorwiegend überregionalen und regionalen Verkehr
 -  aa-1) Bestand, Bedarfsplanmaßnahmen
 -  aa-2) Bedarfsplanmaßnahmen ohne räumliche Festlegung
 -  ac) sonstige regionalplanerisch bedeutsame Straßen
- b) Schienenwege unter Angabe der Haltepunkte und Betriebsflächen
 - ba) Schienenwege für den Hochgeschwindigkeitsverkehr und sonstigen großräumigen Verkehr
 -  ba-1) Bestand, Bedarfsplanmaßnahmen
 - bb) Schienenwege für den überregionalen und regionalen Verkehr
 -  bb-1) Bestand, Bedarfsplanmaßnahmen
 -  bb-1a) zu reaktivierender/neuer Haltpunkt
 -  bc) sonstige regionalplanerisch bedeutsame Schienenwege (Bestand und Planung)
- c) Wasserstraßen unter Angabe der Güterumschlagshäfen¹
 -  c) Wasserstraßen unter Angabe der Güterumschlagshäfen¹
- d) Flugplätze¹
 -  d) Flugplätze¹
- e) Lärmschutzbereich gemäß Fluglärmverordnung Paderborn/Lippstadt (Fassung vom 01. Februar 2023)³
 -  ea) Tagschutzzone
 -  eb) Nachtschutzzone
 -  f) erweiterte Lärmschutzzone

Informelle Grenzsignaturen

-  Regierungsbezirksgrenze
-  Kreisgrenze
-  Gemeindegrenze

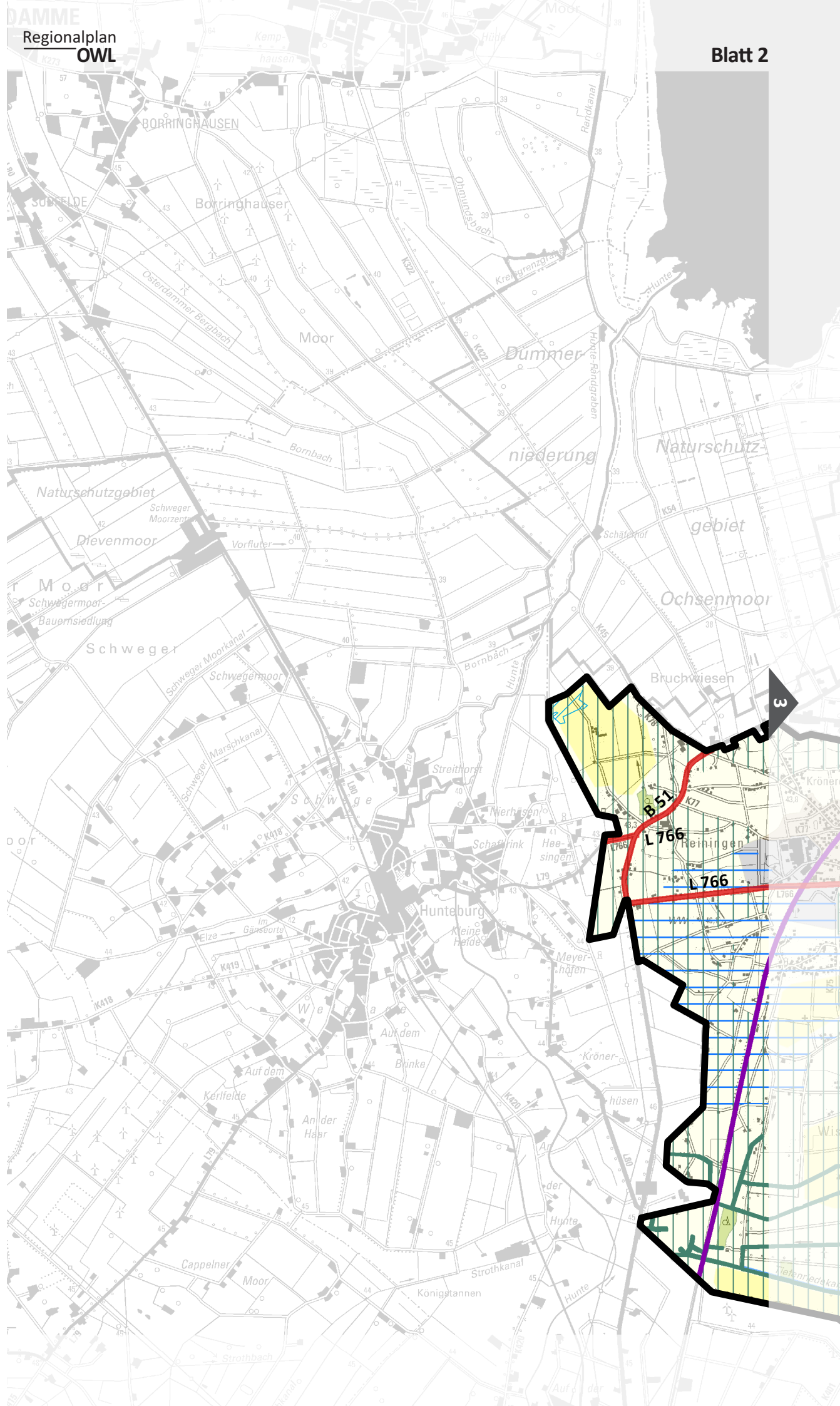
Link zur Legende

Link zum Blattschnitt



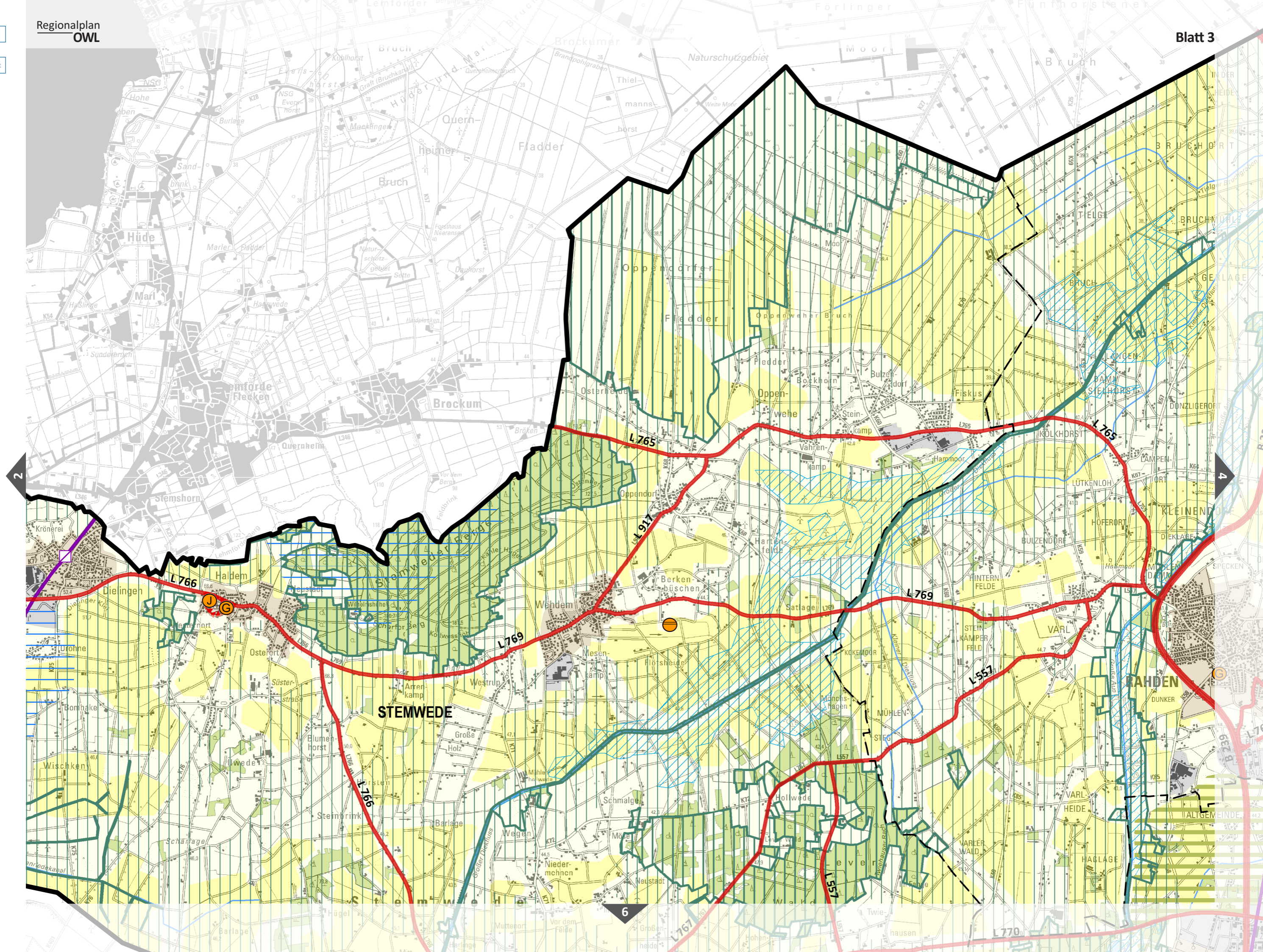
 [Link zur Legende](#)

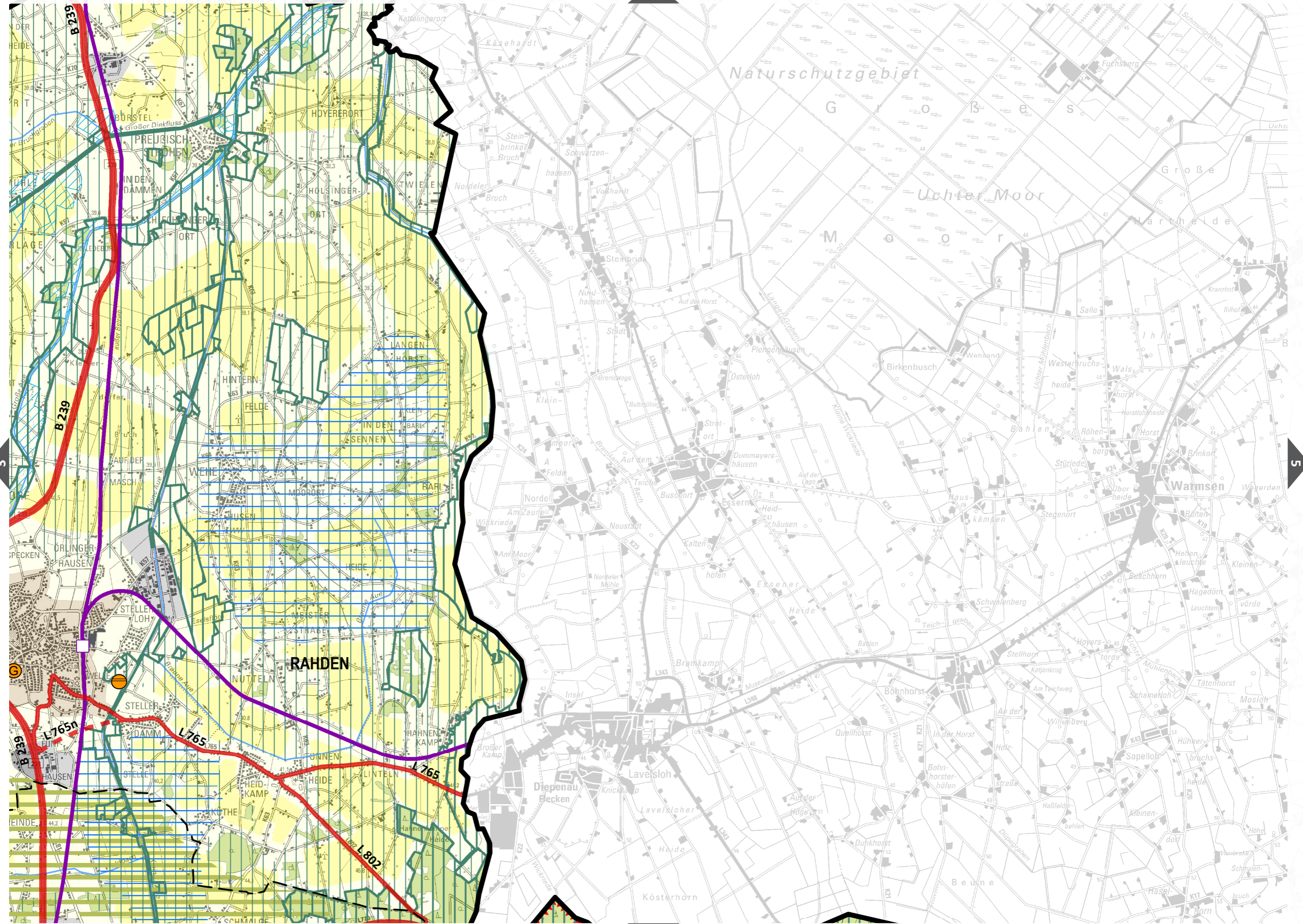
 [Link zum Blattschnitt](#)



[Link zur Legende](#)

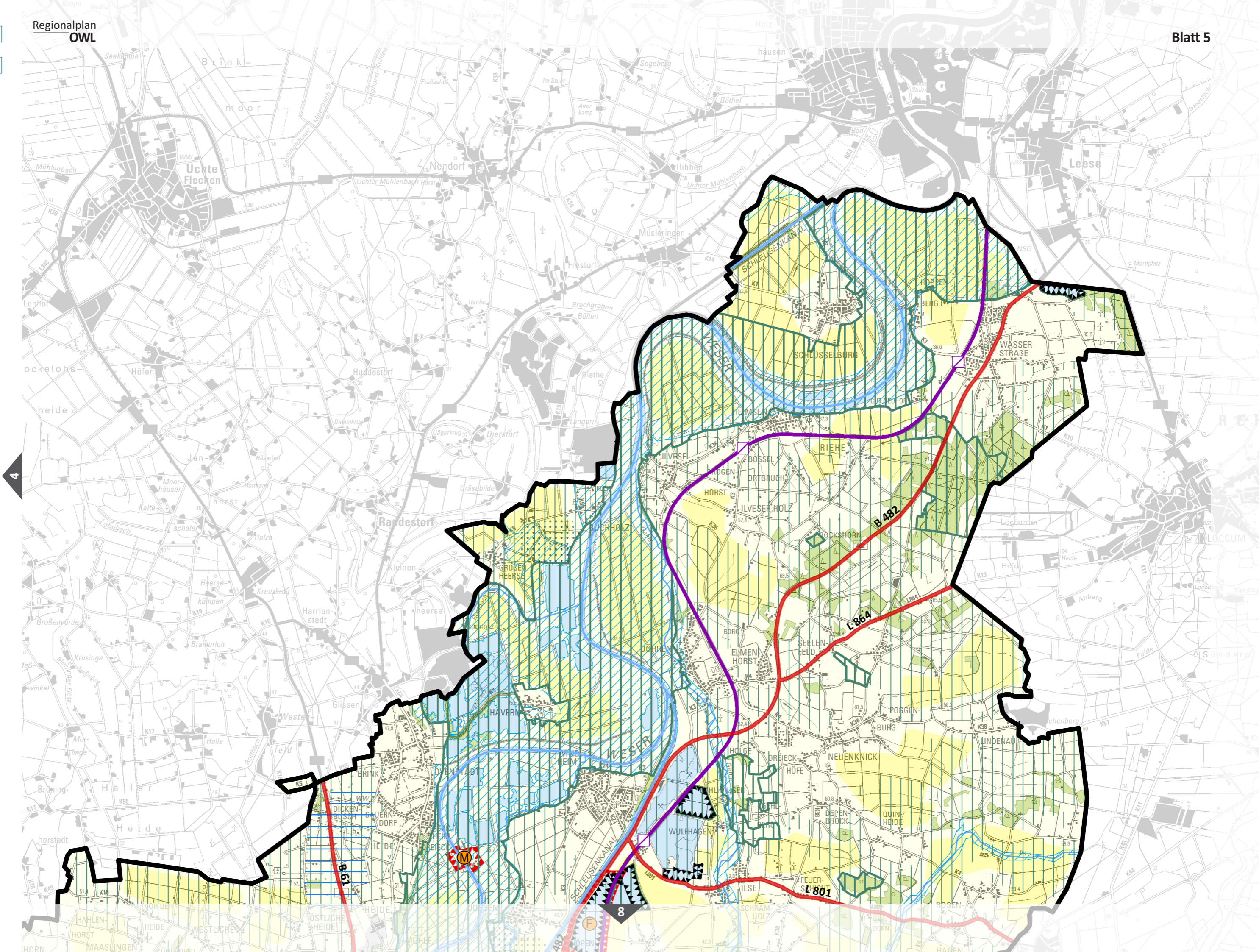
[Link zum Blattschnitt](#)

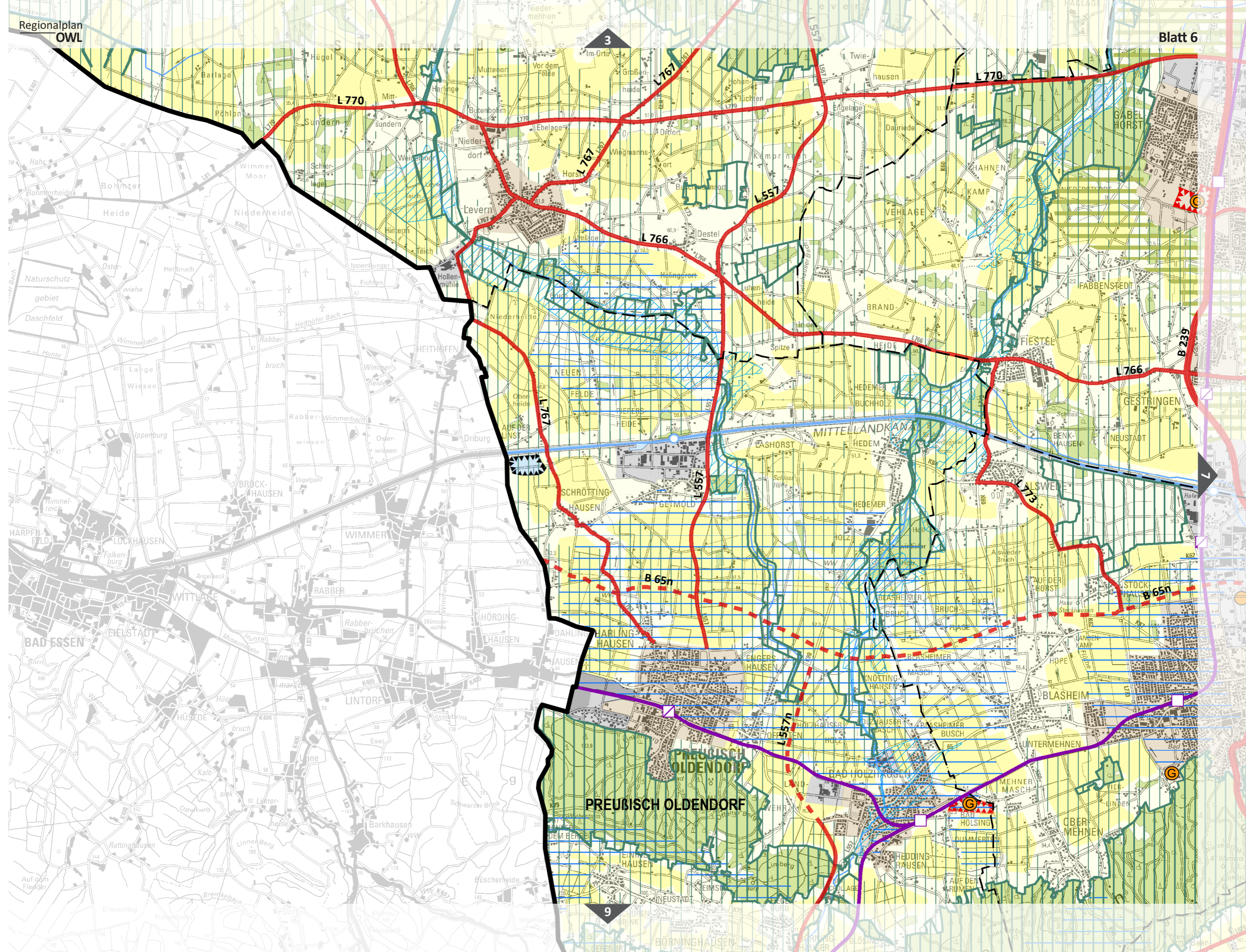




[Link zur Legende](#)

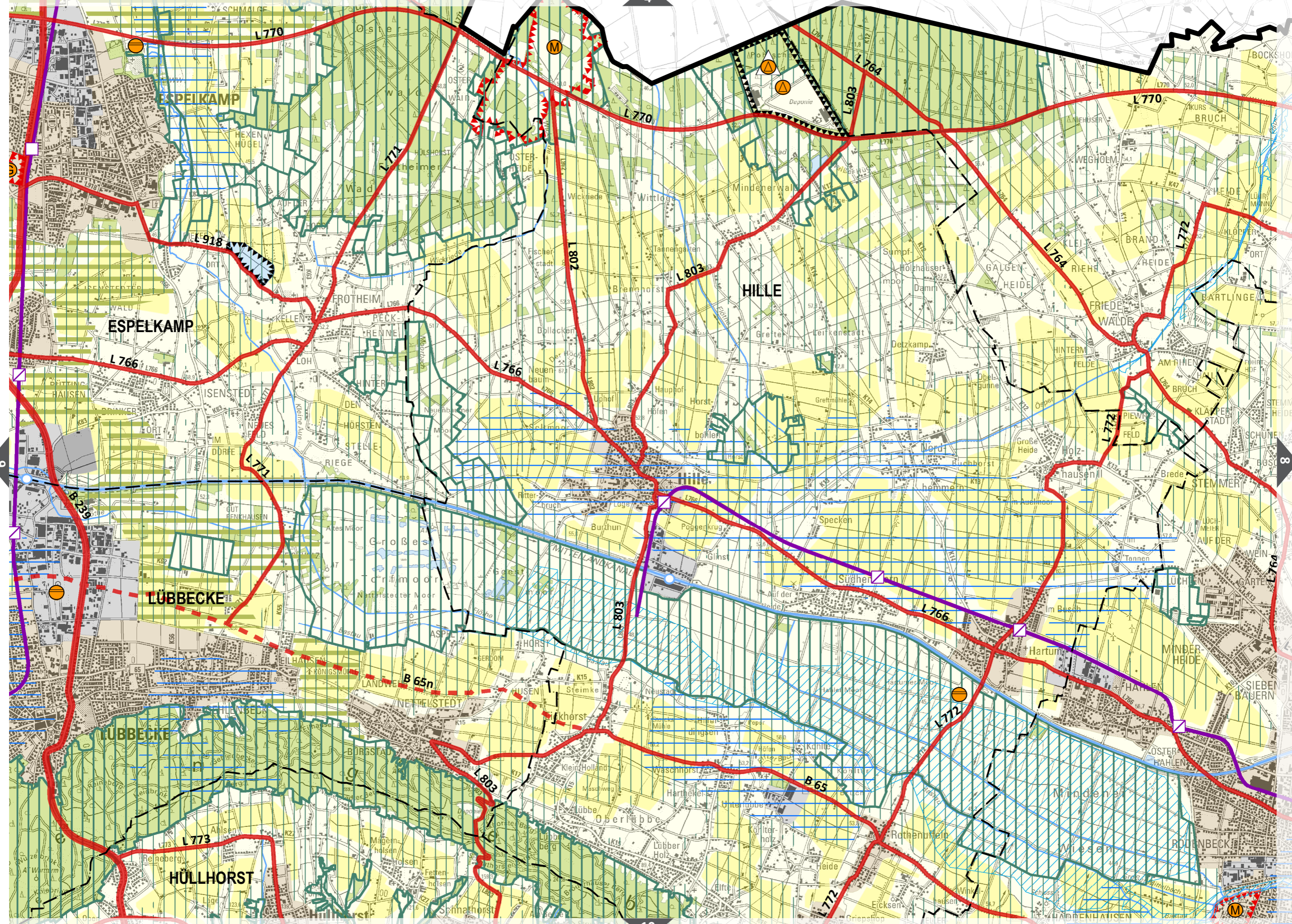
[Link zum Blattschnitt](#)

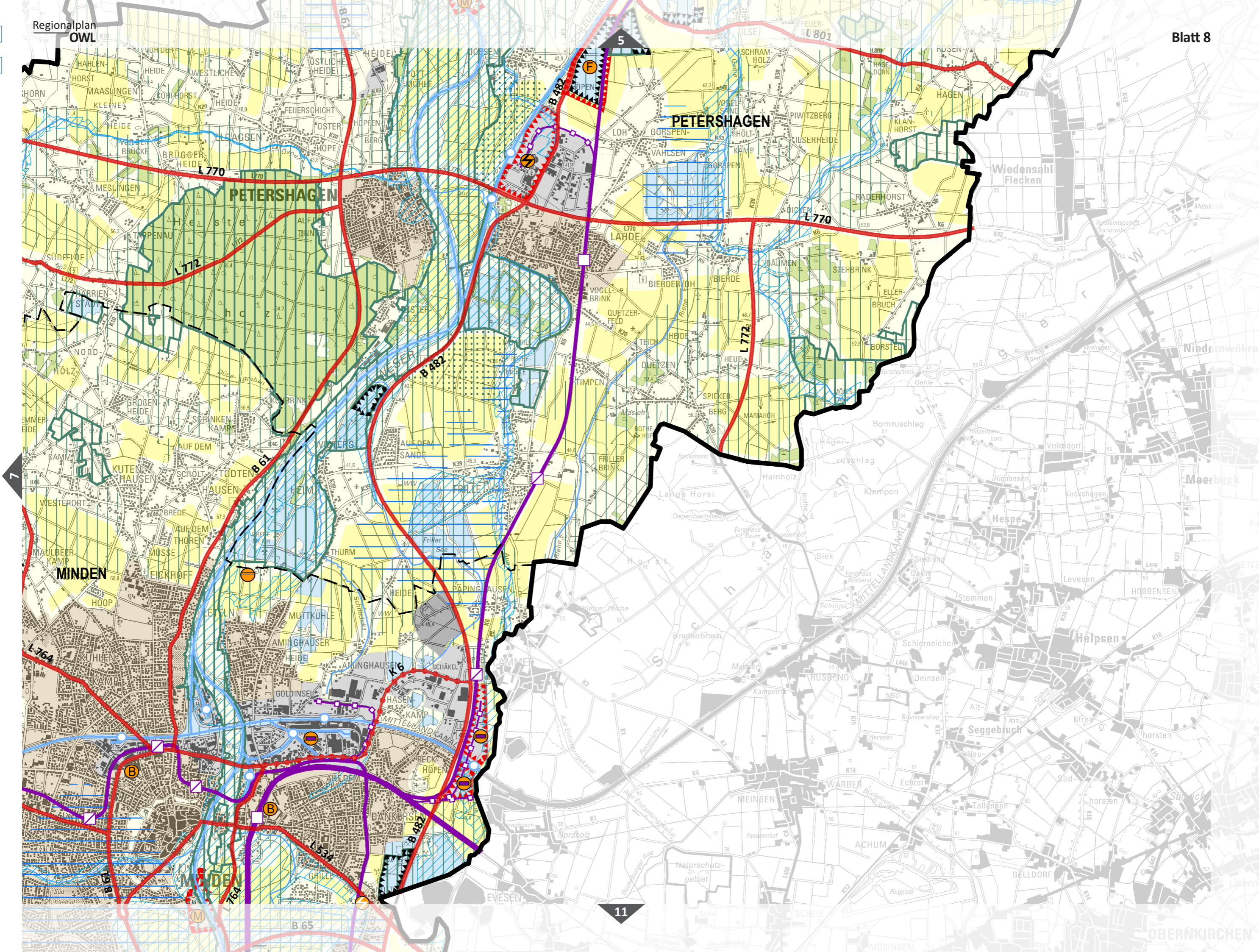




[Link zur Legende](#)

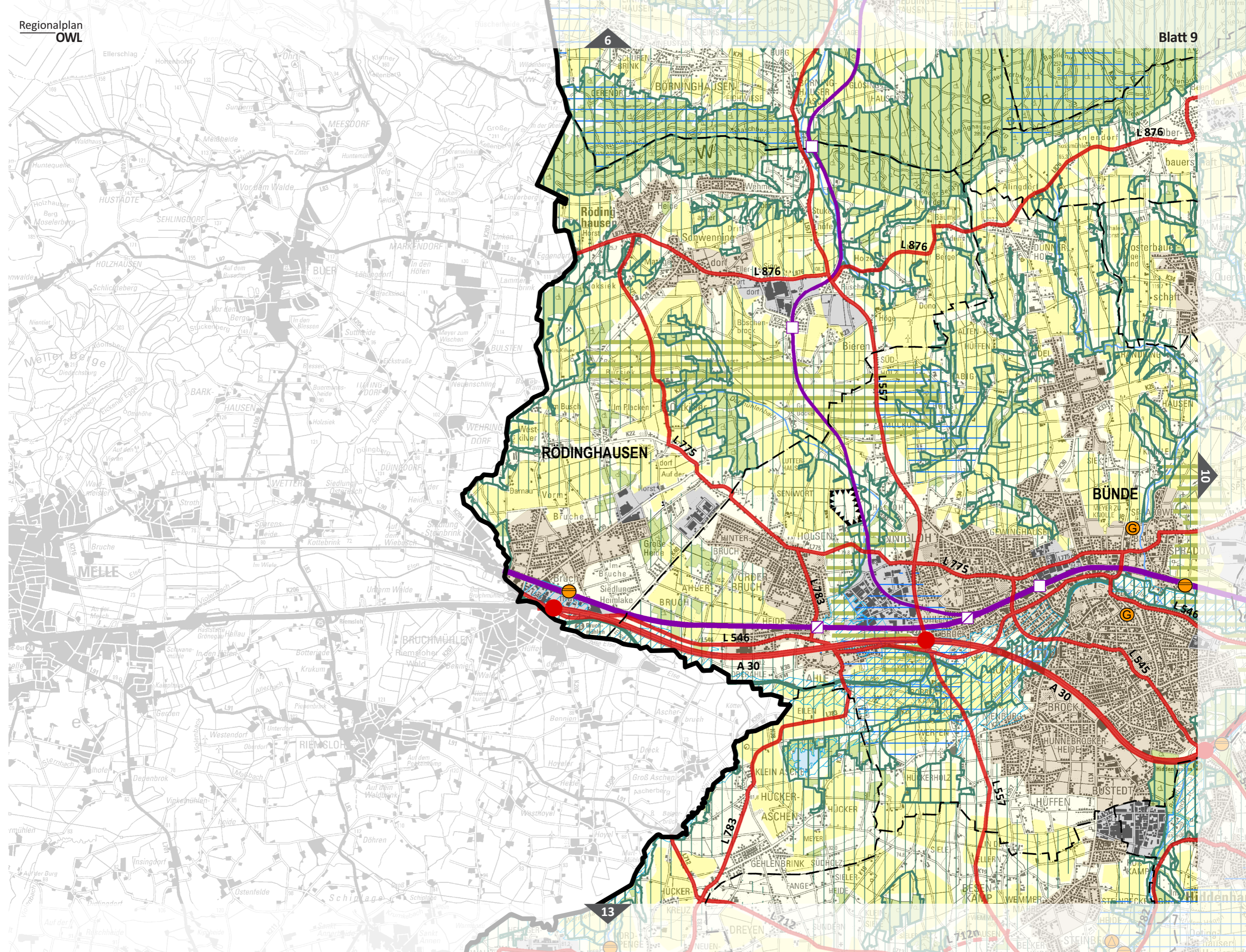
[Link zum Blattschnitt](#)

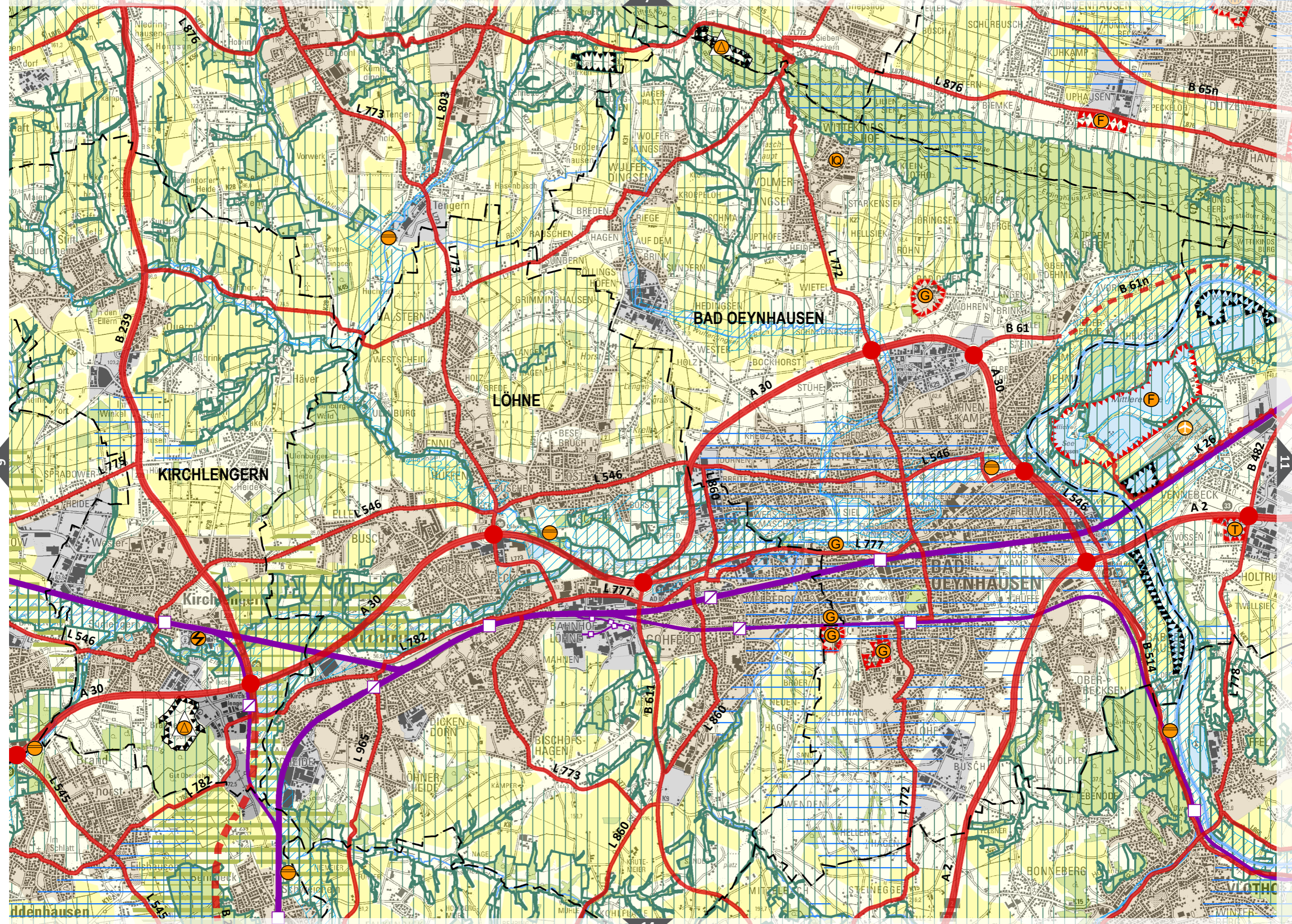


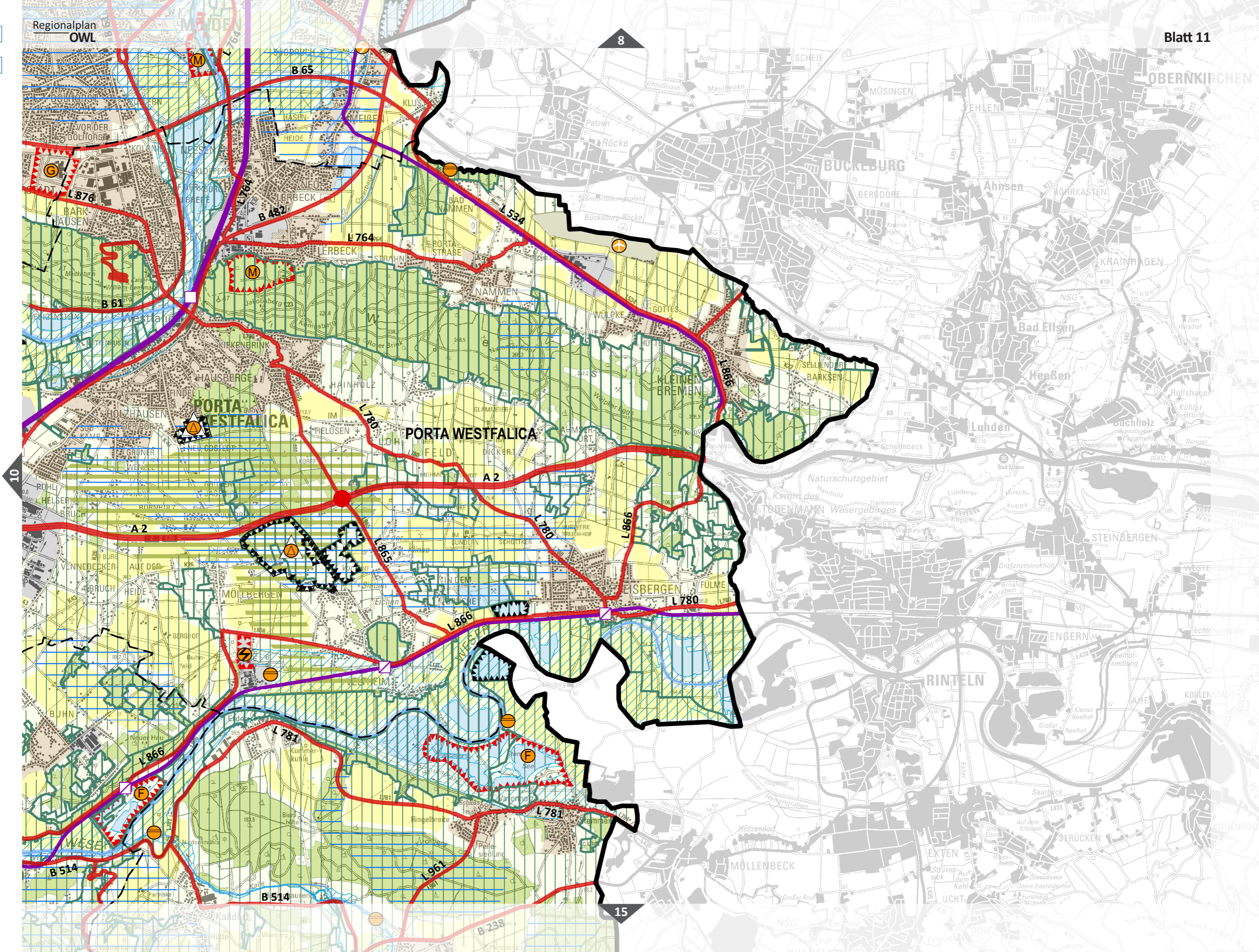


[Link zur Legende](#)

[Link zum Blattschnitt](#)







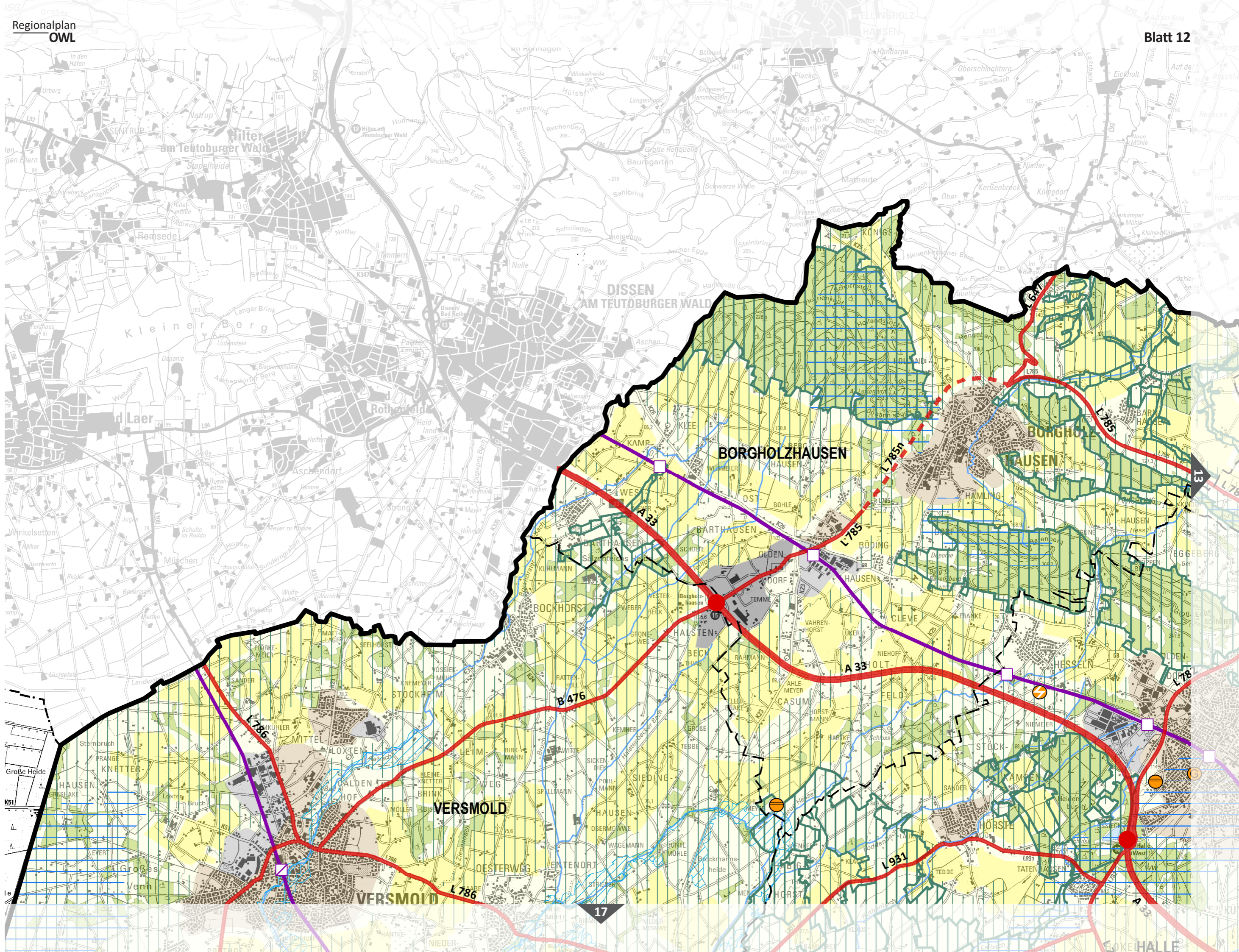
10

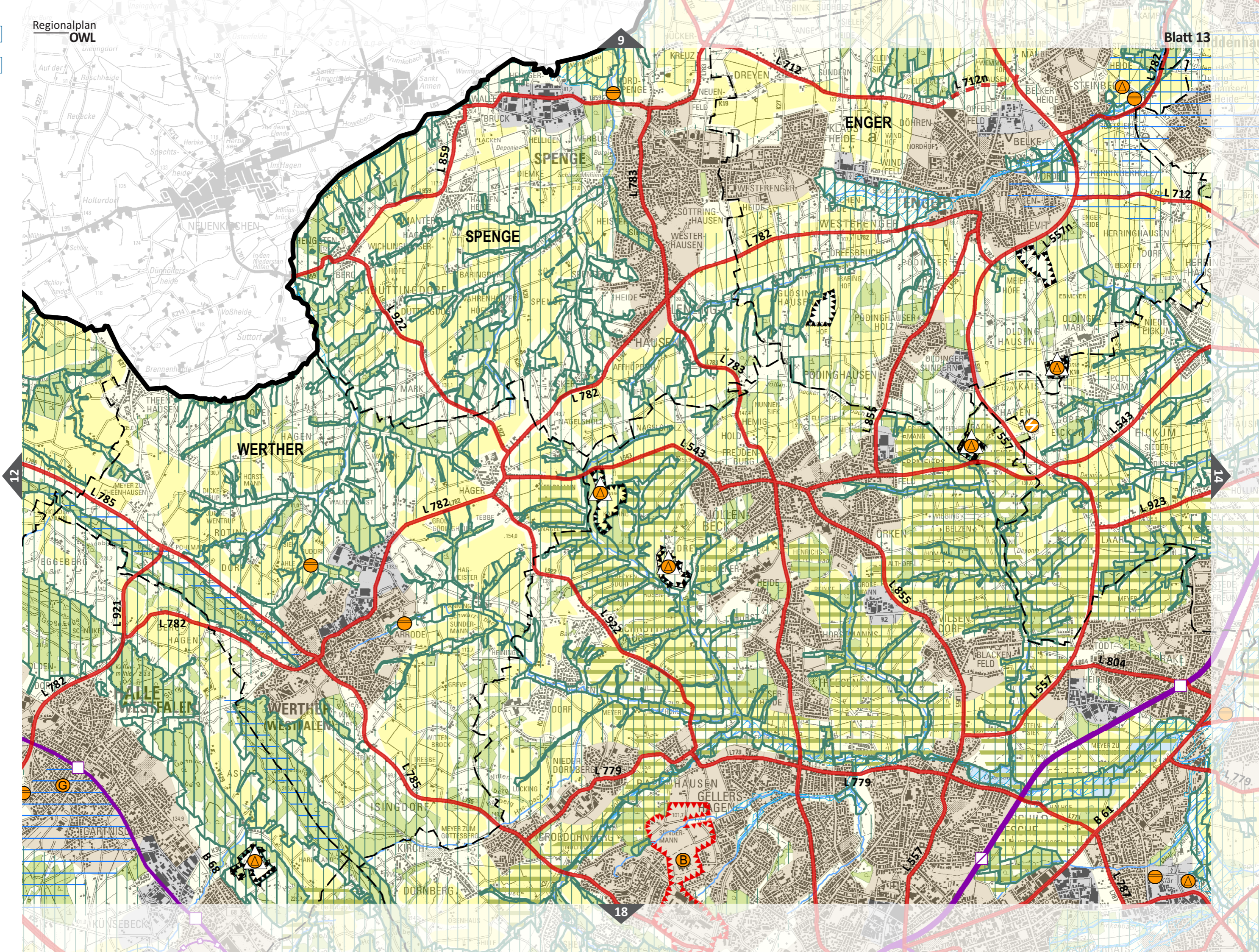
8

15

[Link zur Legende](#)

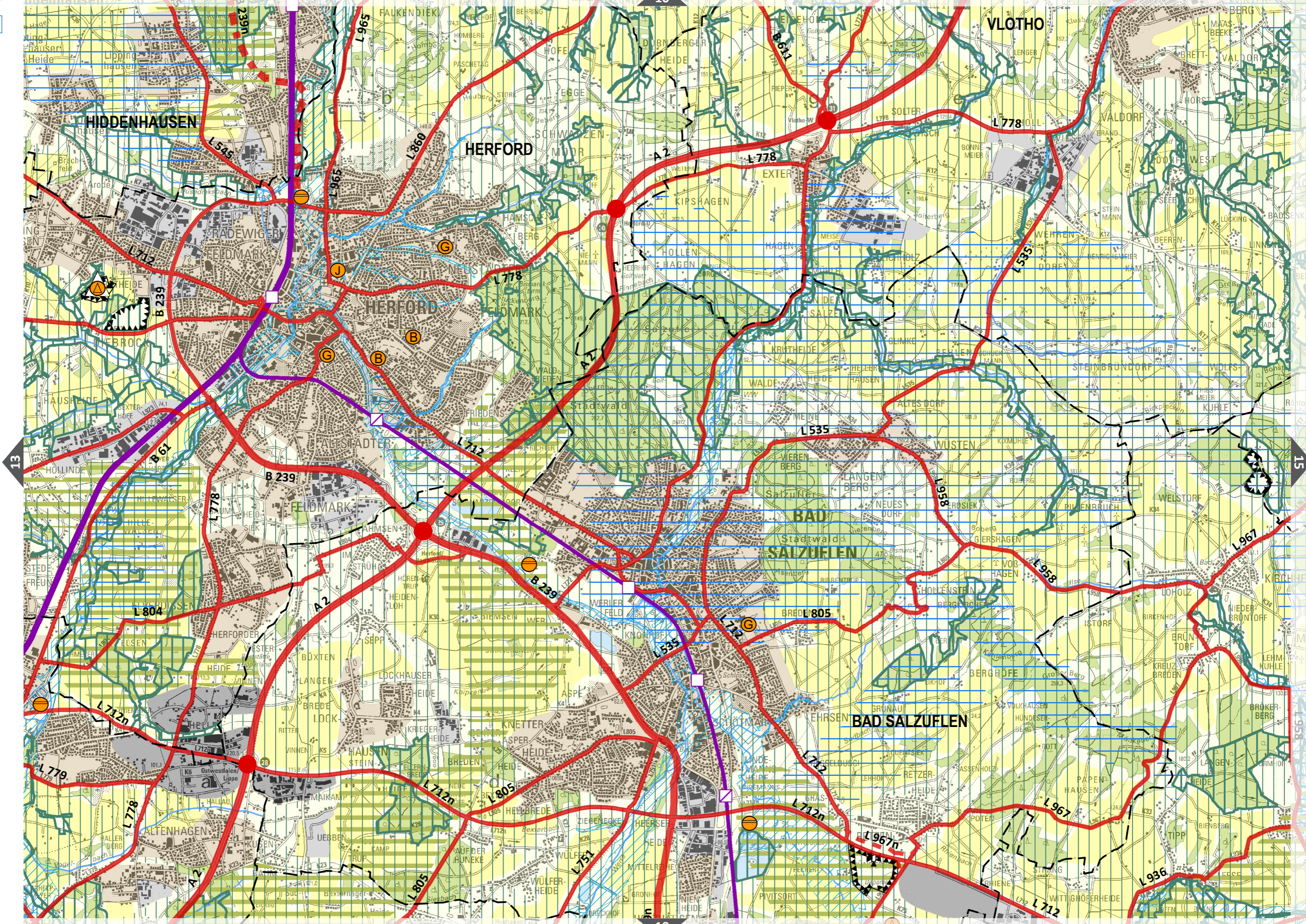
[Link zum Blattschnitt](#)





[Link zur Legende](#)

[Link zum Blattstritt](#)



HIDDENHAUSEN

HERFORD

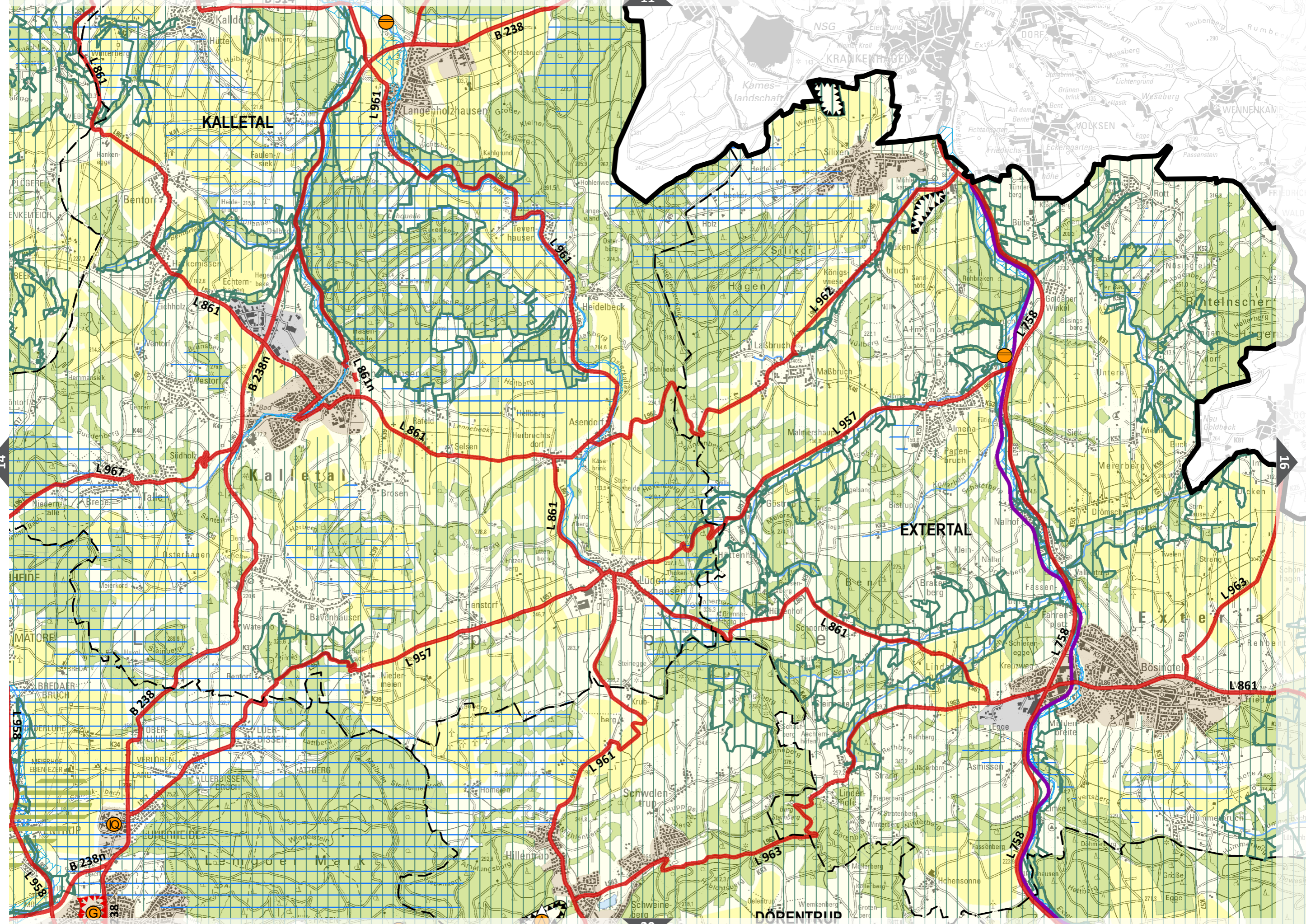
VLOTHO

HERFORD

BAD SALZUFLEN

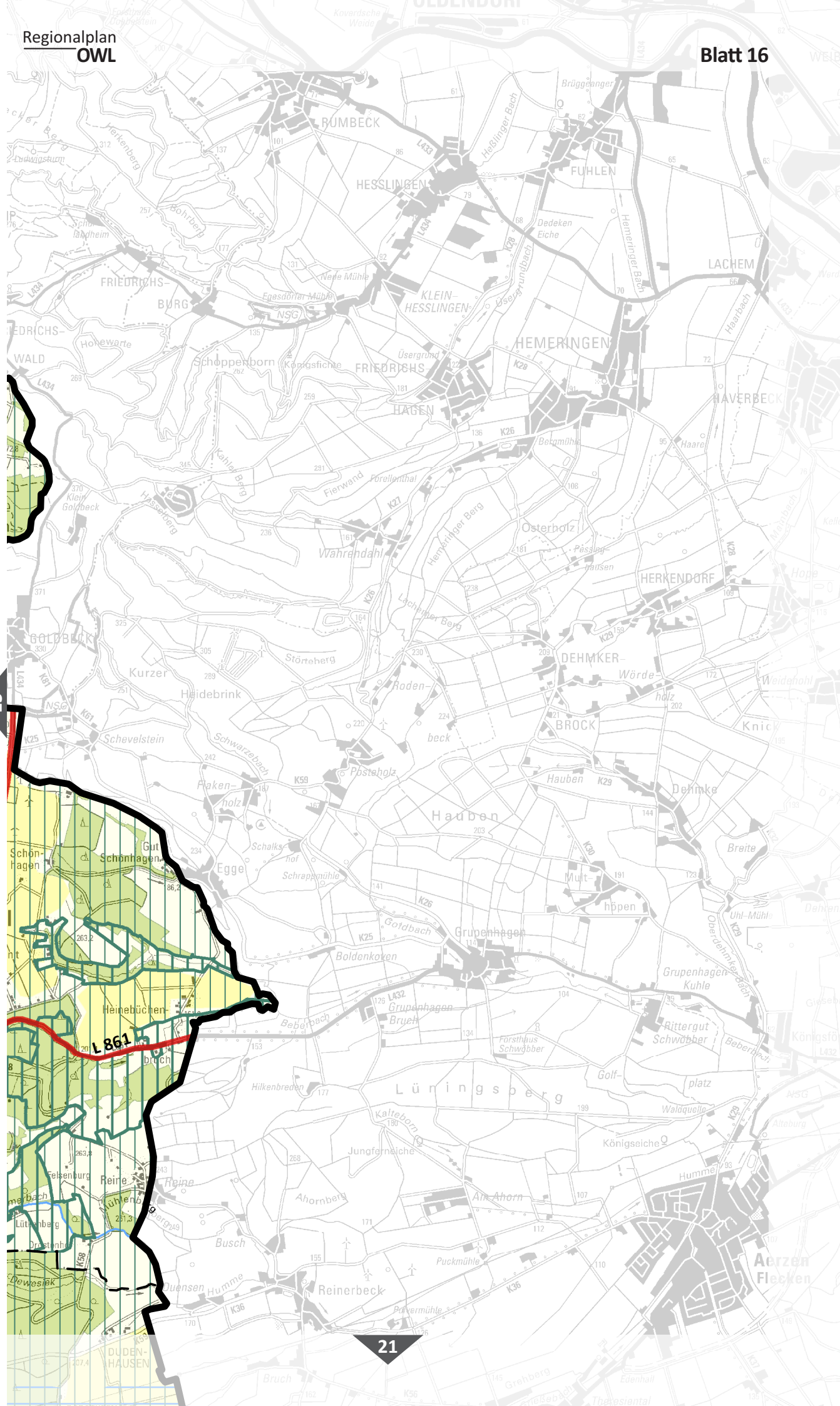
BAD SALZUFLEN

LEOPOLDSHÖHE



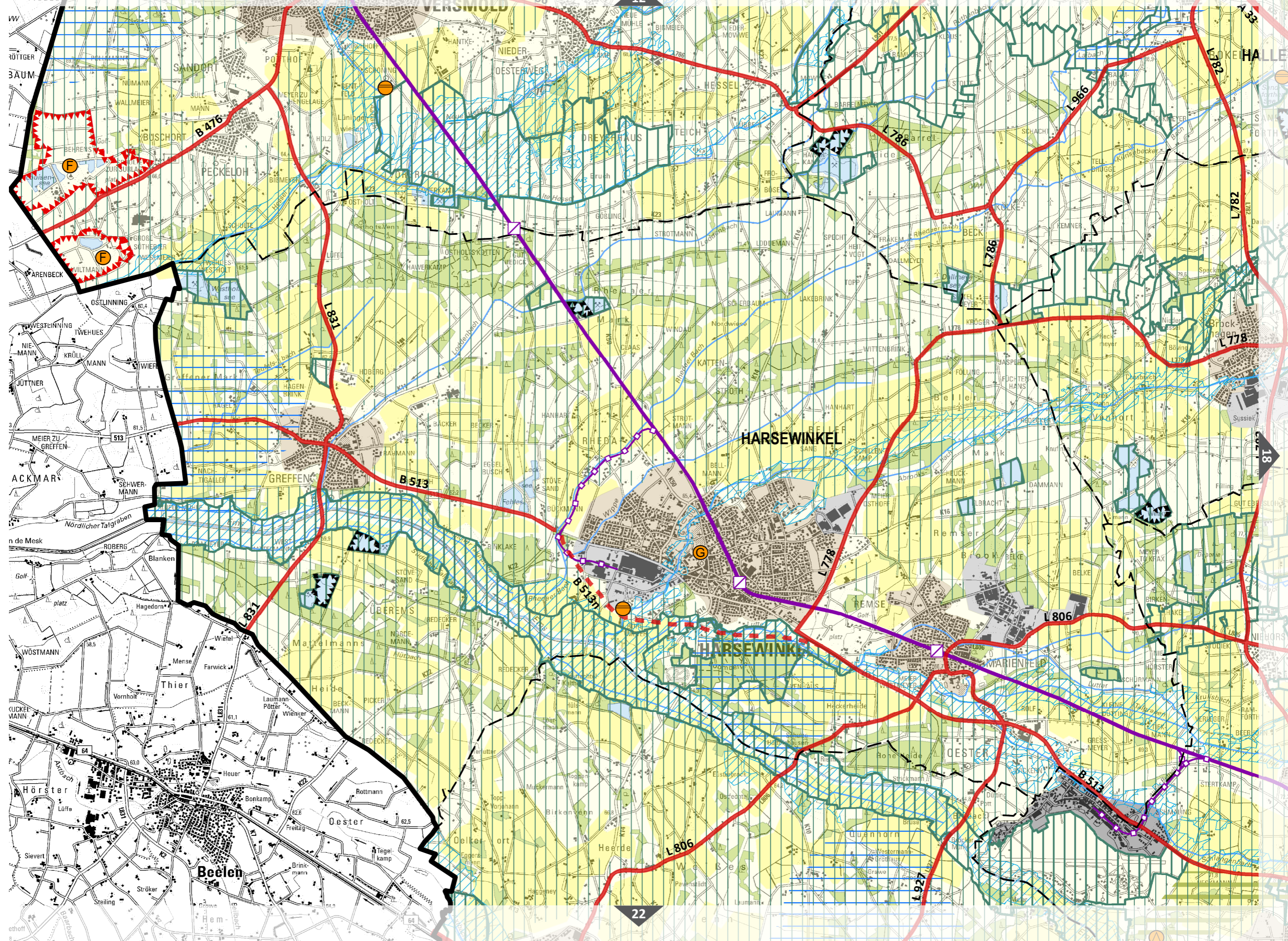
! [Link zur Legende](#)

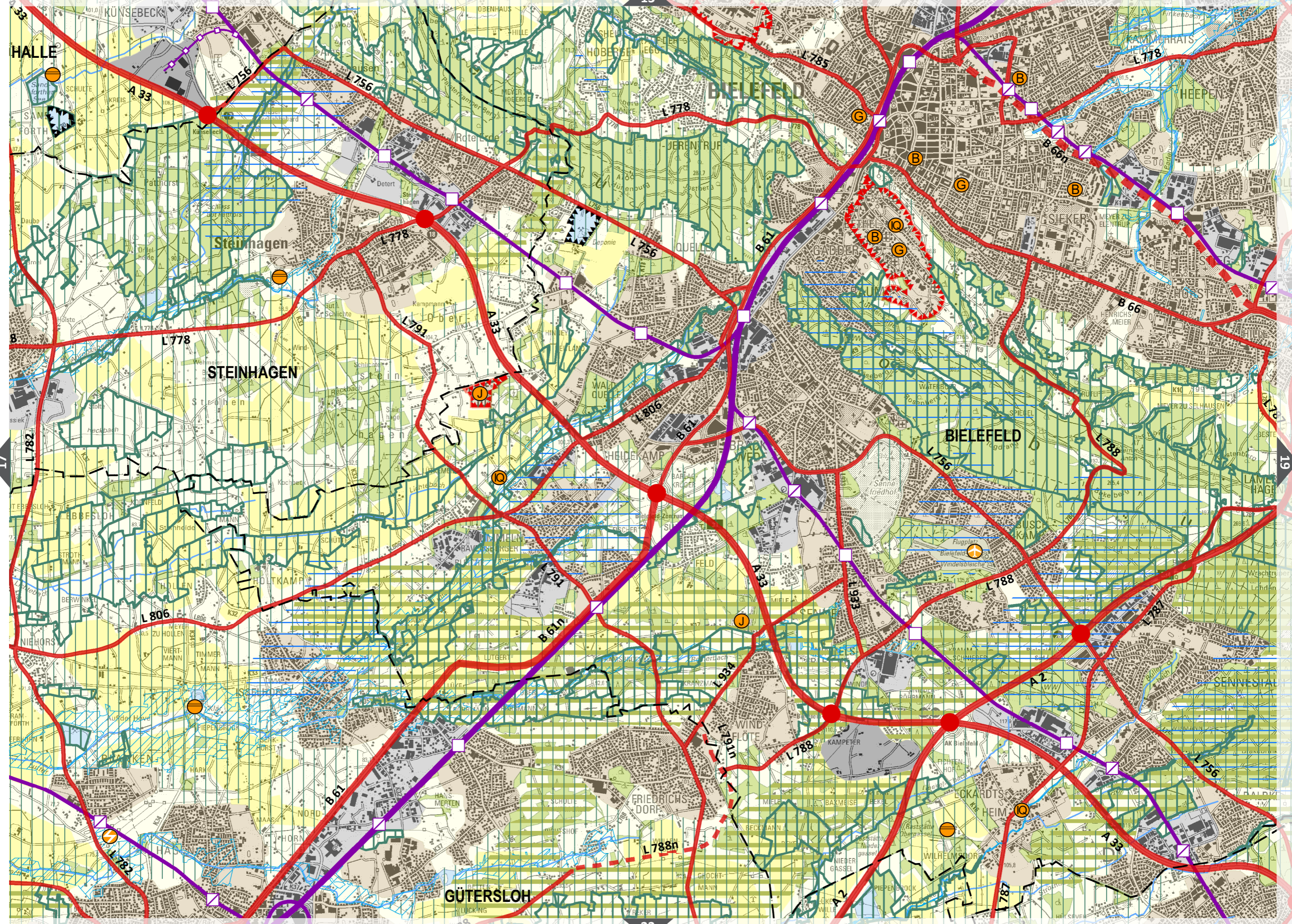
! [Link zum Blattschnitt](#)



15

21





13

17

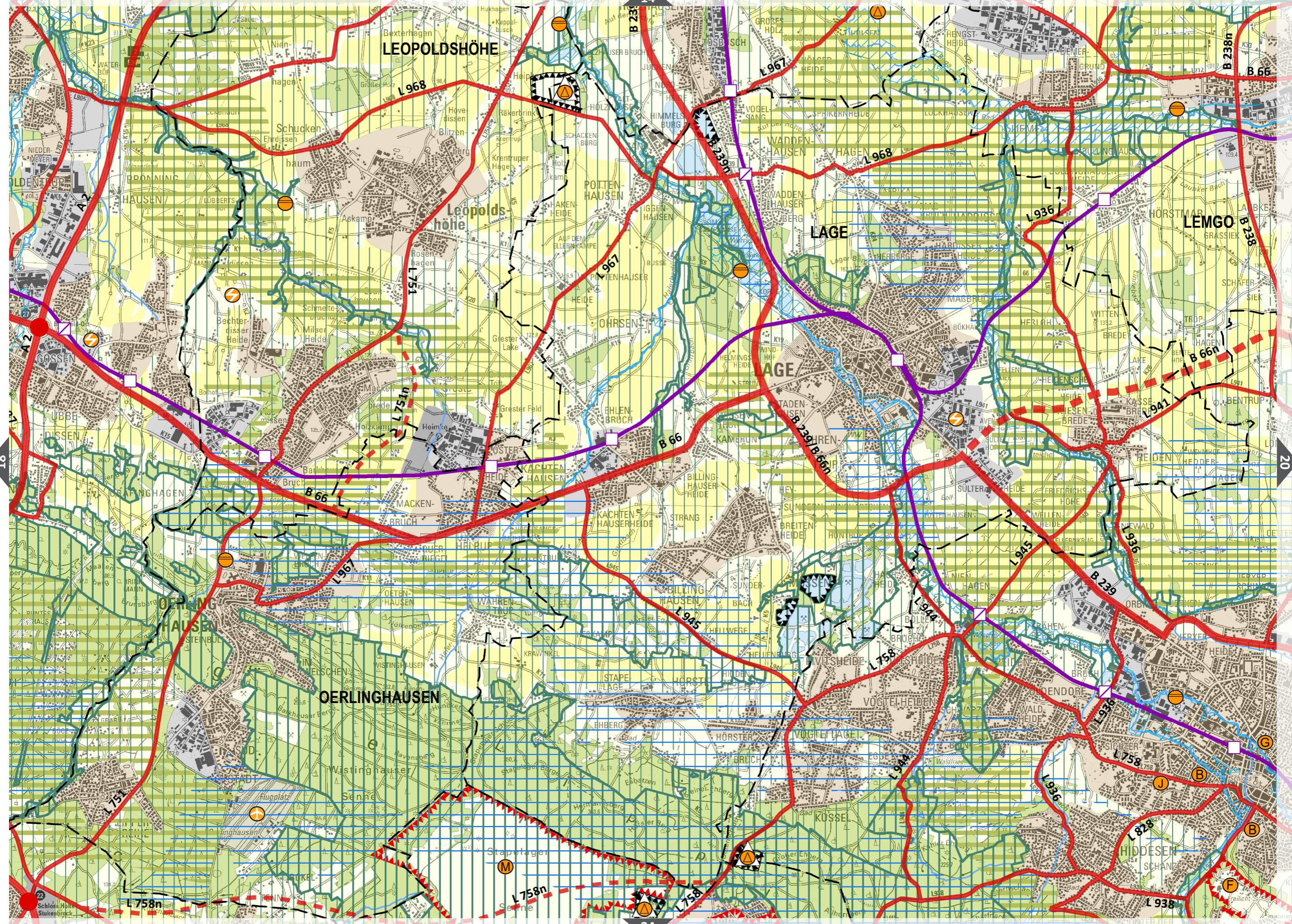
19

23

22

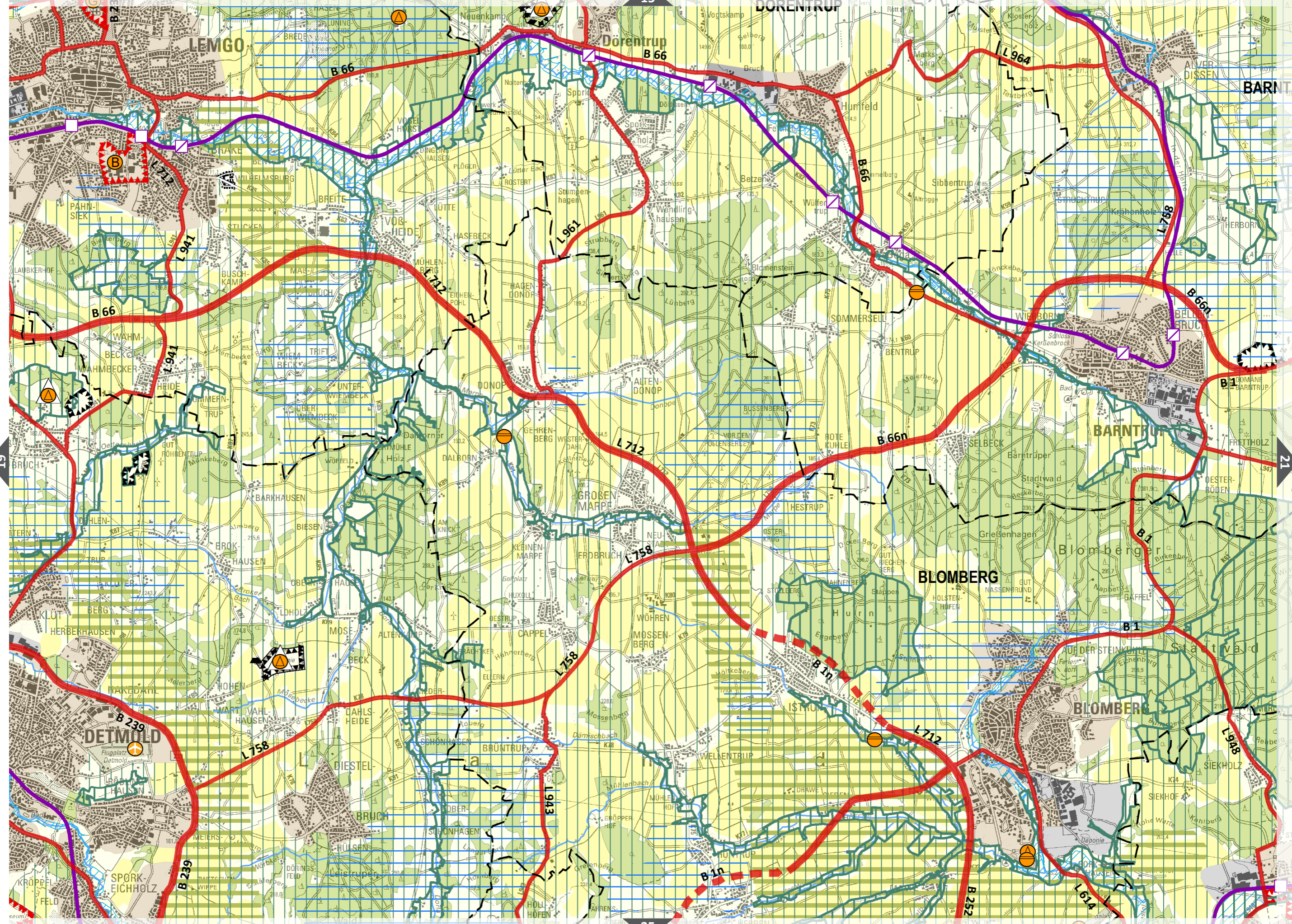
[Link zur Legende](#)

[Link zum Blattschnitt](#)



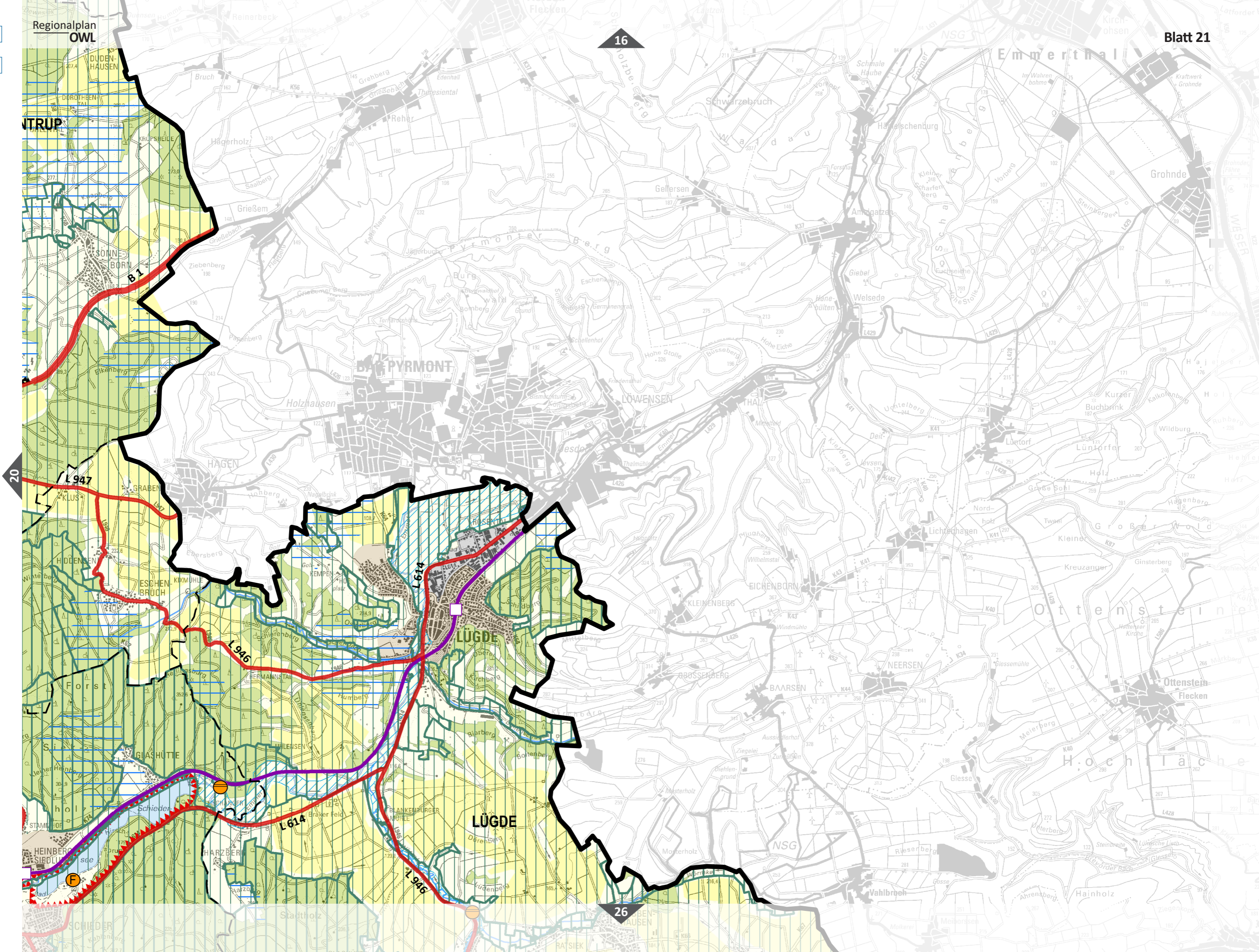
[Link zur Legende](#)

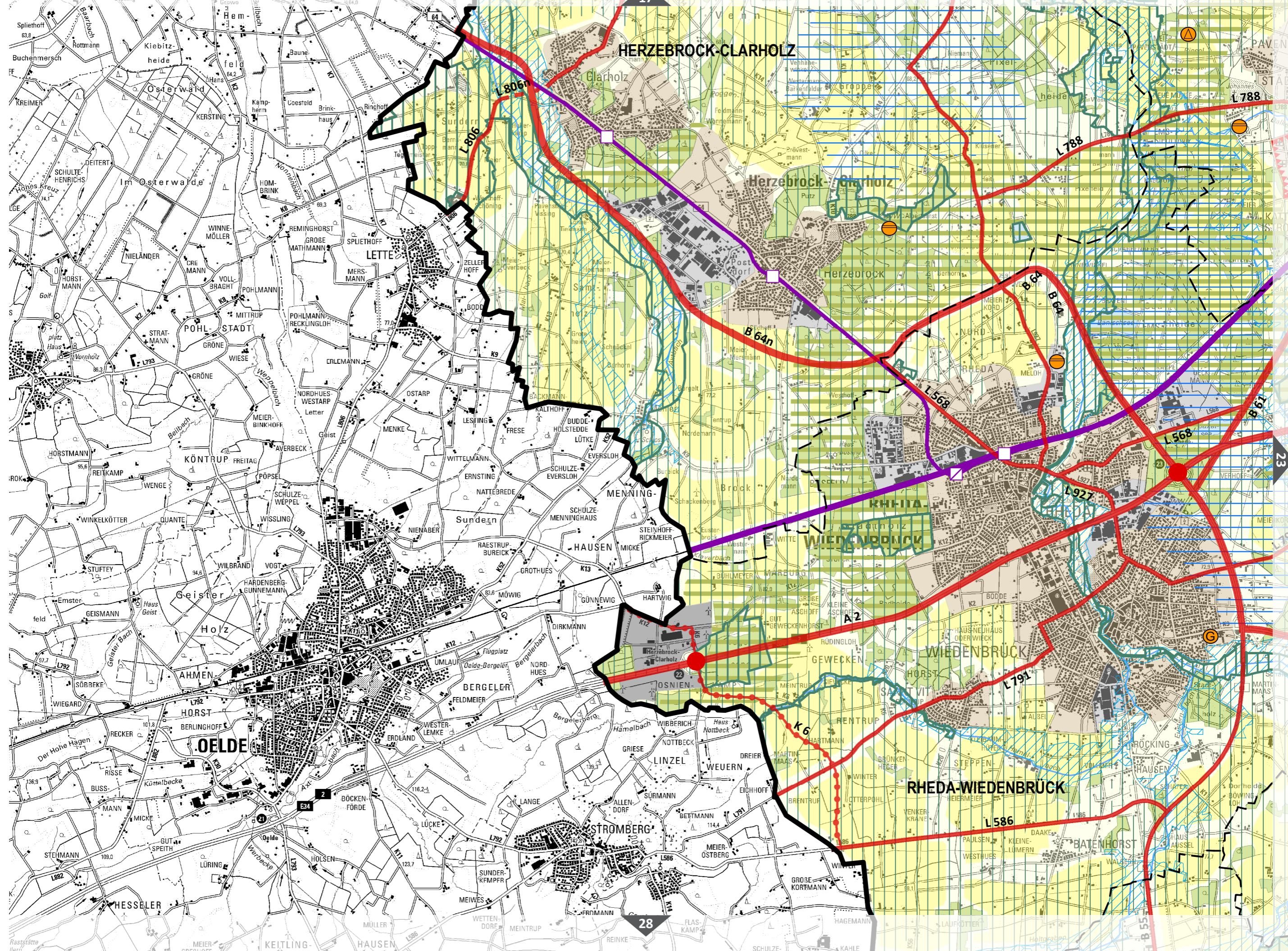
[Link zum Blattschnitt](#)



Link zur Legende

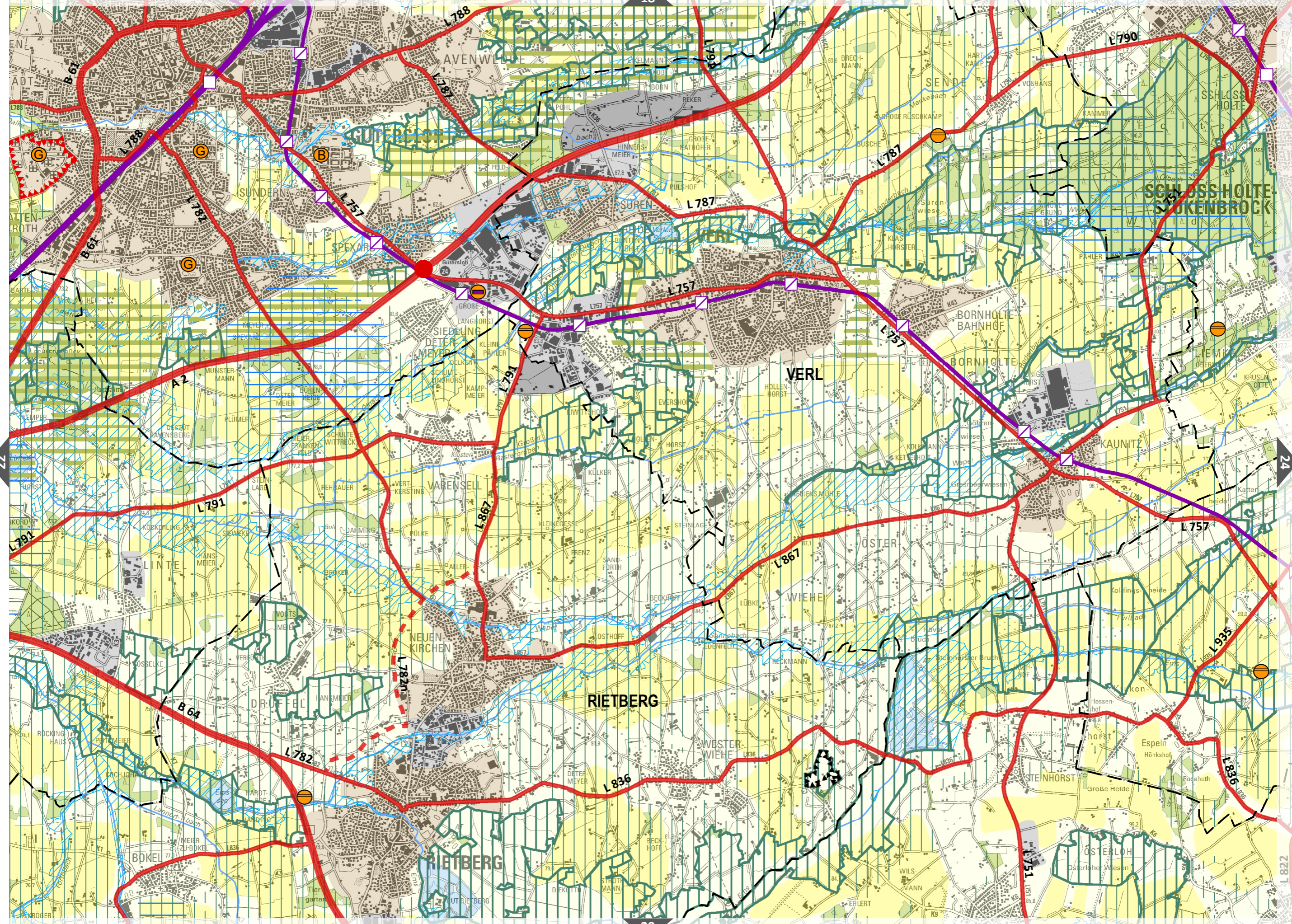
Link zum Blattschnitt





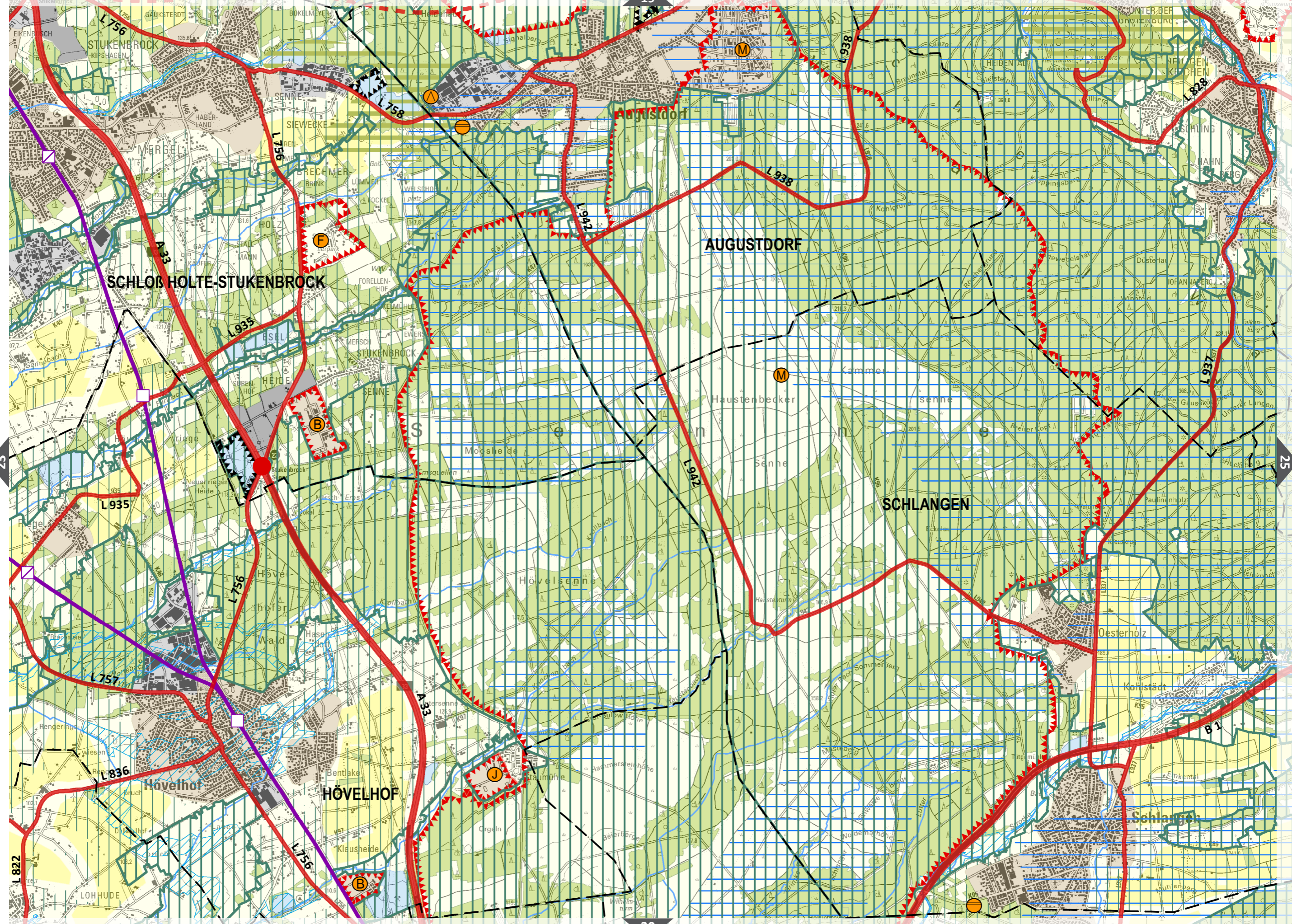
[Link zur Legende](#)

[Link zum Blattstritt](#)



[Link zur Legende](#)

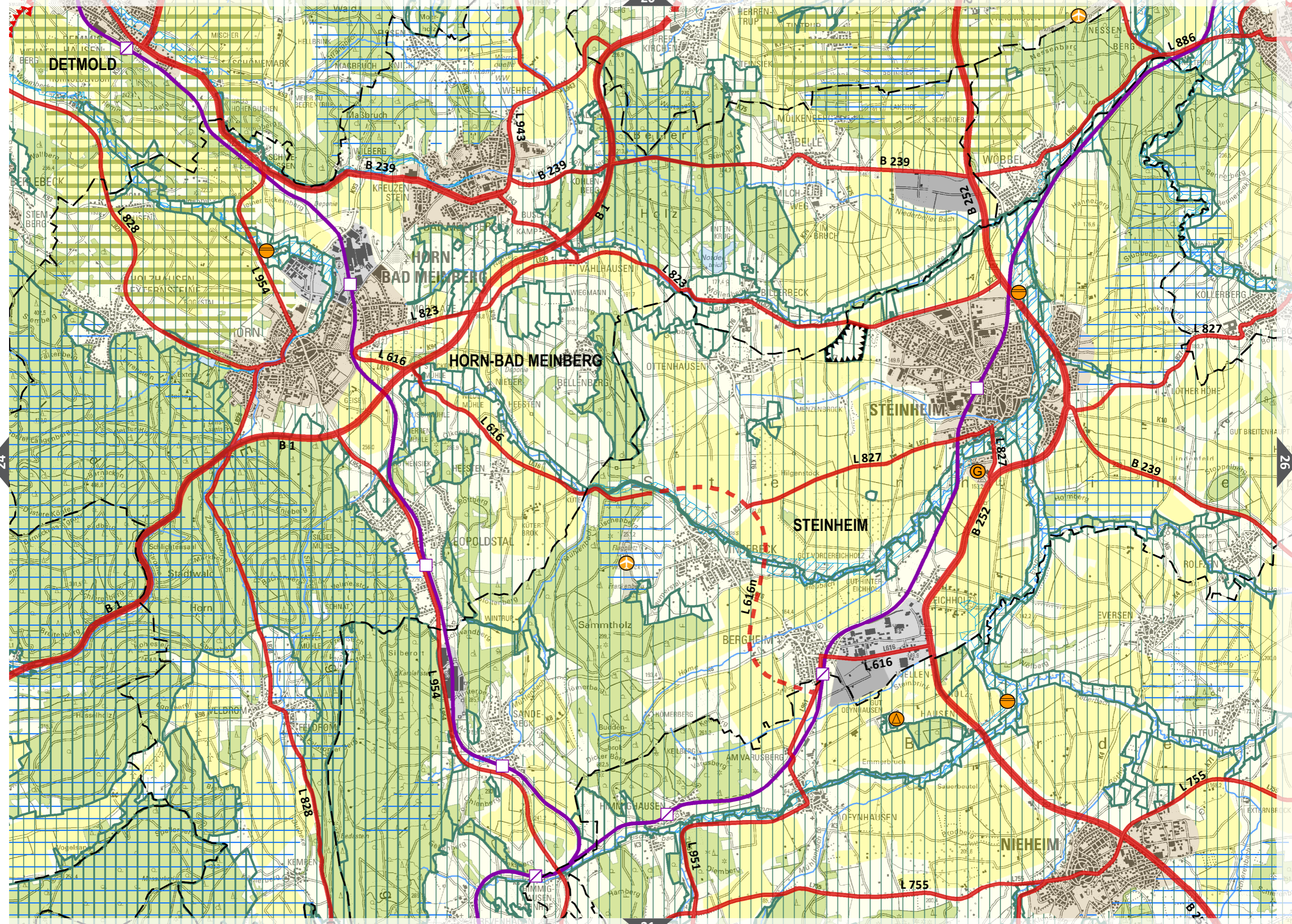
[Link zum Blattstritt](#)



23

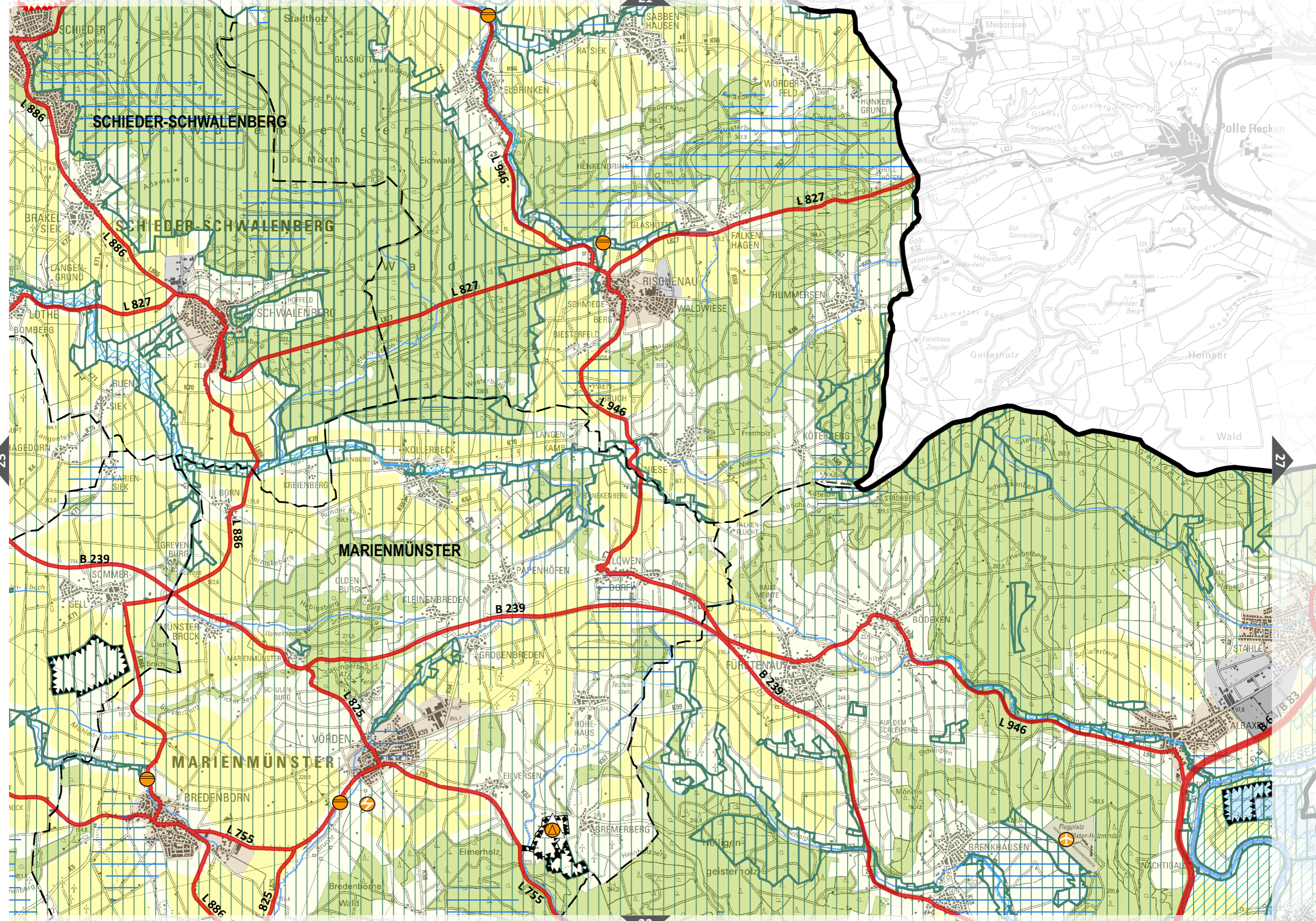
25

30



[Link zur Legende](#)

[Link zum Blattschnitt](#)



SCHIEDER-SCHWALENBERG

SCHIEDER-SCHWALENBERG

SCHWALENBERG

MARIENMÜNSTER

MARIENMÜNSTER

B 239

L 755

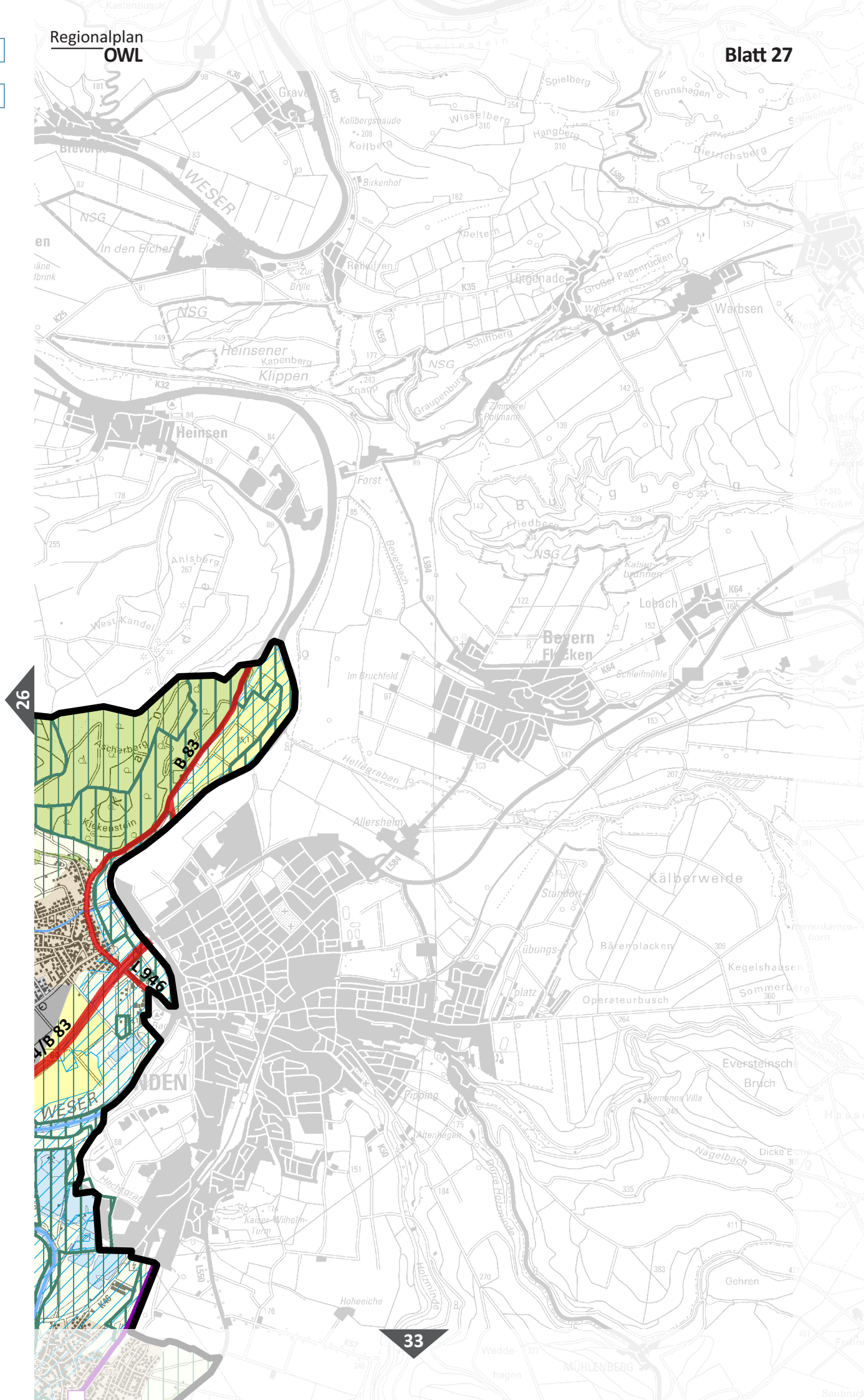
32

B 239

LUCHTRINGEN

! Link zur Legende

! Link zum Blattschnitt

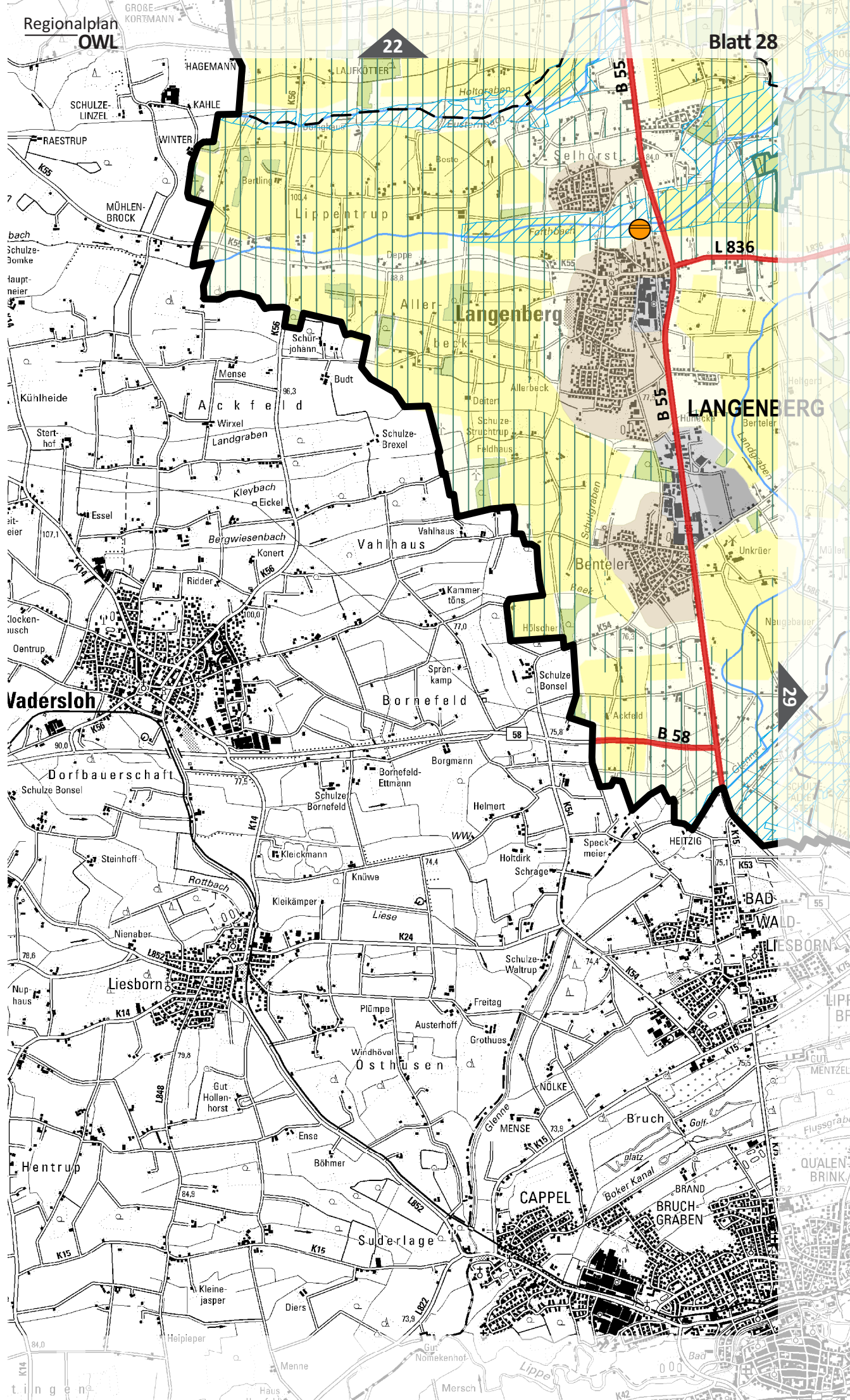


26

33

Link zur Legende

Link zum Blattschnitt



22

29

Langenberg

LANGENBERG

Vadersloh

Liesborn

CAPPEL

BRUCHGRABEN

BAD WÄLD

LIESBORN

QUALENBRINK

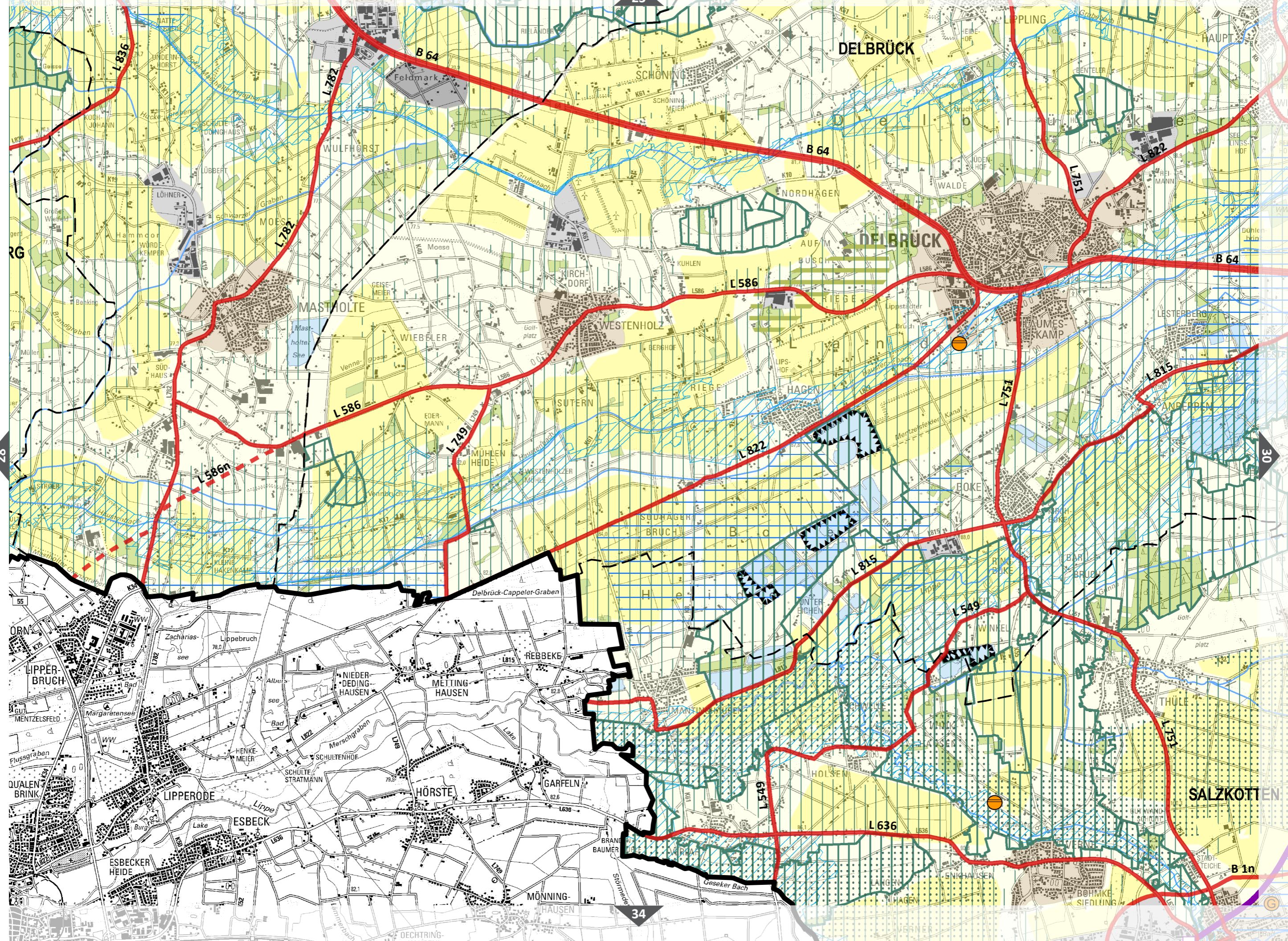
Lingen

Lippe

Bad

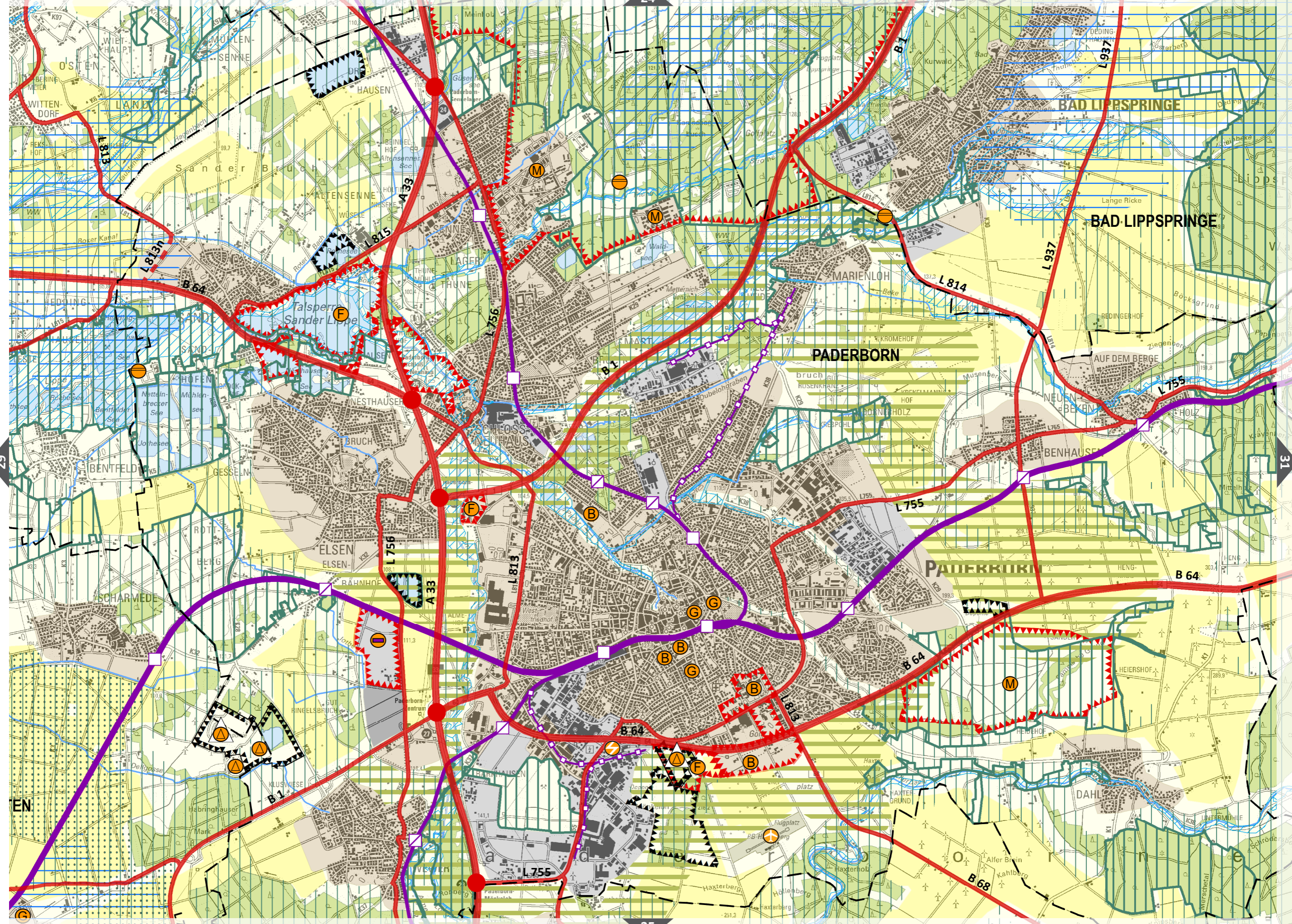
[Link zur Legende](#)

[Link zum Blattstritt](#)



[Link zur Legende](#)

[Link zum Blattstritt](#)



29

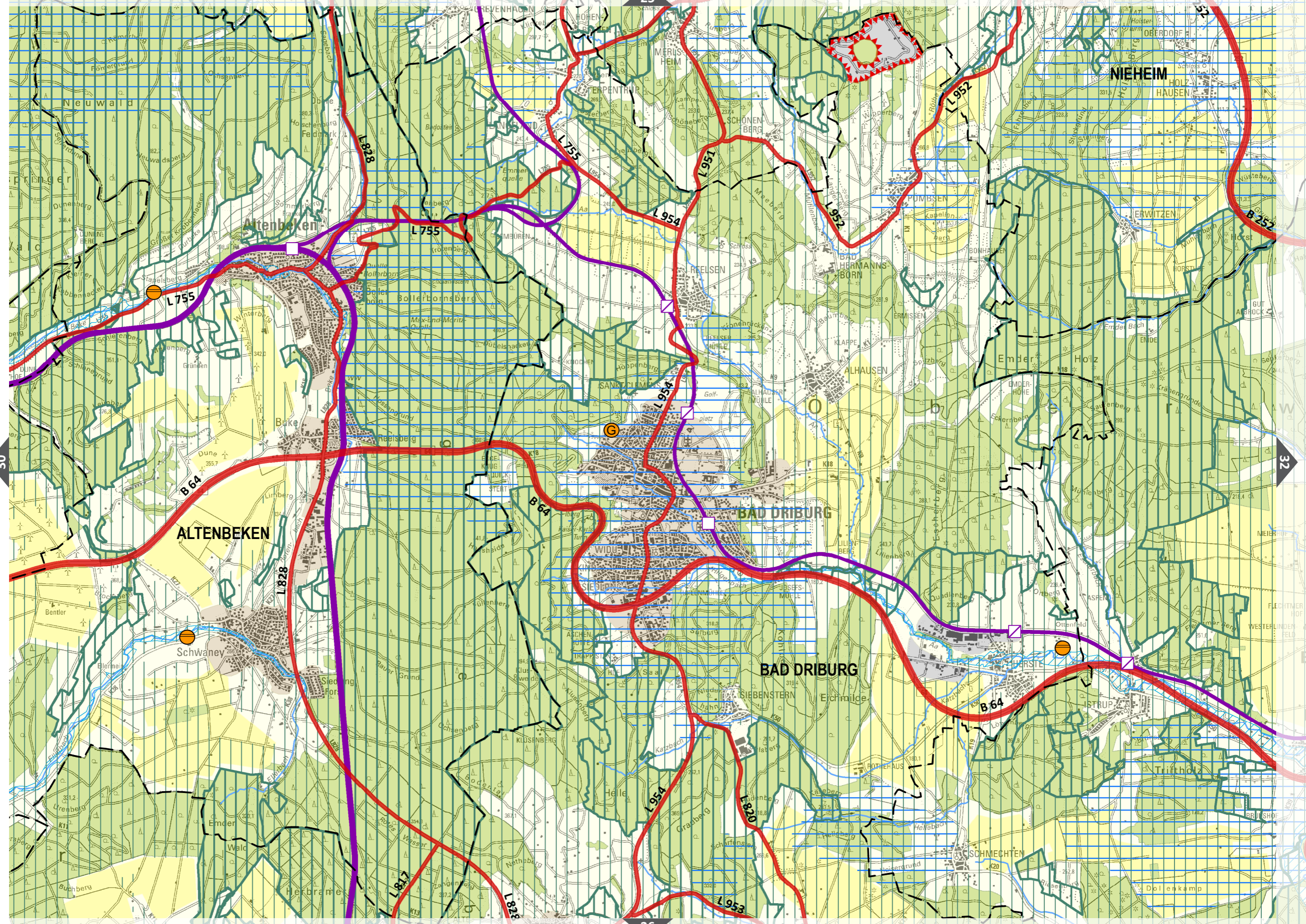
24

31

35

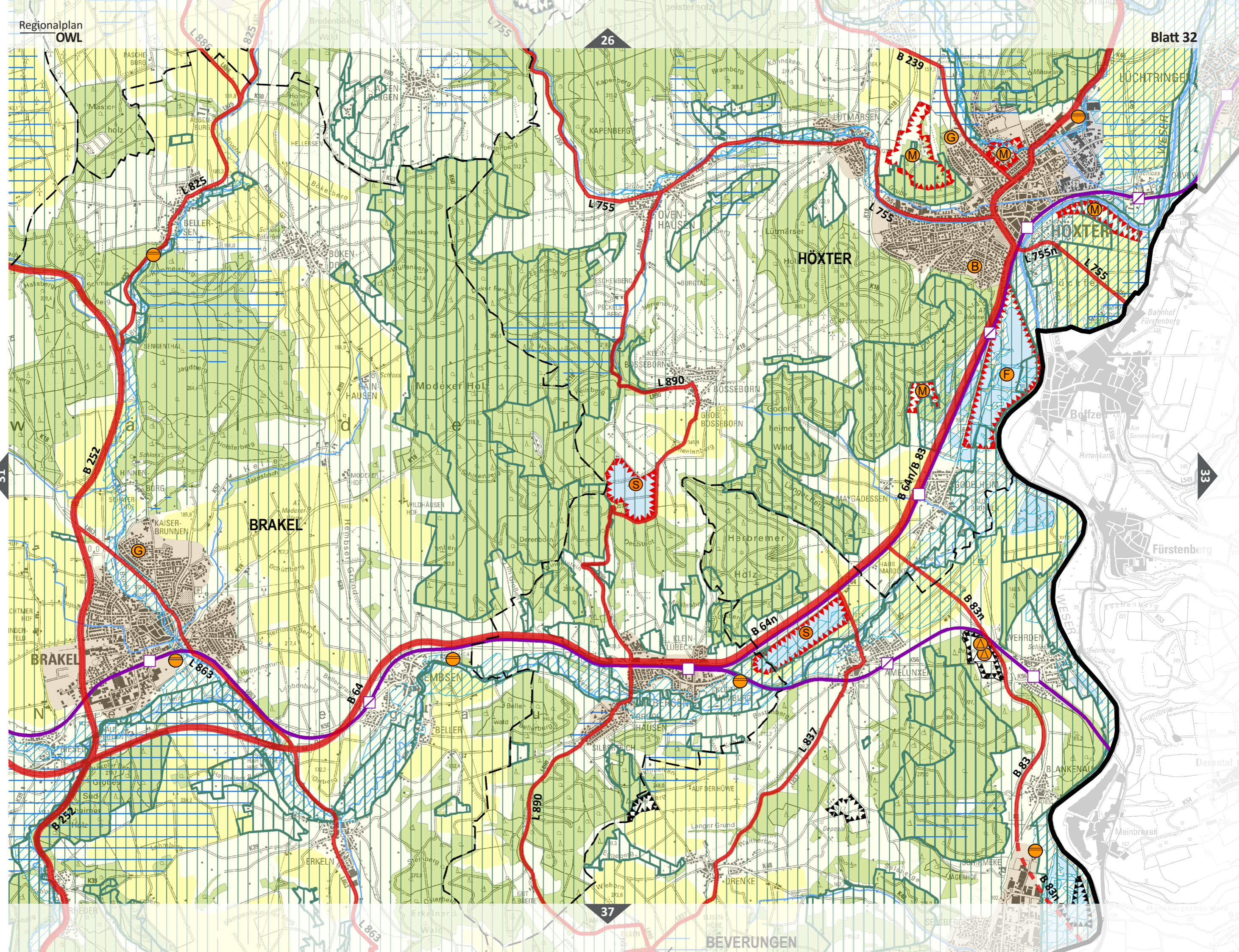
[Link zur Legende](#)

[Link zum Blattstritt](#)



[Link zur Legende](#)

[Link zum Blattschnitt](#)



! Link zur Legende

! Link zum Blattschnitt

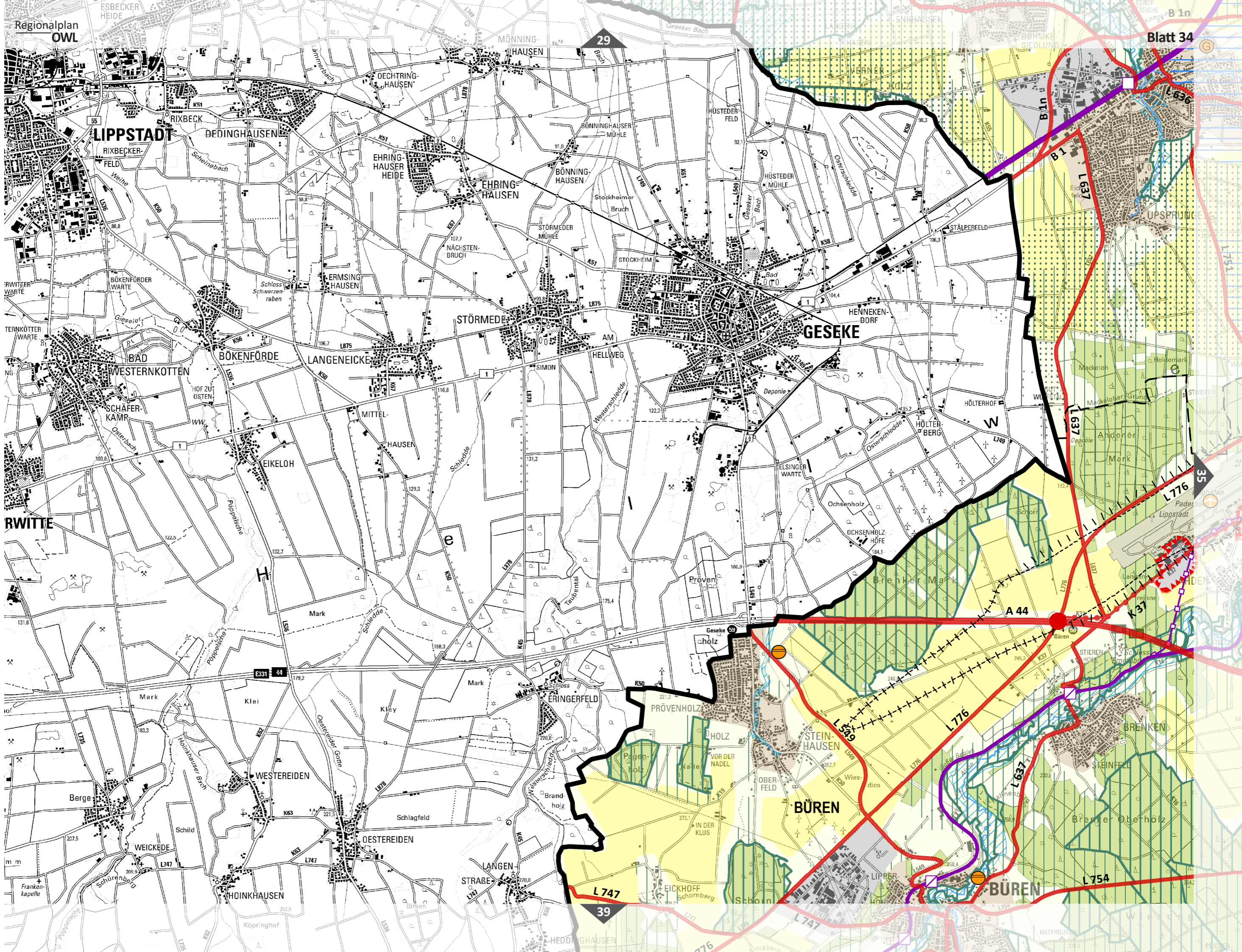
Regionalplan
OWL



27

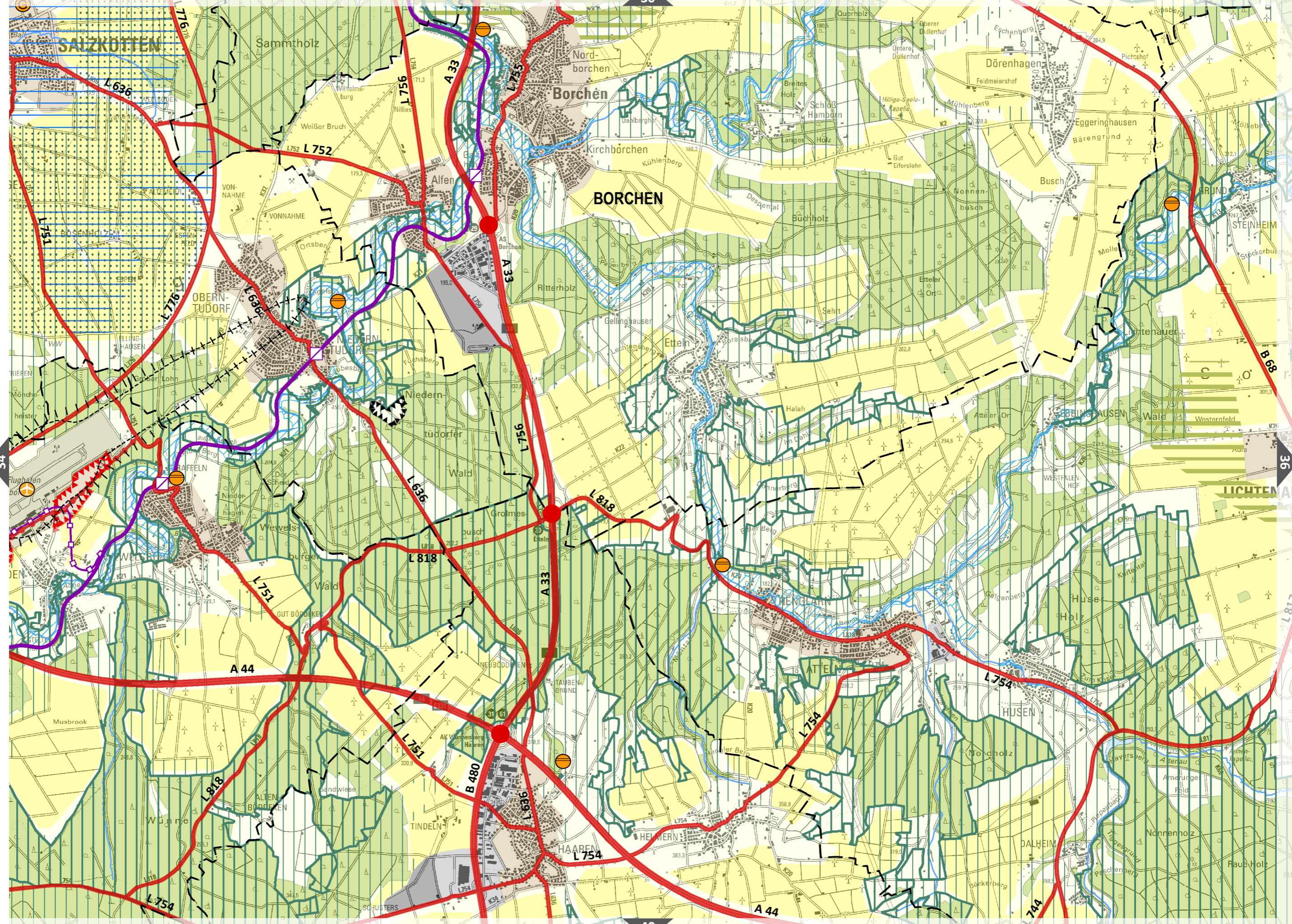
32

38



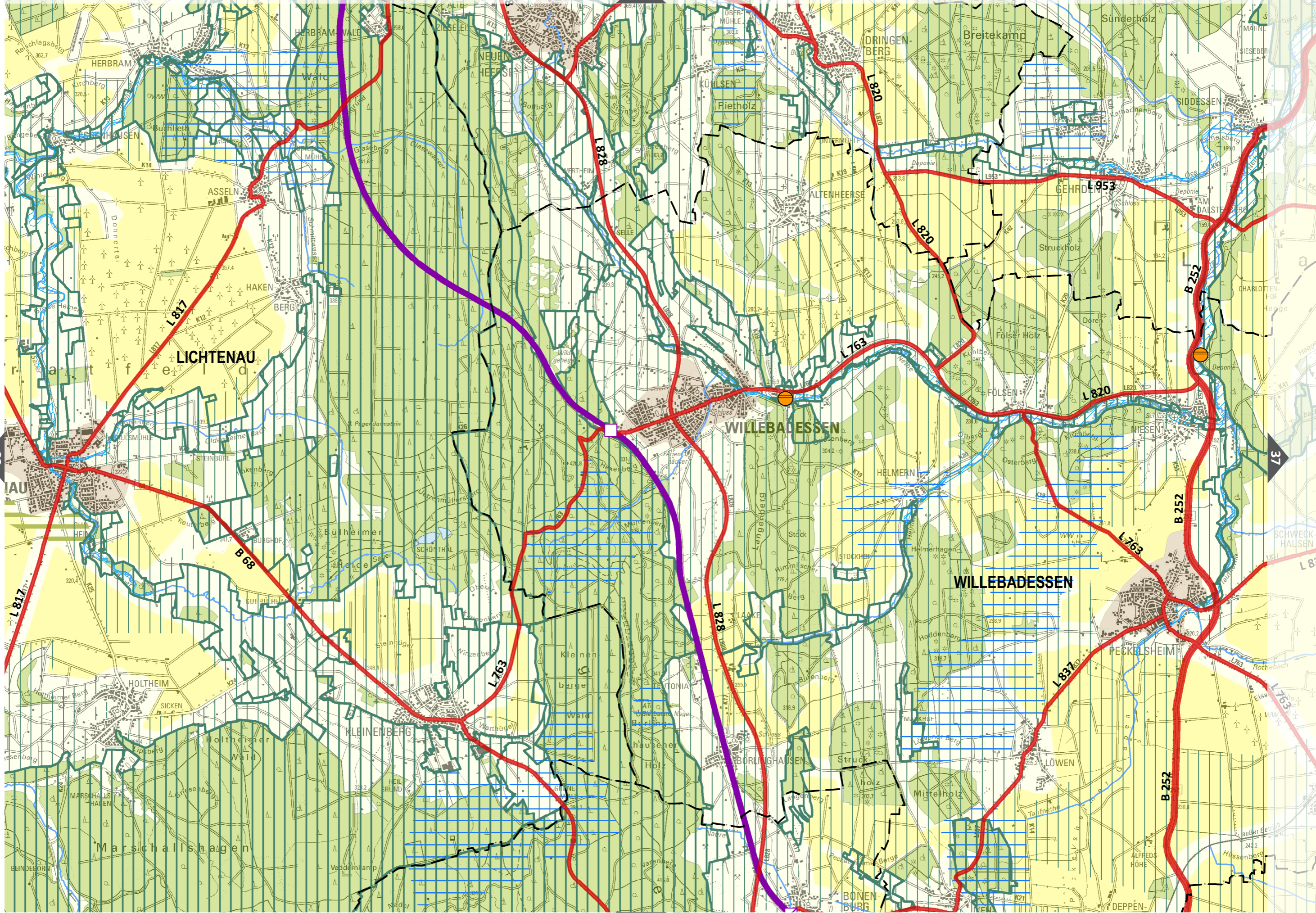
[Link zur Legende](#)

[Link zum Blattstritt](#)



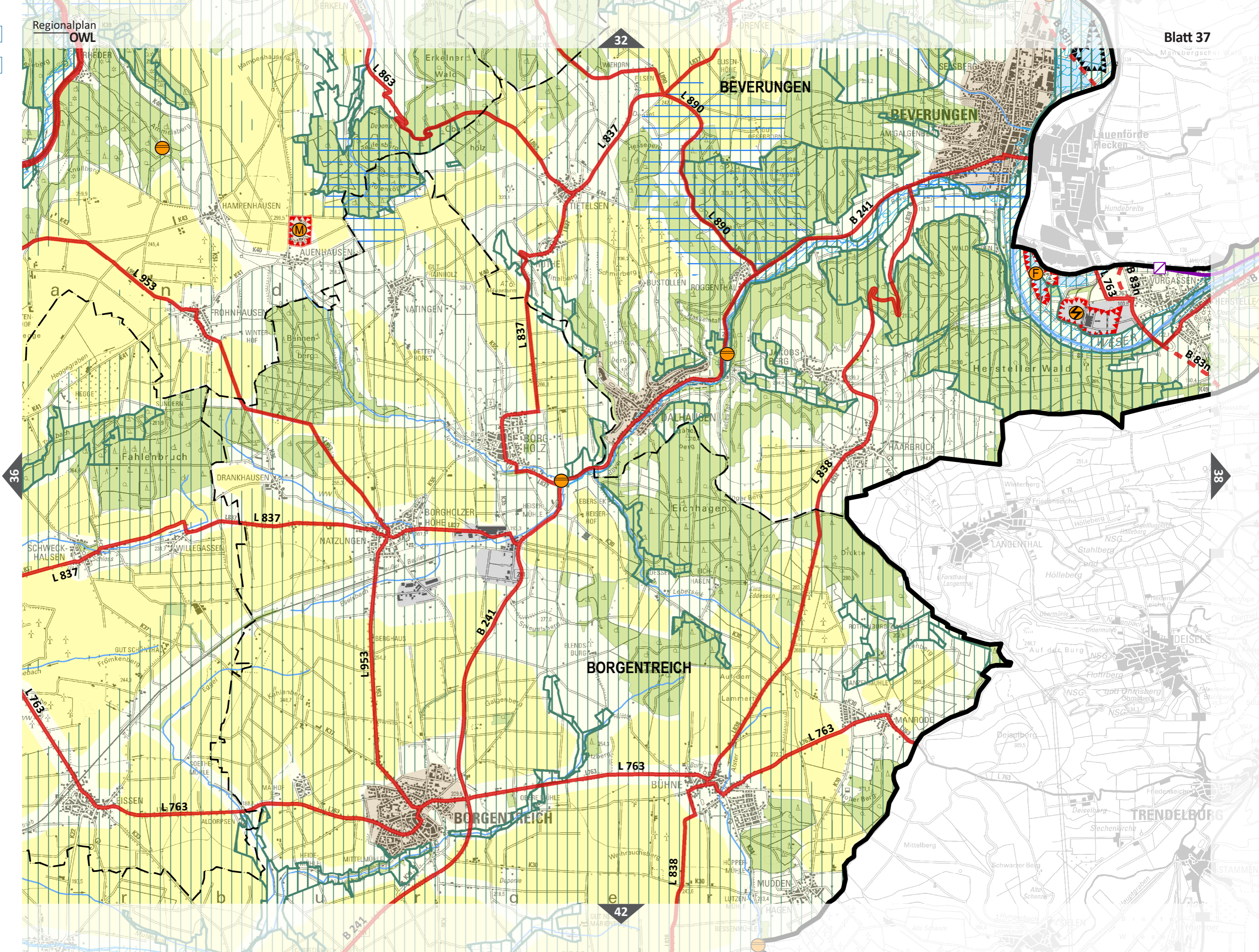
[Link zur Legende](#)

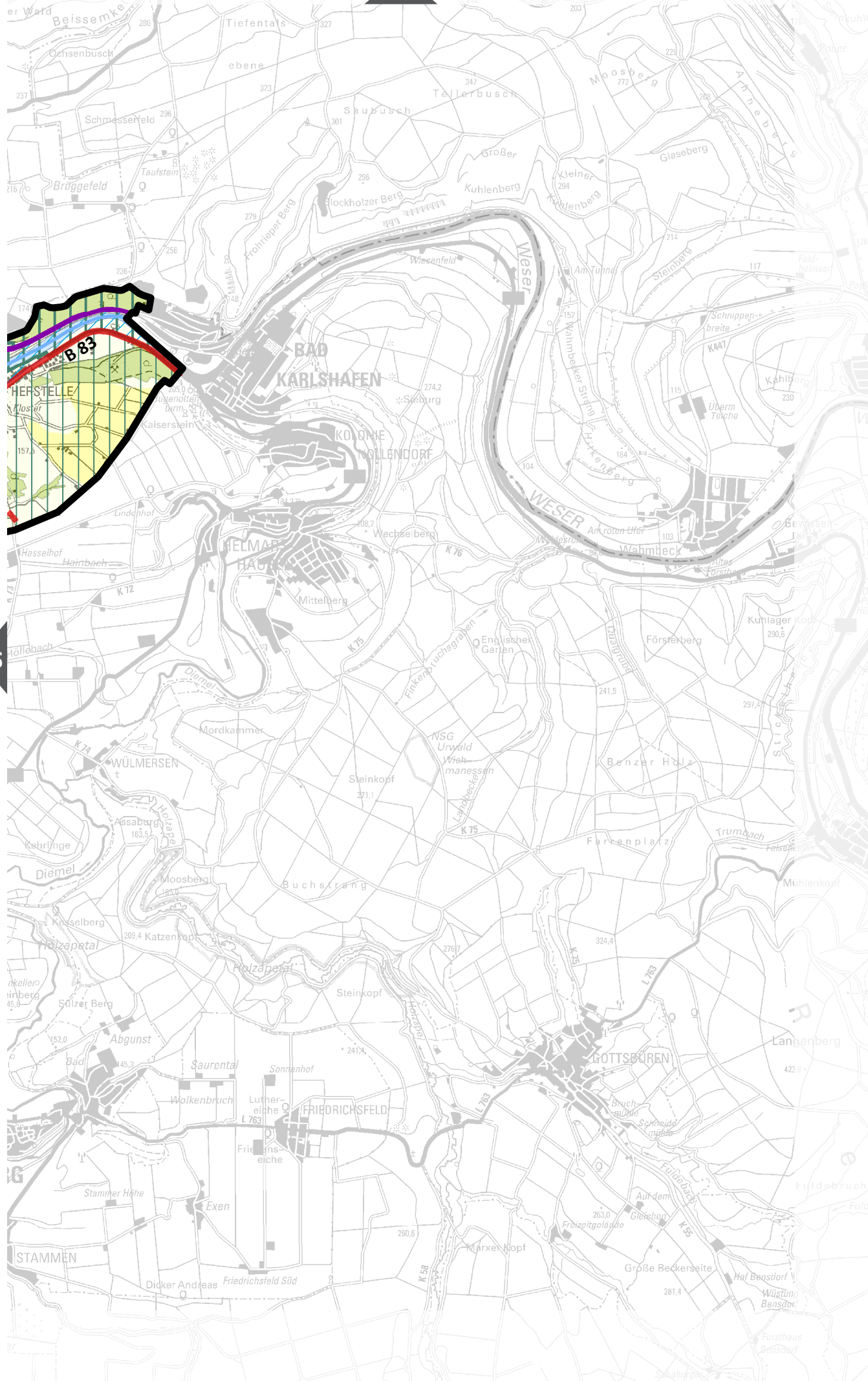
[Link zum Blattschnitt](#)



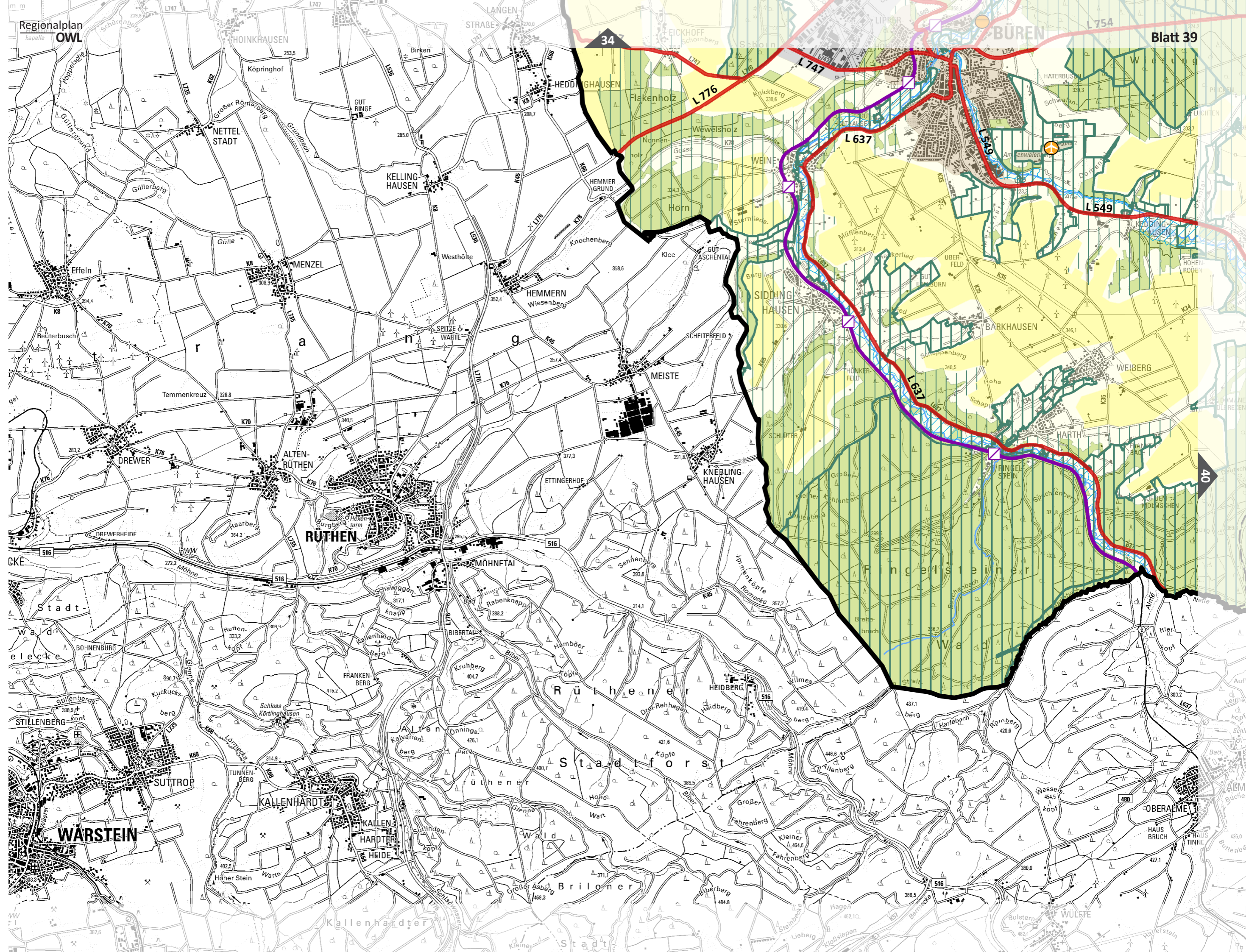
[Link zur Legende](#)

[Link zum Blattstritt](#)





37

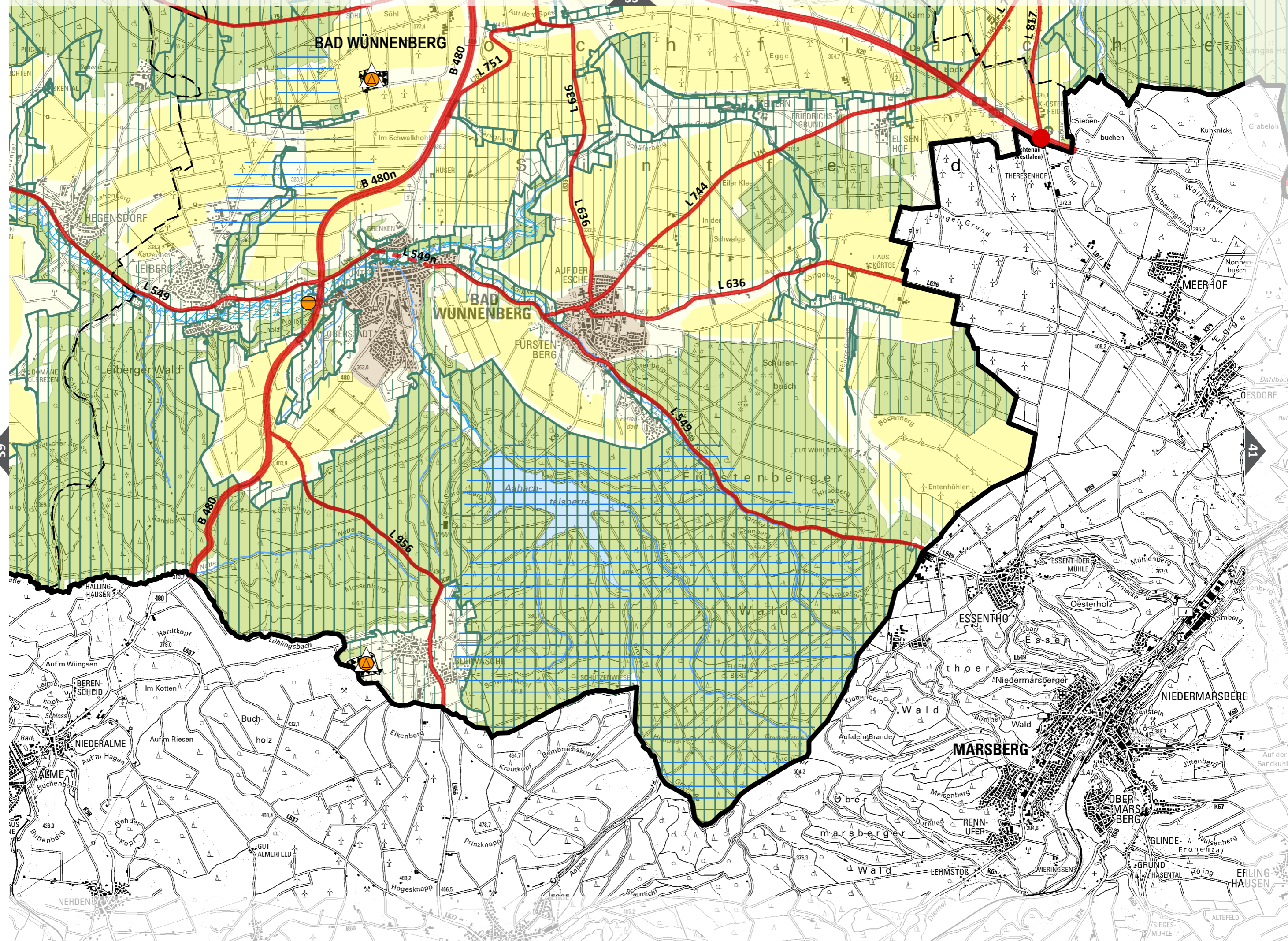


34

40

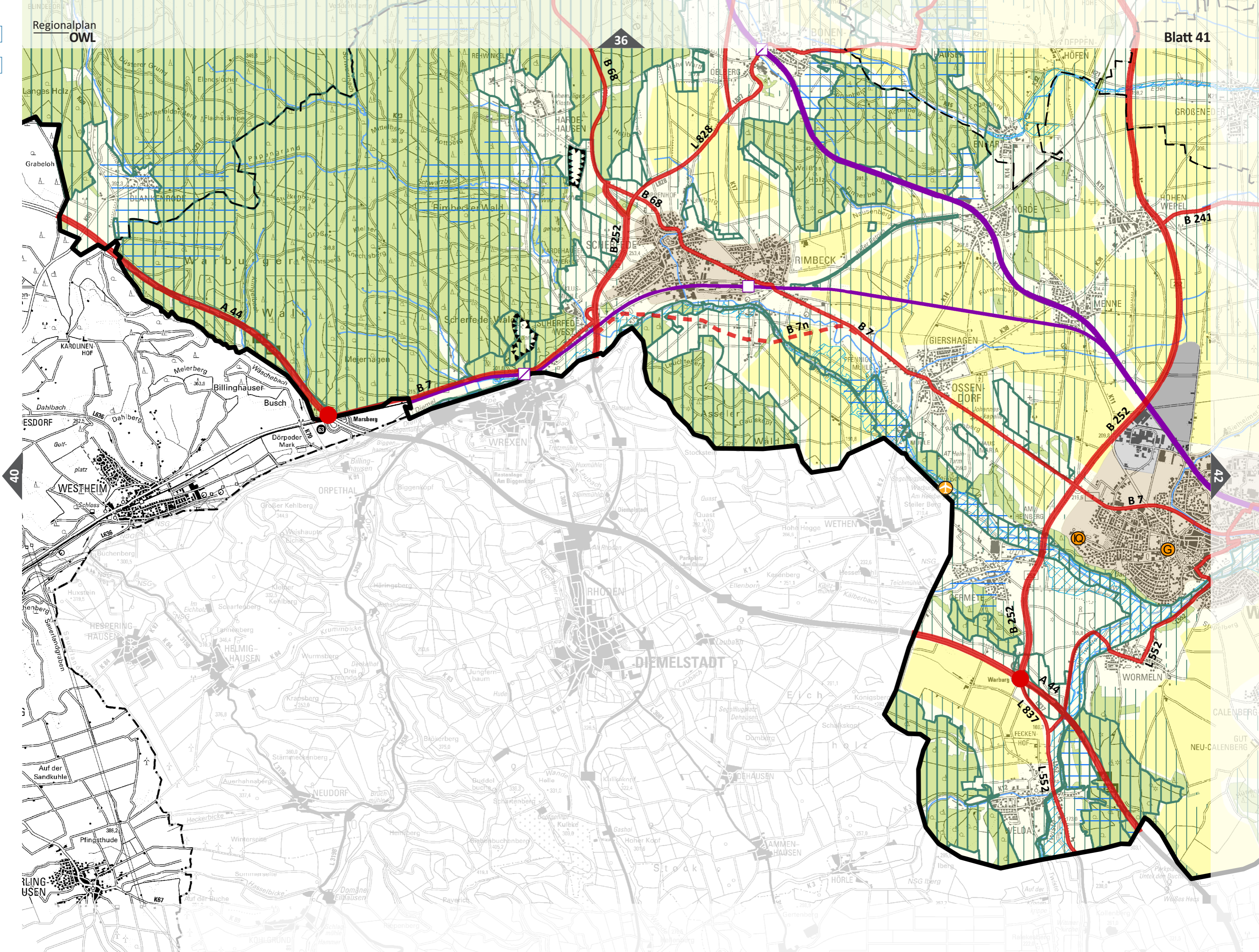
[Link zur Legende](#)

[Link zum Blattschnitt](#)



[Link zur Legende](#)

[Link zum Blattschnitt](#)



[Link zur Legende](#)

[Link zum Blattschnitt](#)

