





REGIONALPLAN Teilabschnitt Paderborn-Höxter

ERLÄUTERUNGSKARTE

1

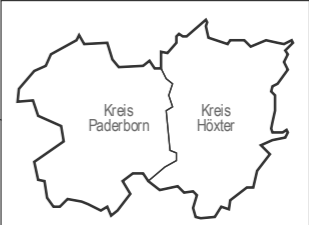
GEBIETSVORSCHLÄGE DES
LANDES NRW GEM. DER
FFH-RICHTLINIE UND
EG-VOGELSCHUTZRICHTLINIE




(Stand Dezember 2004)

-  FFH-Gebiet
(Gebietsbezeichnung aus Natura 2000)
-  EG-Vogelschutzgebiet
(Gebietsbezeichnung aus Natura 2000)

Auflistung der Gebietsvorschläge
siehe Rückseite

QUELLE:
MINISTERIUM FÜR UMWELT UND NATURSCHUTZ,
LANDWIRTSCHAFT UND VERBRAUCHERSCHUTZ
DES LANDES NRW
www.natura2000.munlv.nrw.de



-  Planungsgebietsgrenze
-  Kreisgrenze
-  Gemeindegrenze

Maßstab 1:275 000

