

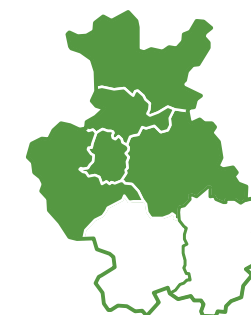


Reservegebiete für den Abbau oberflächennaher nichtenergetischer Rohstoffe

- Kies/Kiessand
- Sand
- Ton, Ton/Schluff
- Bereich zur Sicherung und Abbau oberflächennaher Bodenschätze (BSAB)



Zur langfristigen Sicherung der Rohstoffvorkommen für den Planungszeitraum nach der Laufzeit des diesigen Regionalplanes dienen die hier dargestellten Reservegebiete für die Rohstoffgruppen Kies/Kiessand, Sand und Ton, Ton/Schluff. Die Erläuterungskarte zeigt weiterhin die BSAB Flächen, innerhalb der sich die Gewinnung der oberflächennahen nicht energetischen Bodenschätze vollziehen soll. Diese umfassen die Festgesteinsrohstoffe Kalkstein, Sandstein und Tonstein sowie die Lockergesteinsrohstoffe Kies/Kiessand, Sand und Ton/Schluff.



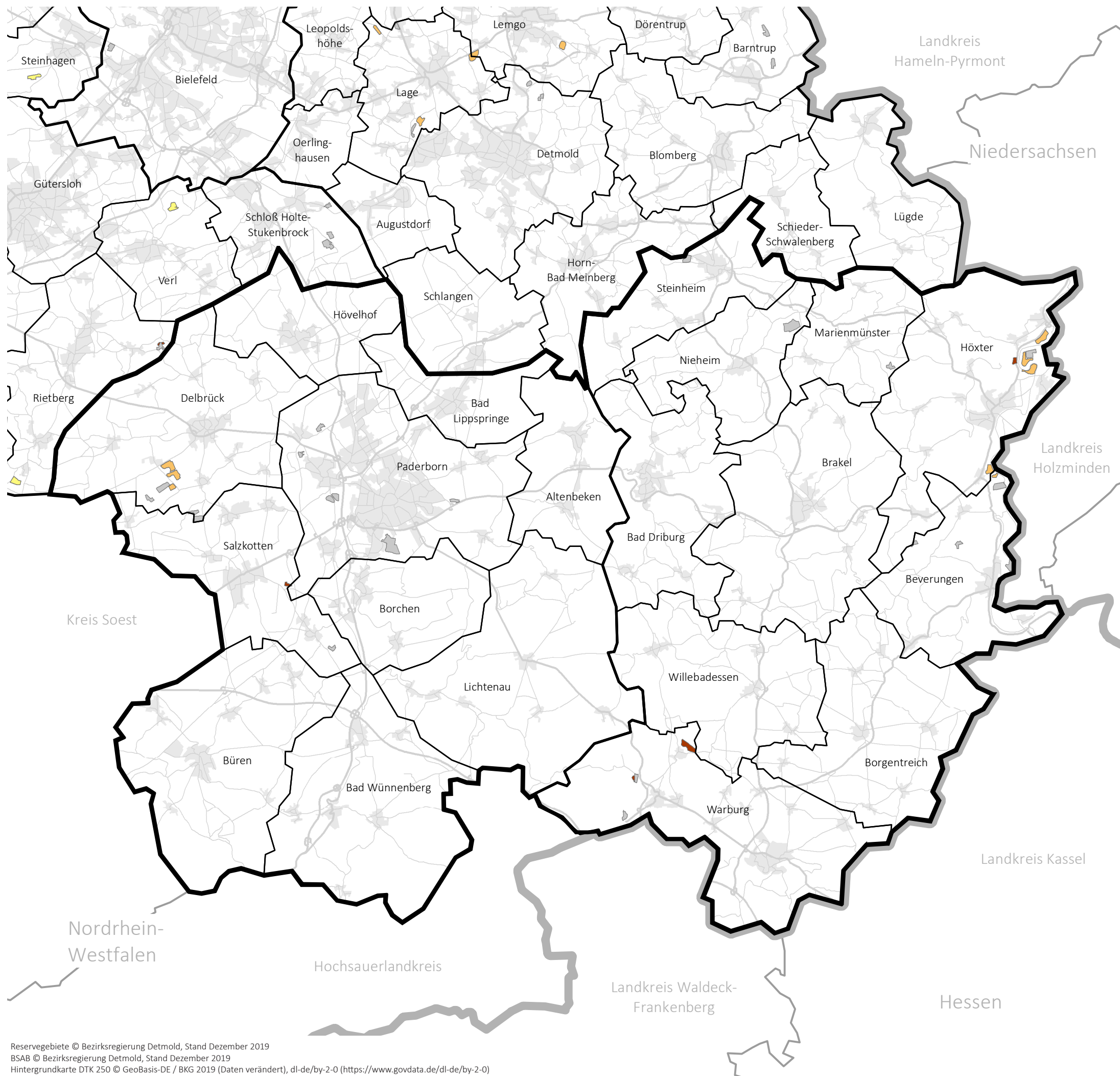
Kreis Minden-Lübbecke
Kreis Herford
Kreis Lippe
Kreis Gütersloh
Stadt Bielefeld

Reservegebiete © Bezirksregierung Detmold, Stand Dezember 2019
BSAB © Bezirksregierung Detmold, Stand Dezember 2019
Hintergrundkarte DTK 250 © GeoBasis-DE / BKG 2019 (Daten verändert), dl-de/by-2-0 (<https://www.govdata.de/dl-de/by-2-0>)

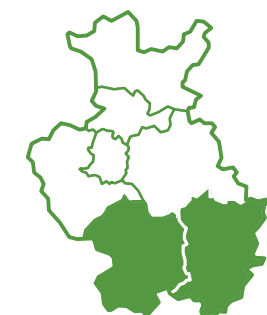


Reservegebiete für den Abbau oberflächennaher nichtenergetischer Rohstoffe

- Kies/Kiessand
- Sand
- Ton, Ton/Schluff
- Bereich zur Sicherung und Abbau oberflächennaher Bodenschätze (BSAB)



Zur langfristigen Sicherung der Rohstoffvorkommen für den Planungszeitraum nach der Laufzeit des diesigen Regionalplanes dienen die hier dargestellten Reservegebiete für die Rohstoffgruppen Kies/Kiessand, Sand und Ton, Ton/Schluff. Die Erläuterungskarte zeigt weiterhin die BSAB Flächen, innerhalb der sich die Gewinnung der oberflächennahen nicht energetischen Bodenschätze vollziehen soll. Diese umfassen die Festgesteinsrohstoffe Kalkstein, Sandstein und Tonstein sowie die Lockergesteinsrohstoffe Kies/Kiessand, Sand und Ton/Schluff.



Kreis Paderborn
Kreis Höxter