Zeichnerische Festlegungen

mit Übersicht der Kartenblätter – Regionalplan OWL M 1:50 000

Dieses PDF ist verlinkt. Beim Klick auf ein Kartenblatt in der Blattschnittübersicht oder die Pfeile auf den einzelnen Kartenblättern gelangt man zur angegebenen Seite.

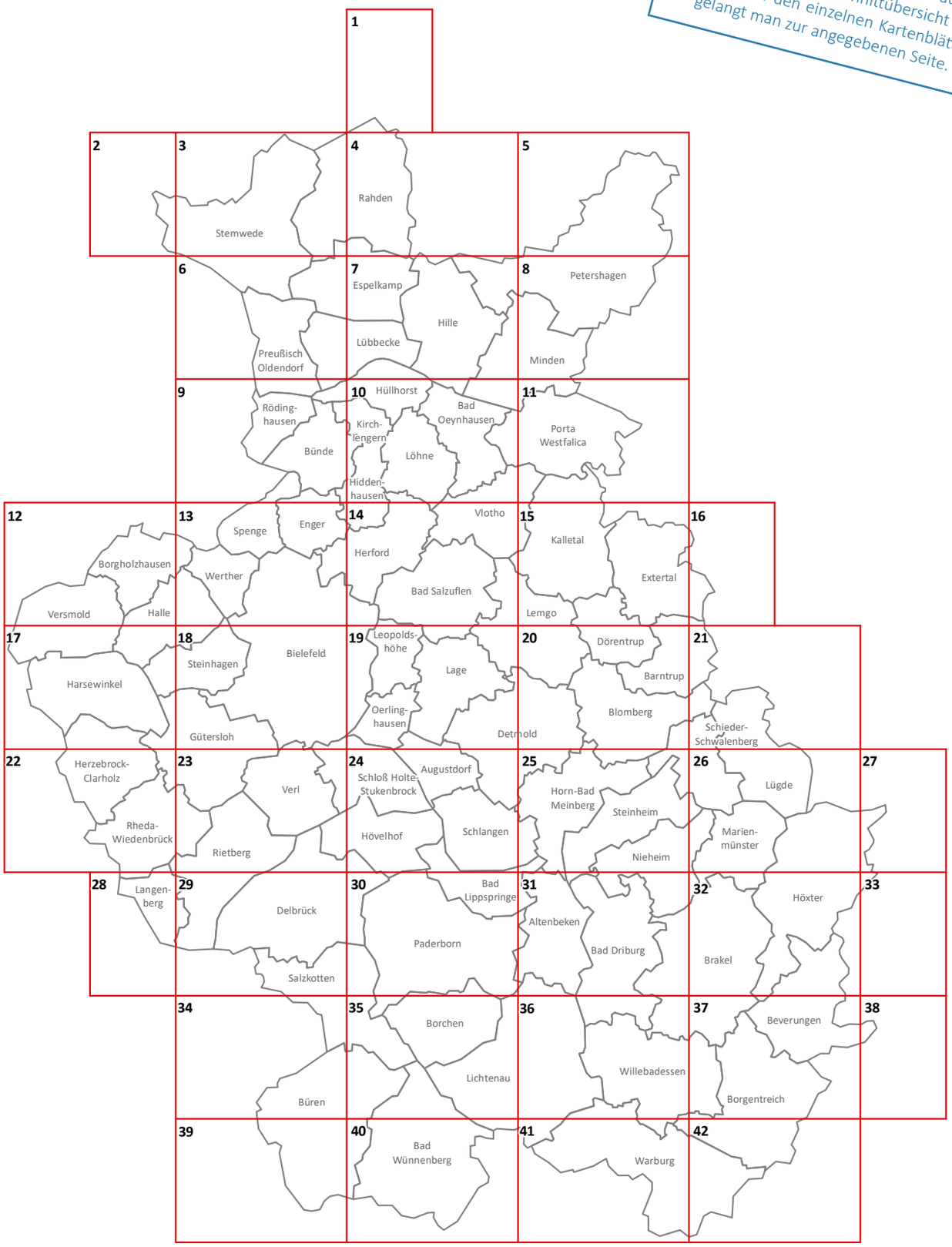

Hintergrundkarte DTK50 Nordrhein-Westfalen © Geobasis NRW, dl-de/by-2-0 (https://www.govdata.de/dl-de/by-2-0), Stand Juni 2019
Hintergrundkarte DTK50 Niedersachsen © Landesamt für Vermessung und Geoinformation Niedersachsen (Daten verändert), Stand Juli 2020
Hintergrundkarte DTK50 Hessen © Hessische Verwaltung für Bodenmanagement und Geoinformation (Daten verändert), Stand Juli 2020

Legende der zeichnerischen Festlegungen des Regionalplans OWL

gem. Anlage 3 zur LPlG DVO- Planzeichenverzeichnis der Regionalpläne mit Ergänzungen gem. § 35 Abs. 4 LPlG DVO

1. Siedlungsraum

a) Allgemeine Siedlungsbereiche (ASB)

b) ASB für zweckgebundene Nutzungen

ba) Ferieneinrichtungen und Freizeitanlagen

bb) Einrichtungen des Bildungswesens

bc) Einrichtungen des Gesundheitswesens

bd) Integrative Quartiere

be) Einrichtungen der Justiz

bf) Militärische Einrichtungen

c) Bereiche für gewerbliche und industrielle Nutzungen (GIB)

d) GIB für zweckgebundene Nutzungen, u.a.:

da) Übertägige Betriebsanlagen und -einrichtungen des Bergbaus

db) Standorte des kombinierten Güterverkehrs

dc) Kraftwerke und einschlägige Nebenbetriebe

dd) Autohof/Tank- und Rastanlage

2. Freiraum

a) Allgemeine Freiraum- und Agrarbereiche

aa) Landwirtschaftliche Kernräume

b) Waldbereiche

c) Oberflächengewässer

ca) Fließgewässer

d) Freiraumfunktionen

da) Schutz der Natur

daa) Schutz der Landschaft mit besonderer Bedeutung für Vogelarten des Offenlandes

db) Schutz der Landschaft und landschaftsorientierte Erholung

dc) Regionale Grünzüge

dd) Grundwasser- und Gewässerschutz

de) Überschwemmungsbereiche

e) Freiraumbereiche für zweckgebundene Nutzungen

ea) Aufschüttungen und Ablagerungen, u.a.:

ea-1) Abfalldeponien

eb) Sicherung und Abbau oberflächennaher Bodenschätze

ec) Sonstige Zweckbindungen, u.a.:

ec-1) Abwasserbehandlungs- und reinigungssanlagen

ec-2) Abfallbehandlungsanlagen

ec-3) Ferieneinrichtungen und Freizeitanlagen

ec-4) Militärische Einrichtungen

ec-5) Speicherseen für Wasserspeicherkraftwerk

3. Verkehrsinfrastruktur

a) Straßen unter Angabe der Anschlussstellen

aa) Straßen für den vorwiegend großräumigen Verkehr

aa-1) Bestand, Bedarfsplanmaßnahmen

aa-2) Bedarfsplanmaßnahmen ohne räumliche Festlegung

ab) Straßen für den vorwiegend überregionalen und regionalen Verkehr

aa-1) Bestand, Bedarfsplanmaßnahmen

aa-2) Bedarfsplanmaßnahmen ohne räumliche Festlegung

ac) sonstige regionalplanerisch bedeutsame Straßen

b) Schienenwege unter Angabe der Haltepunkte und Betriebsflächen

ba) Schienenwege für den Hochgeschwindigkeitsverkehr und sonstigen großräumigen Verkehr

ba-1) Bestand, Bedarfsplanmaßnahmen

bb) Schienenwege für den überregionalen und regionalen Verkehr

bb-1) Bestand, Bedarfsplanmaßnahmen

bb-1a) zu reaktivierender/neuer Haltpunkt

bc) sonstige regionalplanerisch bedeutsame Schienenwege (Bestand und Planung)

c) Wasserstraßen unter Angabe der Güterumschlaghäfen

d) Flugplätze

da) Flughäfen/-plätze für den zivilen Luftverkehr

e) Lärmschutzbereich gemäß Fluglärmschutzverordnung[1)]

ea) Tagschutzzone

eb) Nachtschutzzone

f) erweiterte Lärmschutzzone

Informelle Grenzsignaturen

Regierungsbezirksgrenze

Kreisgrenze

Gemeindegrenze

1) vorläufige Berechnung der erweiterten Lärmschutzone auf Grundlage der Fluglärmschutzverordnung Paderborn/Lippstadt- FluLärmPadV vom 11. Dezember 2012; Leq, tags = 55 dB(A) und Leq, nachts = 50 db(A); derzeit erfolgt die Aktualisierung der FluLärmPadV, die Ergebnisse liegen noch nicht vor

Link zur Legende

Link zum Blattschnitt

Regionalplan OWL

Blatt 1

Entwurf 2020

Link zur Legende

Link zum Blattschnitt

Regionalplan OWL

Blatt 2

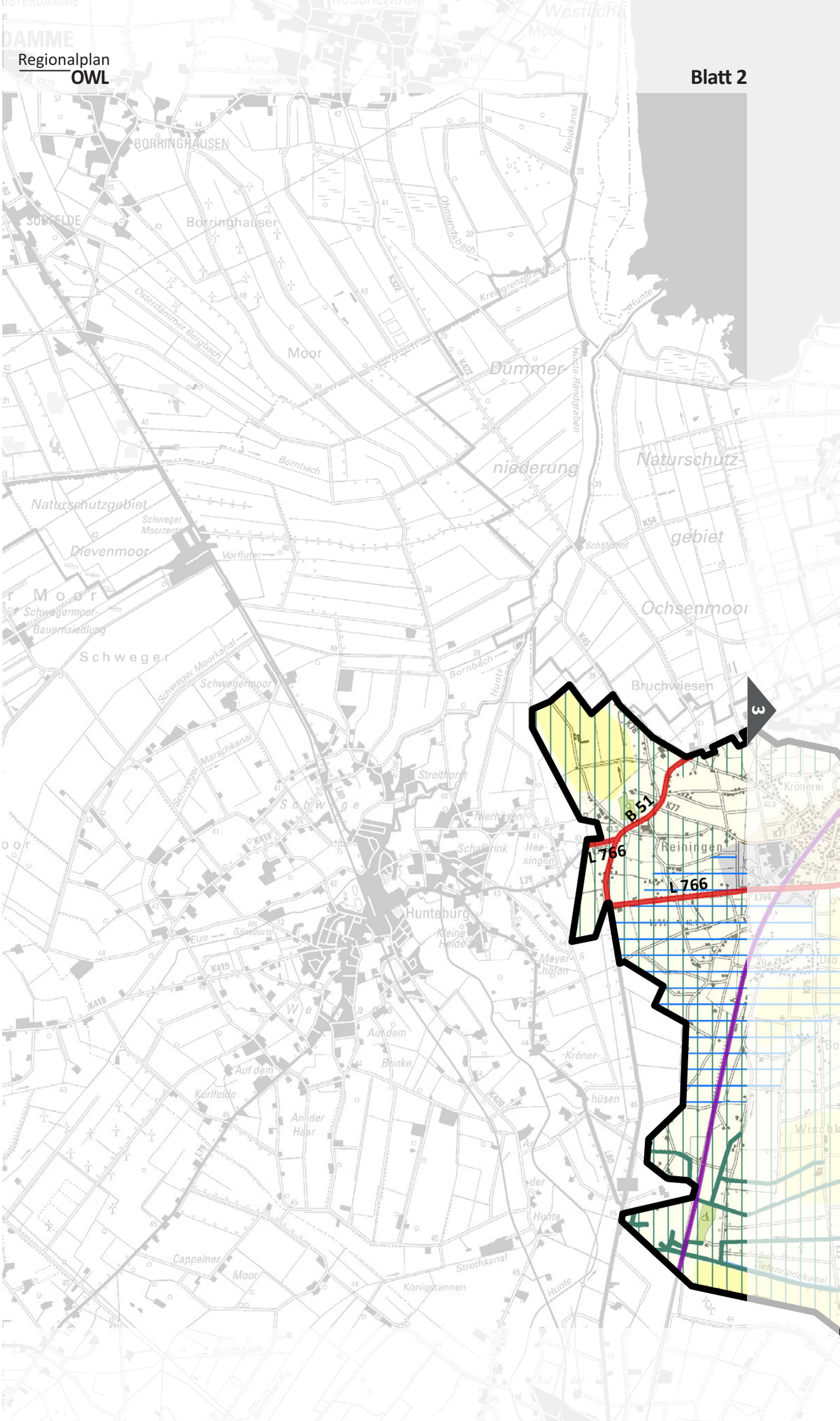

Entwurf 2020

Link zur Legende

Link zum Blattschnitt

Regionalplan OWL

Blatt 3

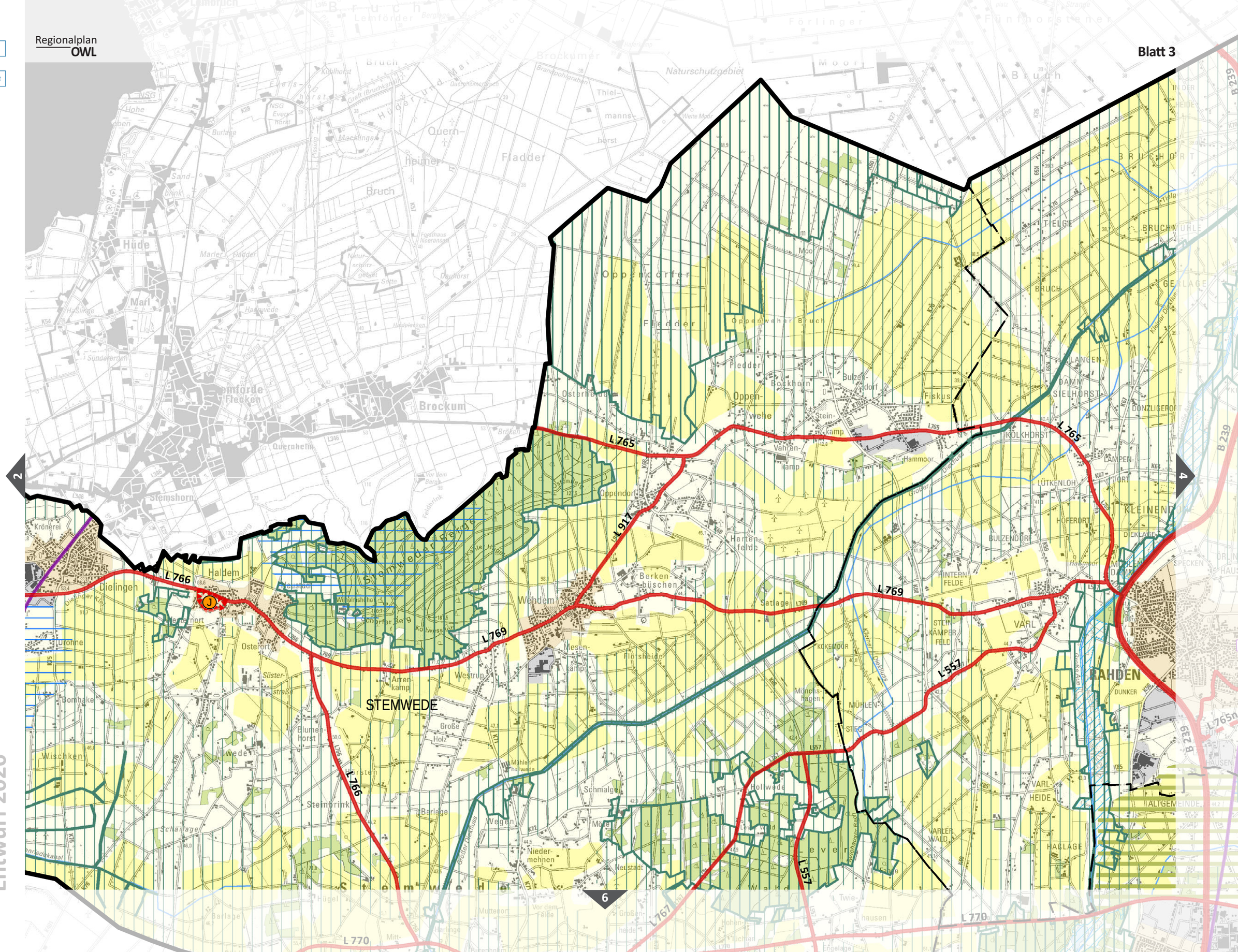

Entwurf 2020

Link zur Legende

Link zum Blattschnitt

Regionalplan
OWL

Blatt 4

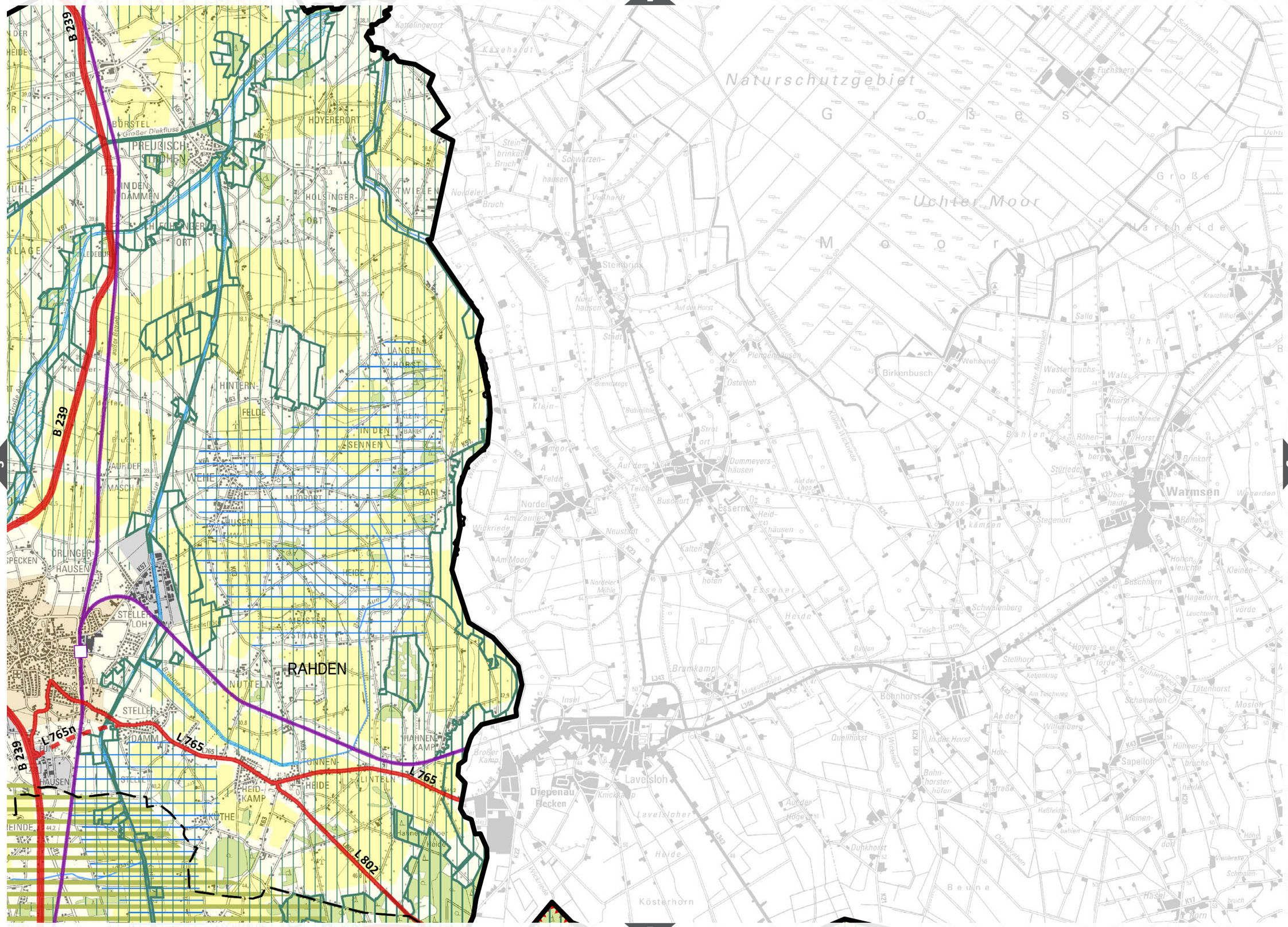

Entwurf 2020

Link zur Legende

Link zum Blattschnitt

Regionalplan
OWL

Blatt 5

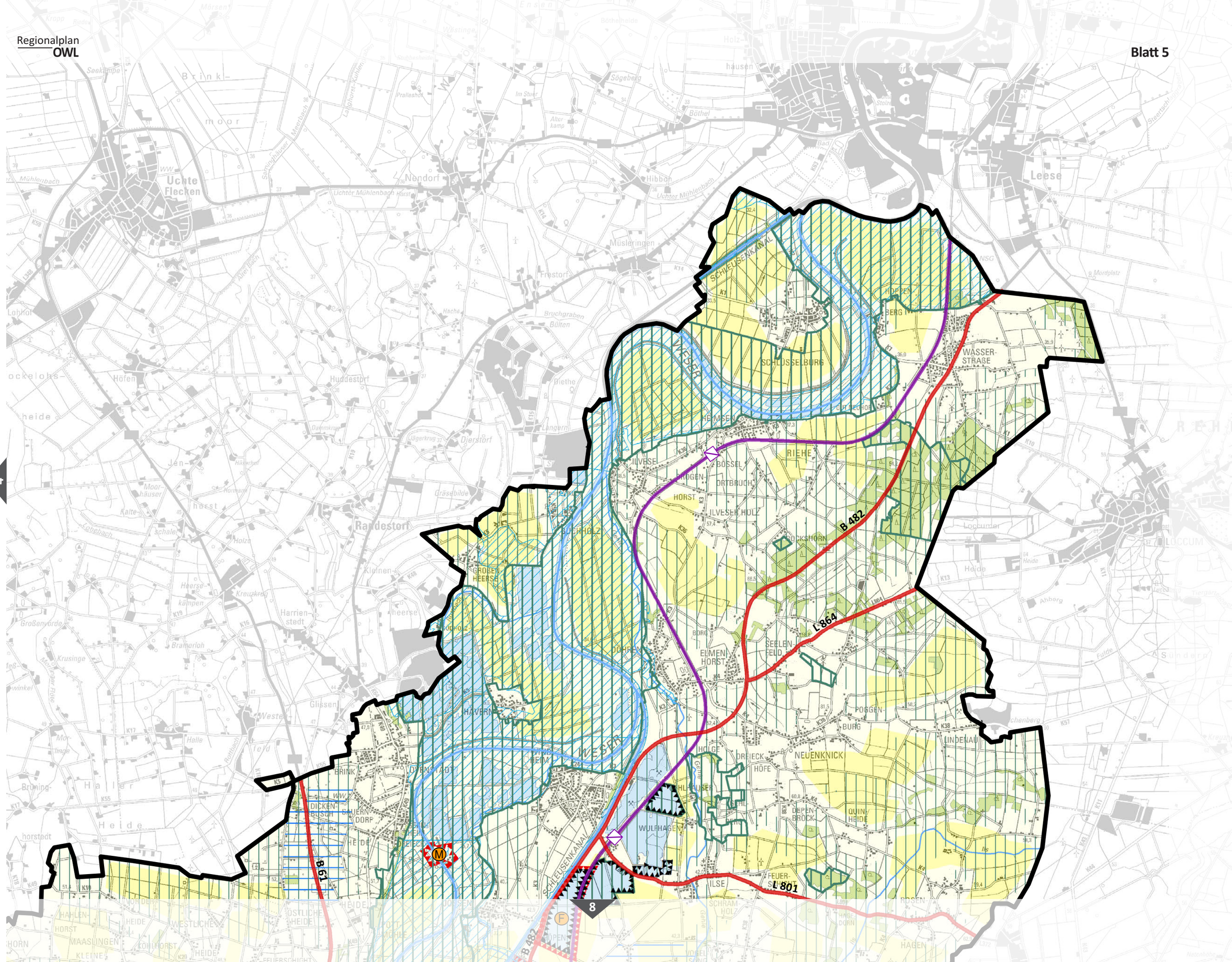

Entwurf 2020

Link zur Legende

Link zum Blattschnitt

Regionalplan OWL

Blatt 6

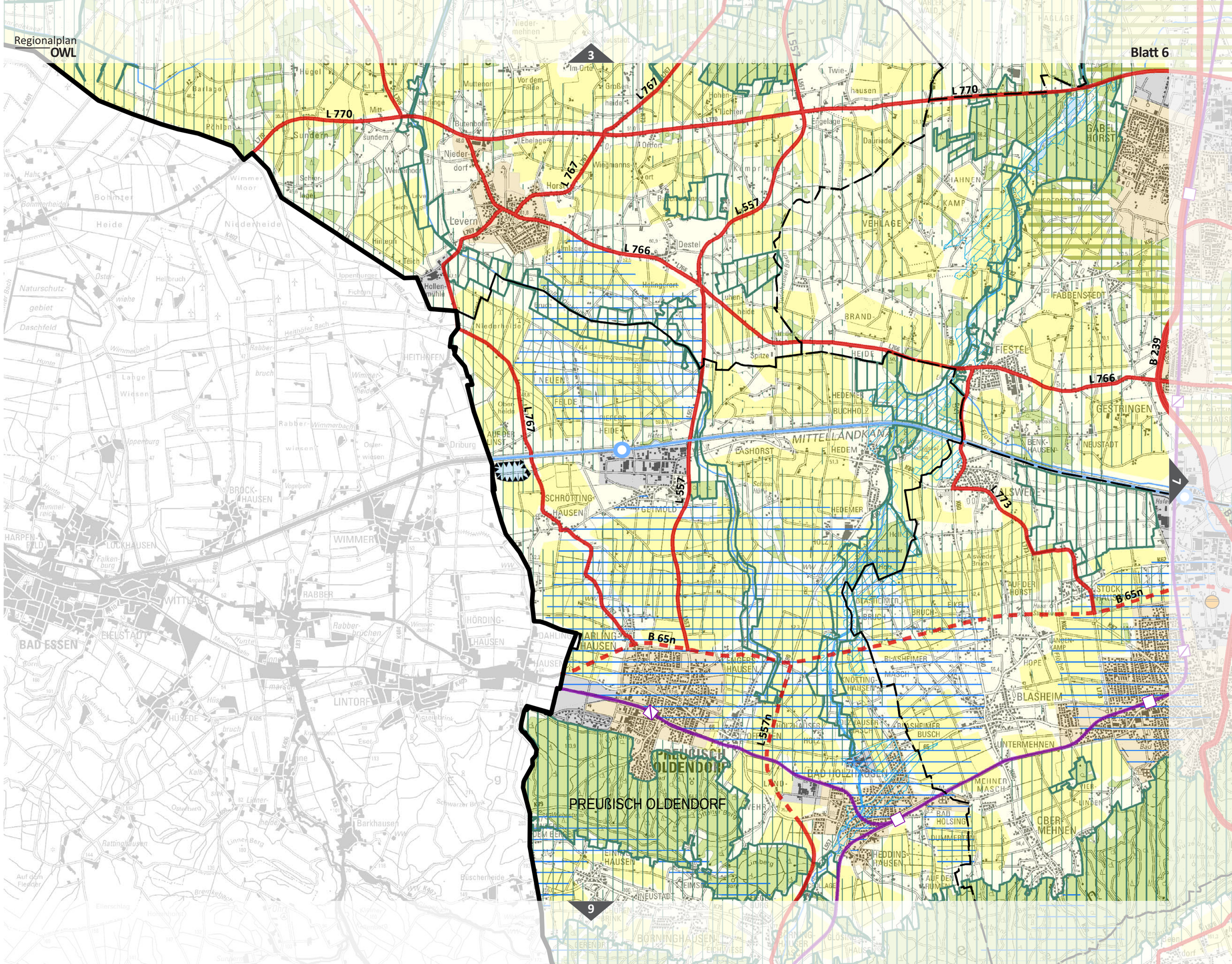

Entwurf 2020

Link zur Legende

Link zum Blattschnitt

Regionalplan
OWL

Blatt 7

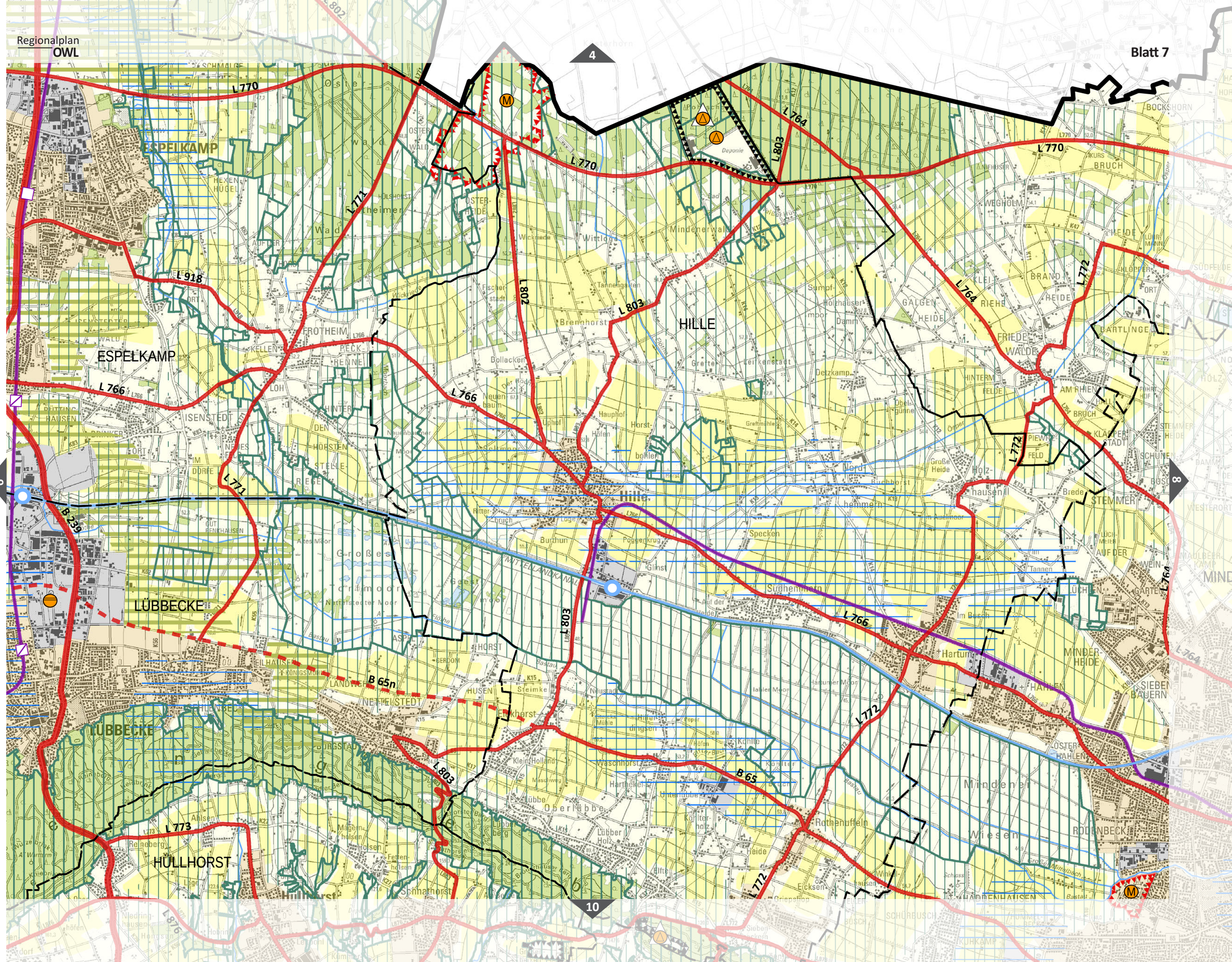

Entwurf 2020

Link zur Legende

Link zum Blattschnitt

Regionalplan
OWL

Blatt 8

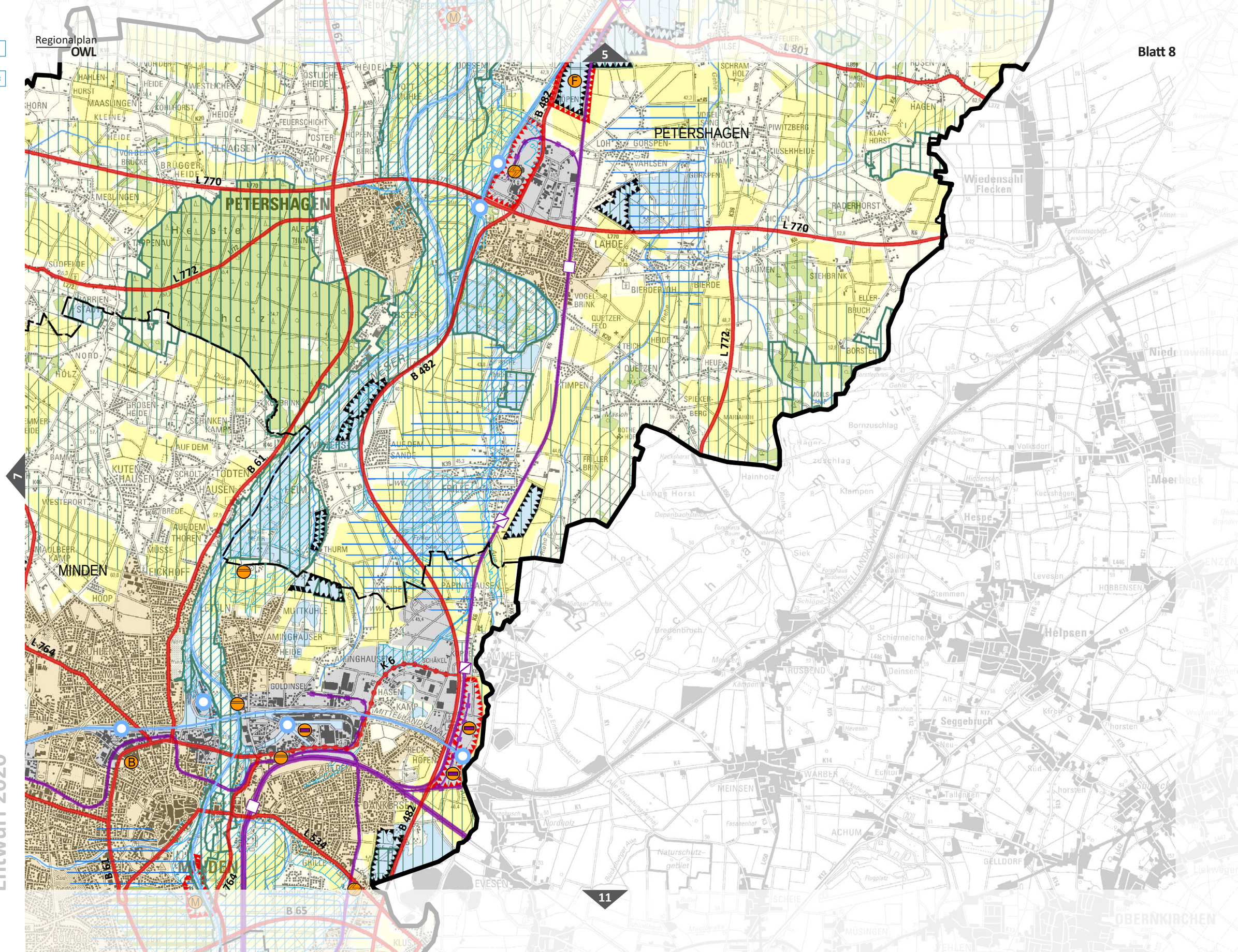

Entwurf 2020

Link zur Legende

Link zum Blattschnitt

Regionalplan OWL

Blatt 9

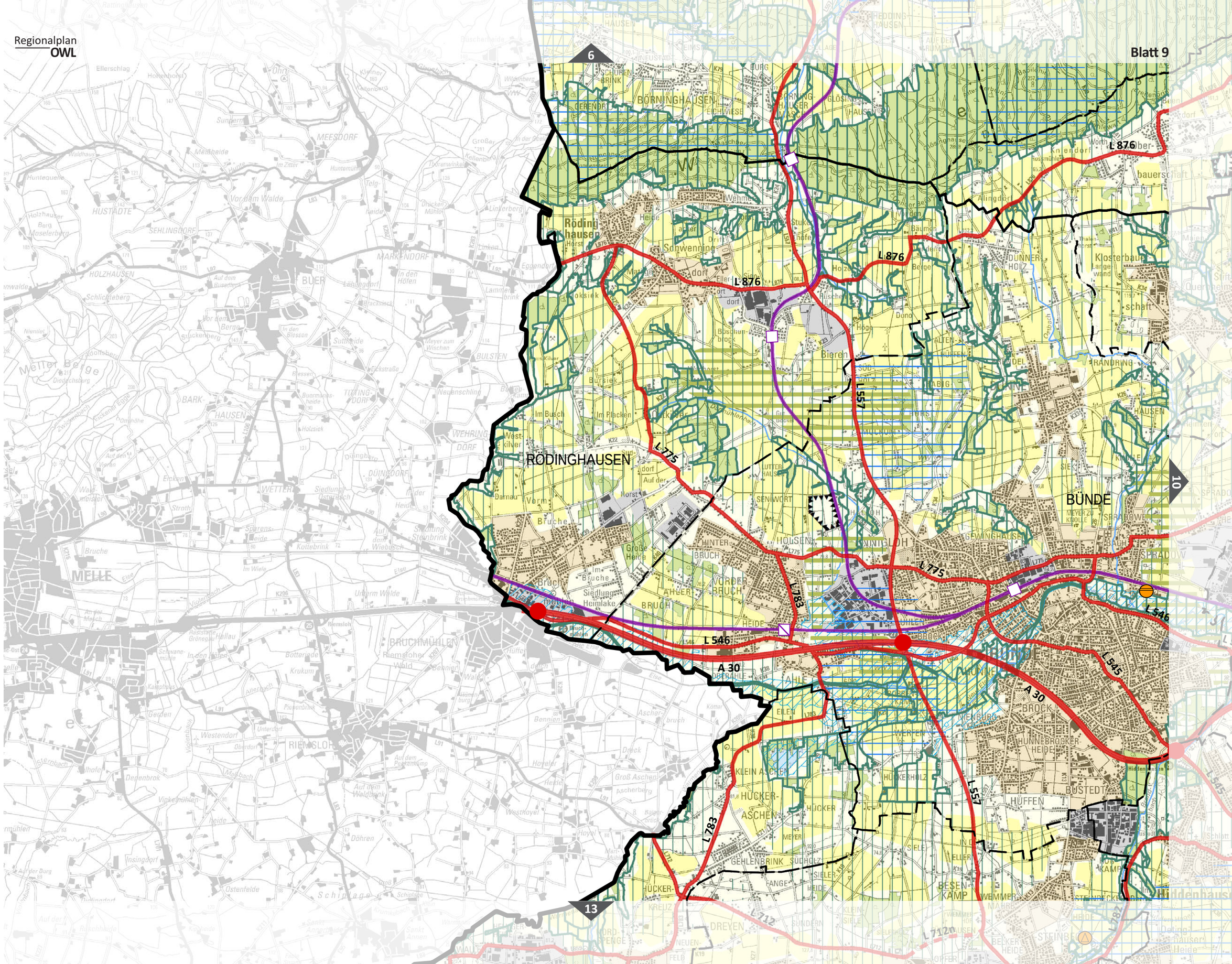

Entwurf 2020

Link zur Legende

Link zum Blattschnitt

Regionalplan
OWL

Blatt 10

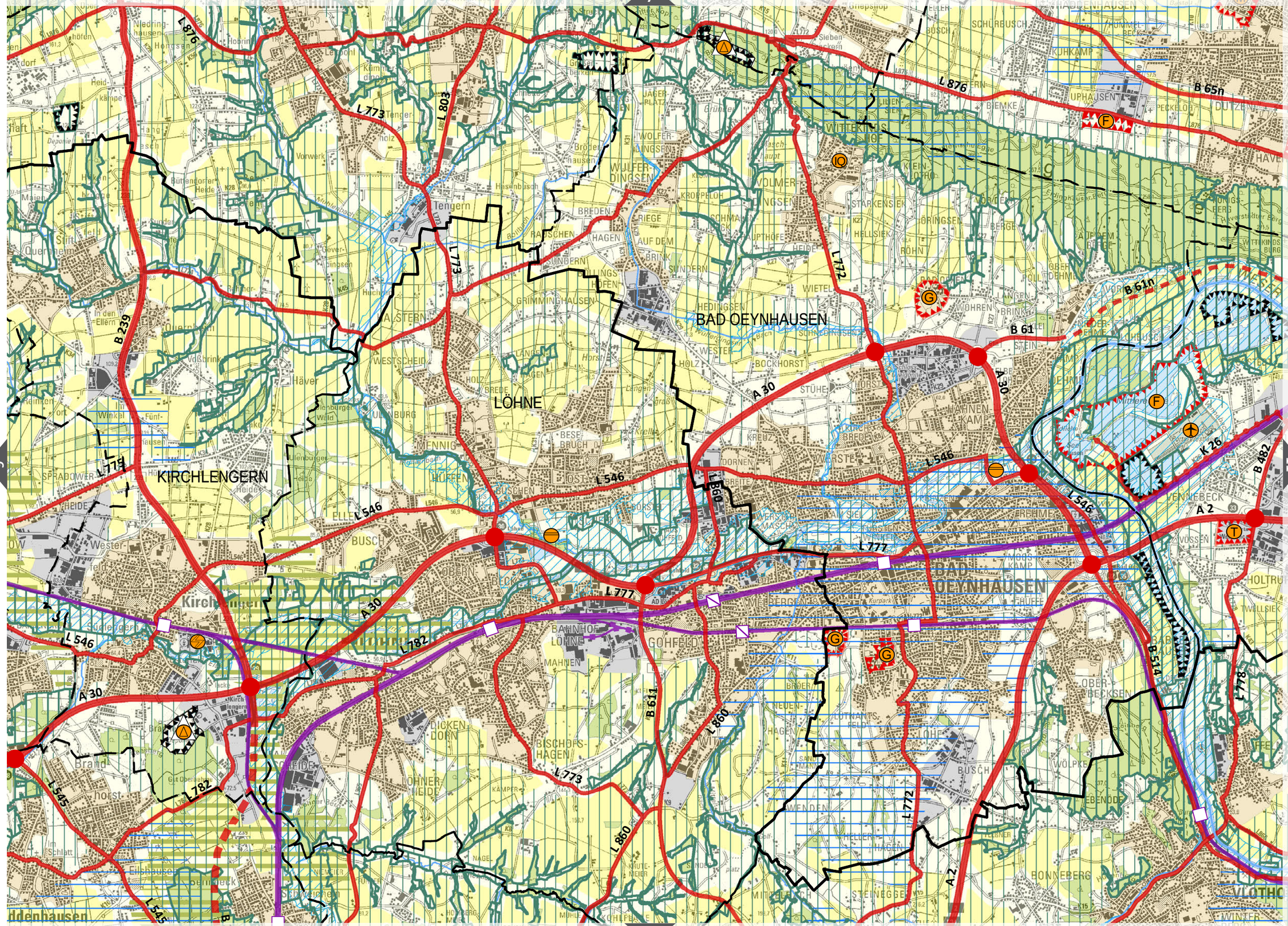

Entwurf 2020

Link zur Legende

Link zum Blattschnitt

Regionalplan
OWL

Blatt 11

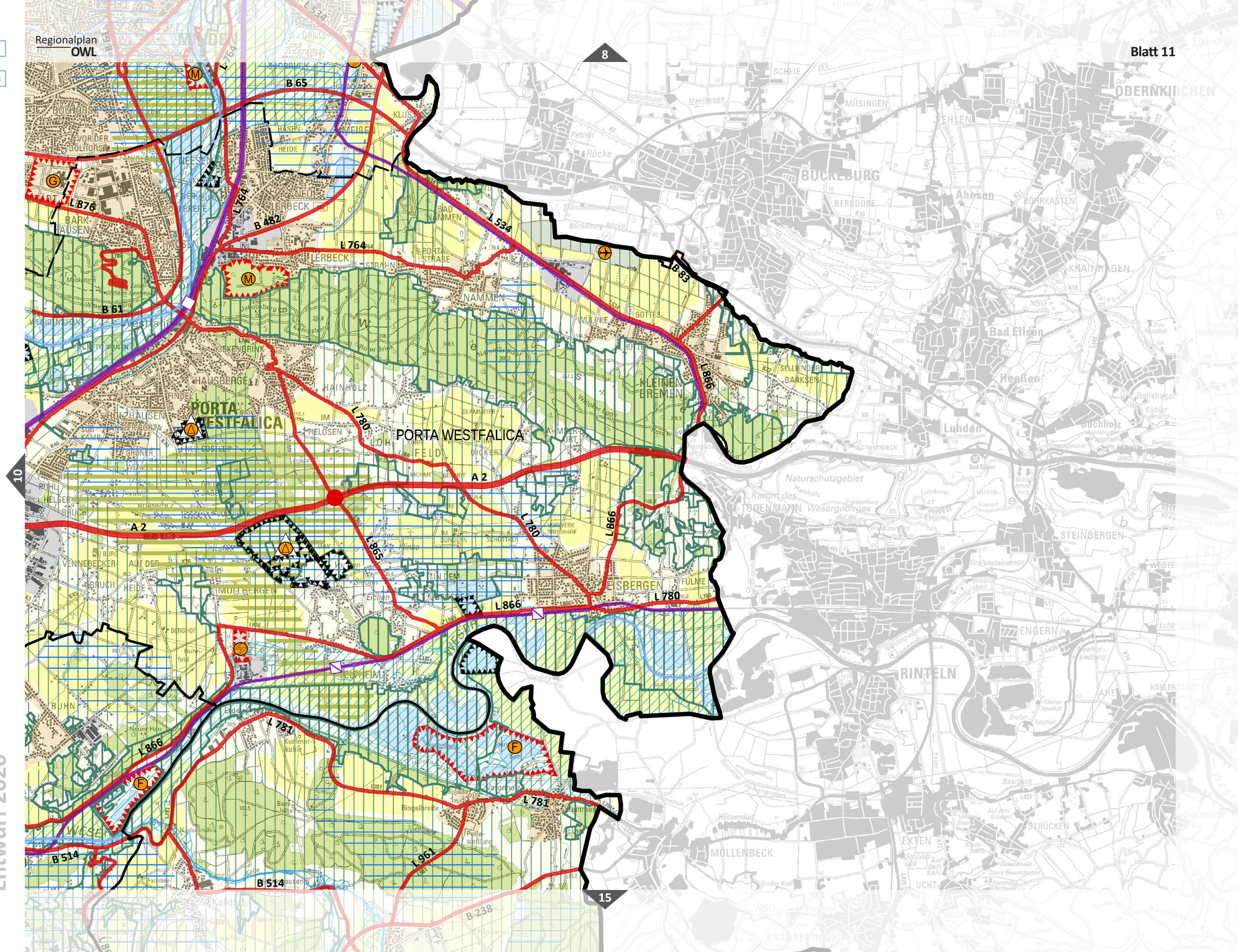

Link zur Legende

Link zum Blattschnitt

Regionalplan
OWL

Blatt 12

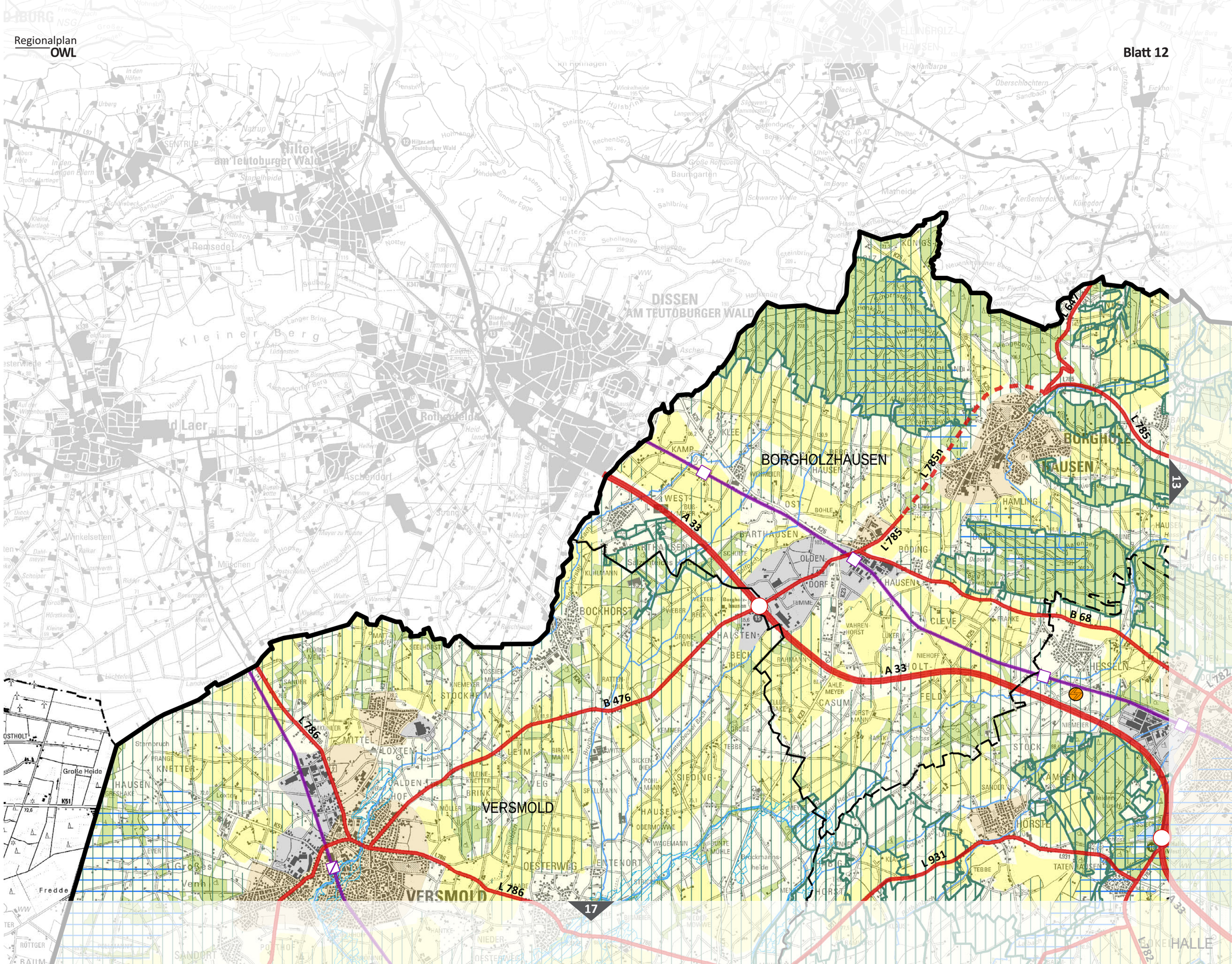

Entwurf 2020

Link zur Legende

Link zum Blattschnitt

Regionalplan
OWL

Blatt 13

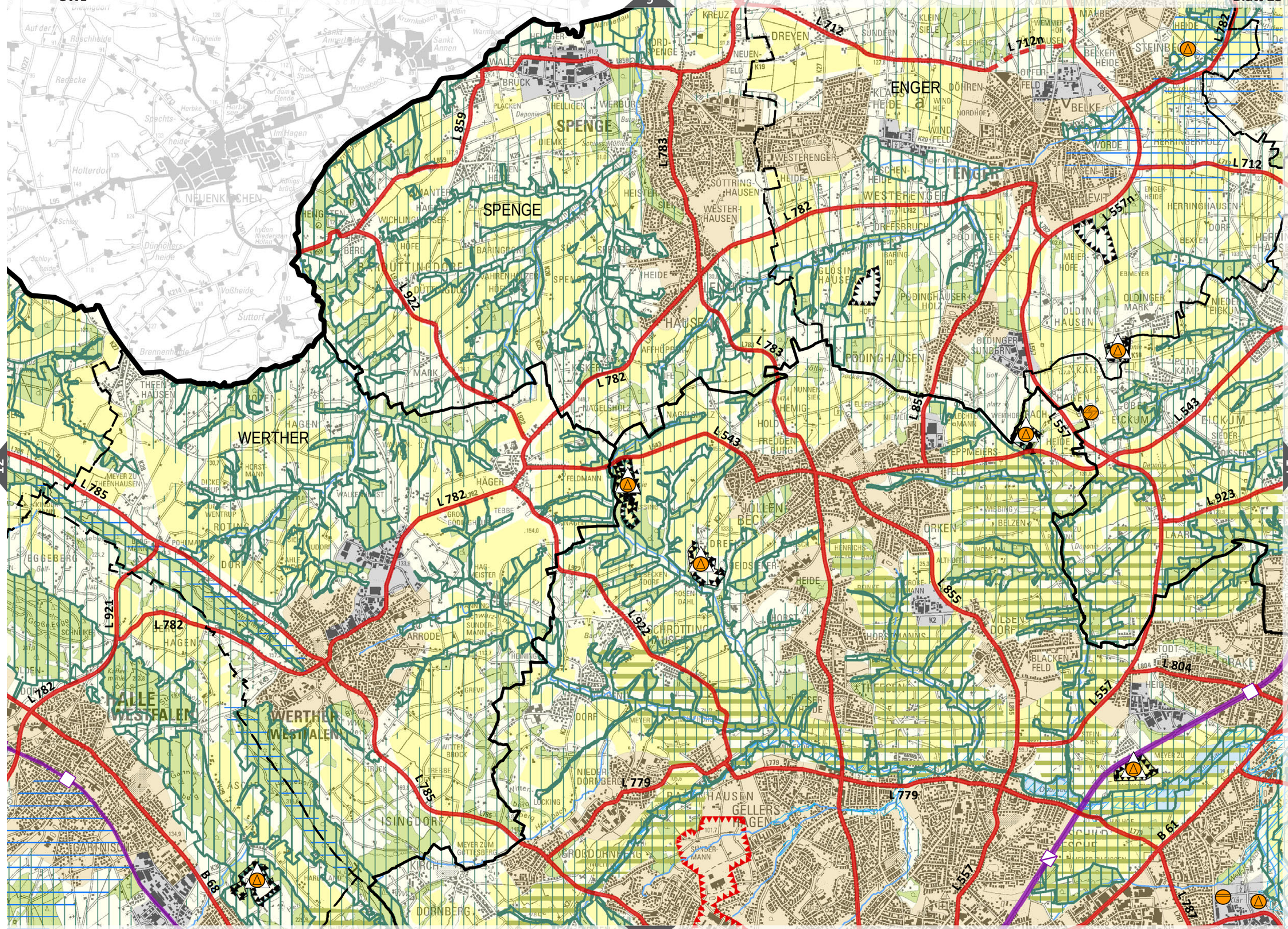

Entwurf 2020

Link zur Legende

Link zum Blattschnitt

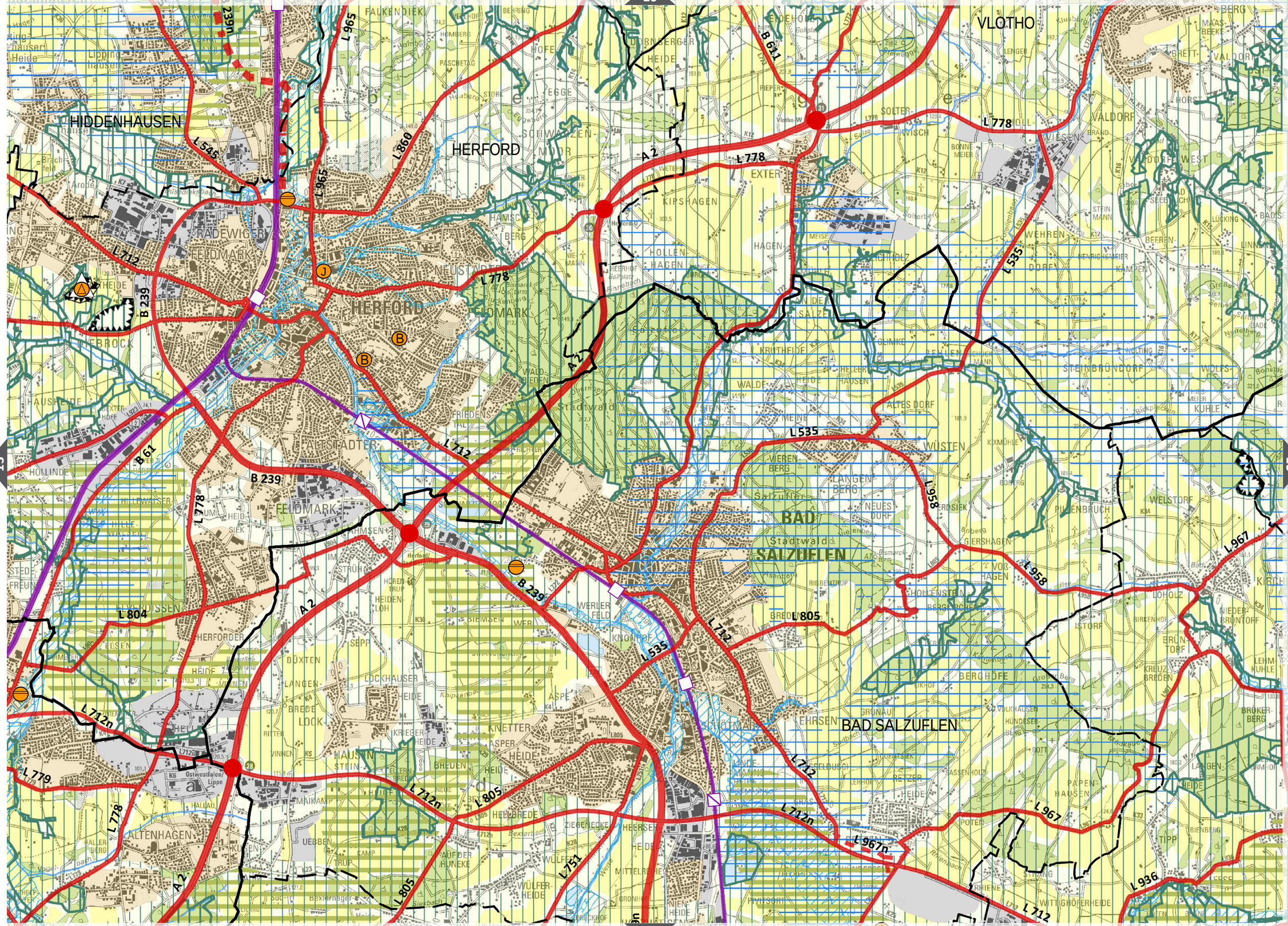

Entwurf 2020

Link zur Legende

Link zum Blattschnitt

Regionalplan
OWL

Blatt 15

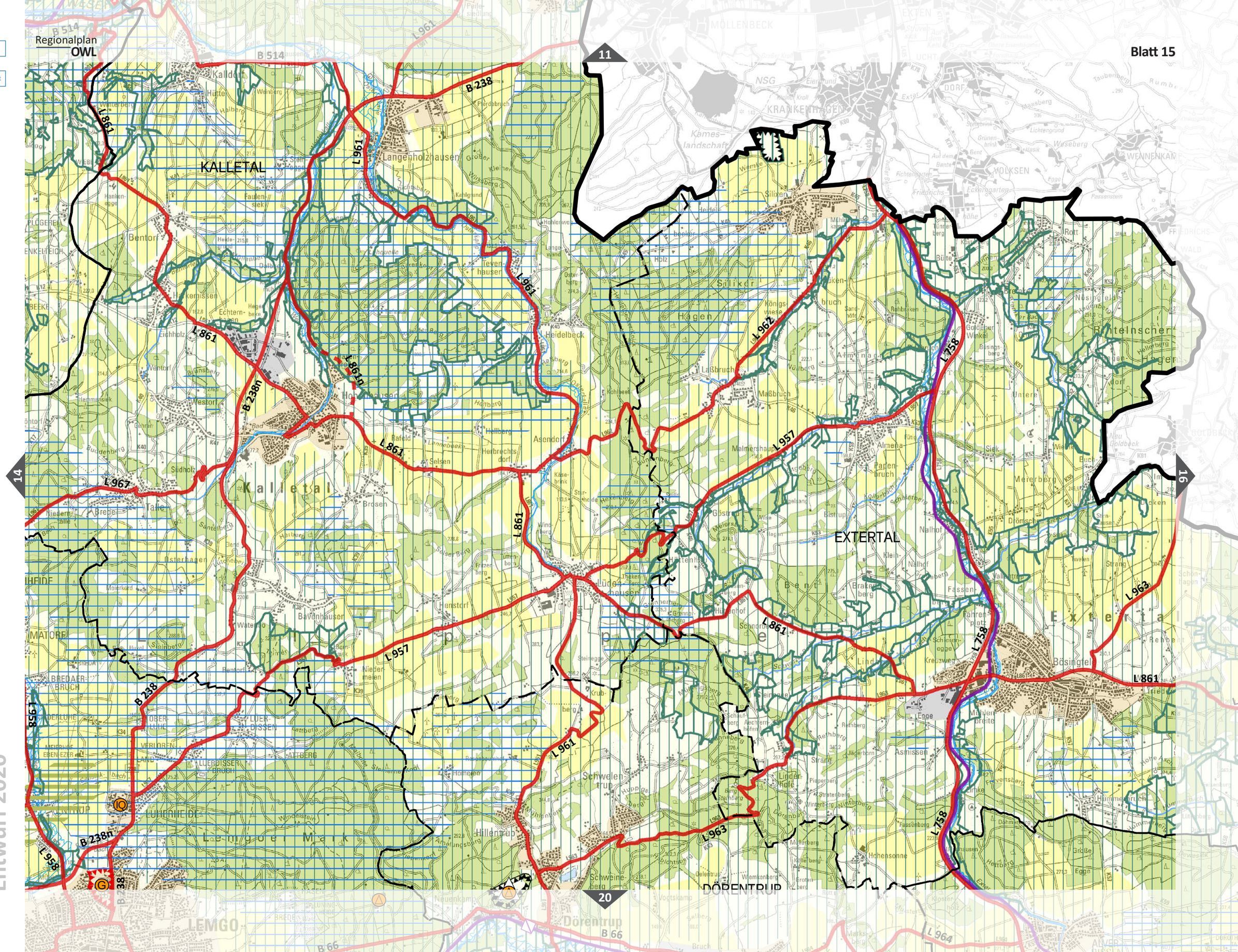

Entwurf 2020

Link zur Legende

Link zum Blattschnitt

Regionalplan OWL

Blatt 16

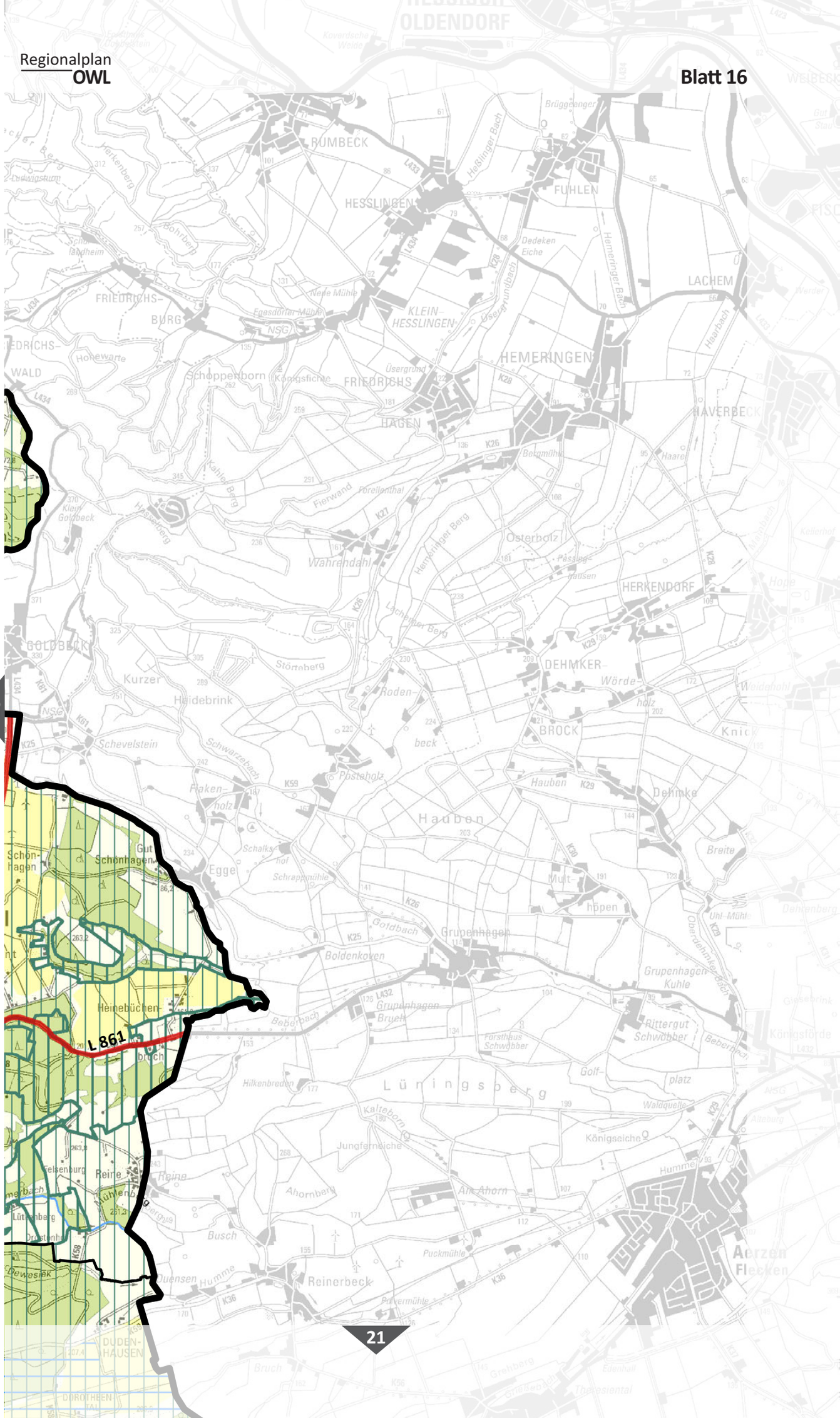

Entwurf 2020

Link zur Legende

Link zum Blattschnitt

Regionalplan OWL

Blatt 17

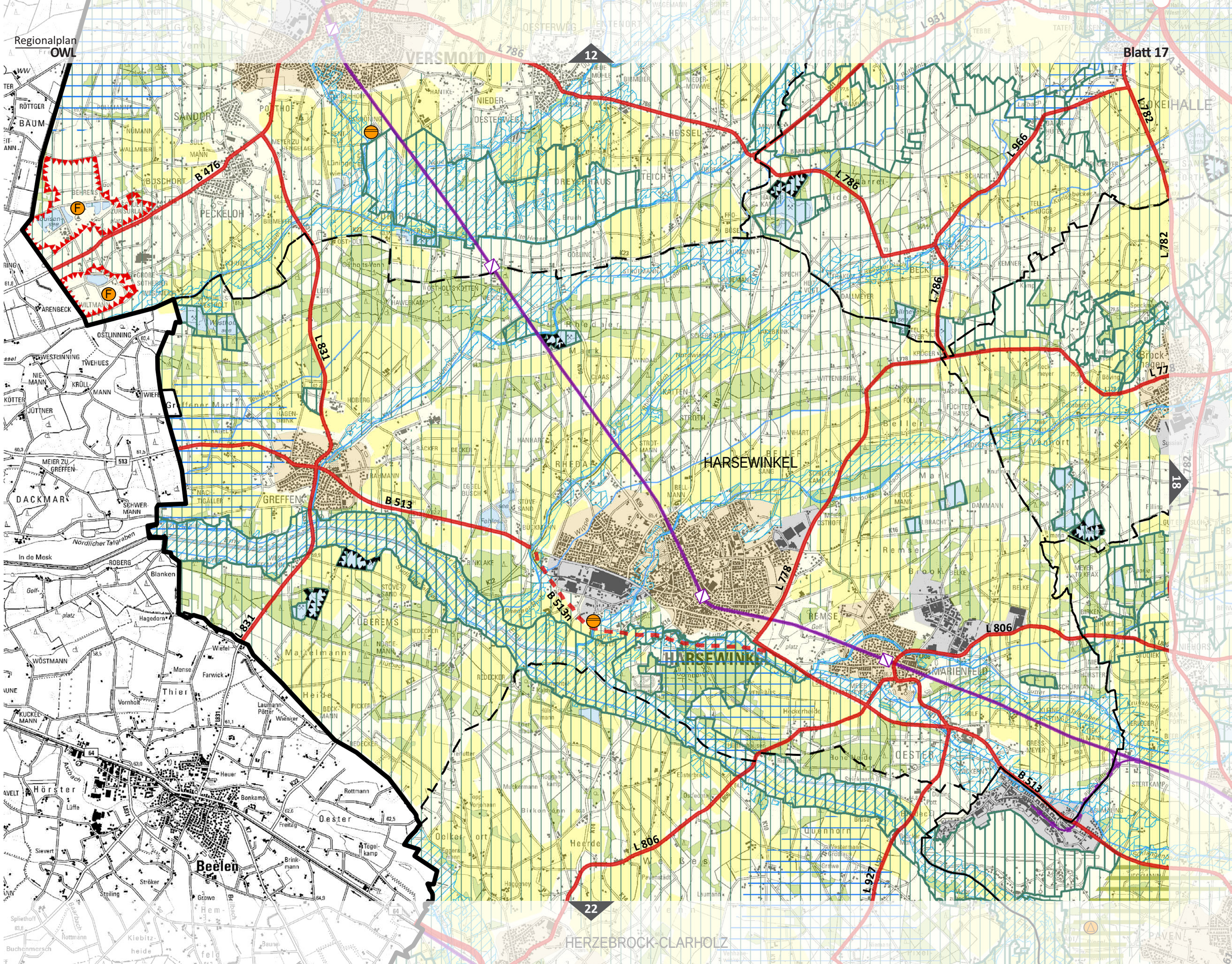

Entwurf 2020

Link zur Legende

Link zum Blattschnitt

Regionalplan
OWL

Blatt 18

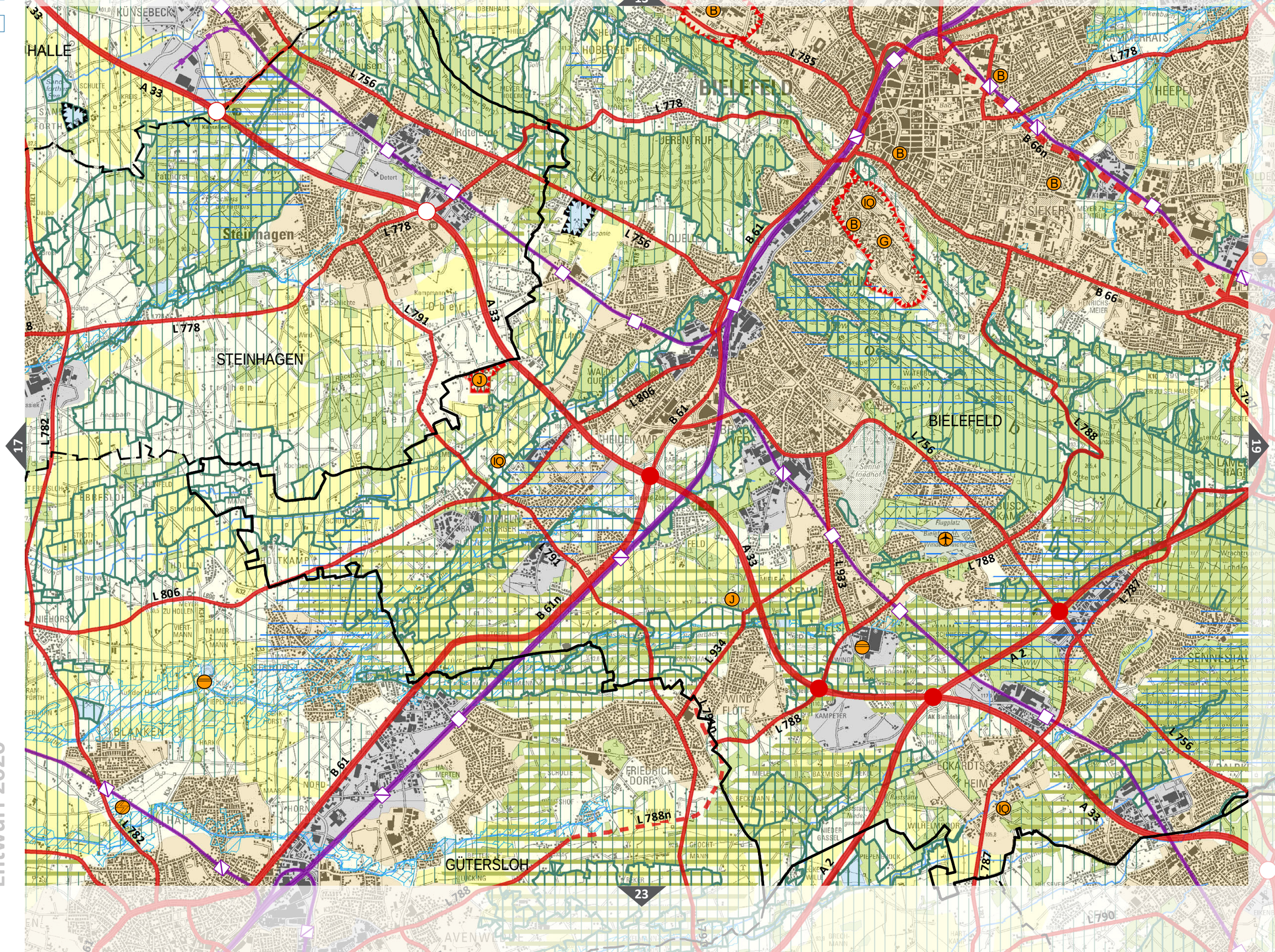

Entwurf 2020

Link zur Legende

Link zum Blattschnitt

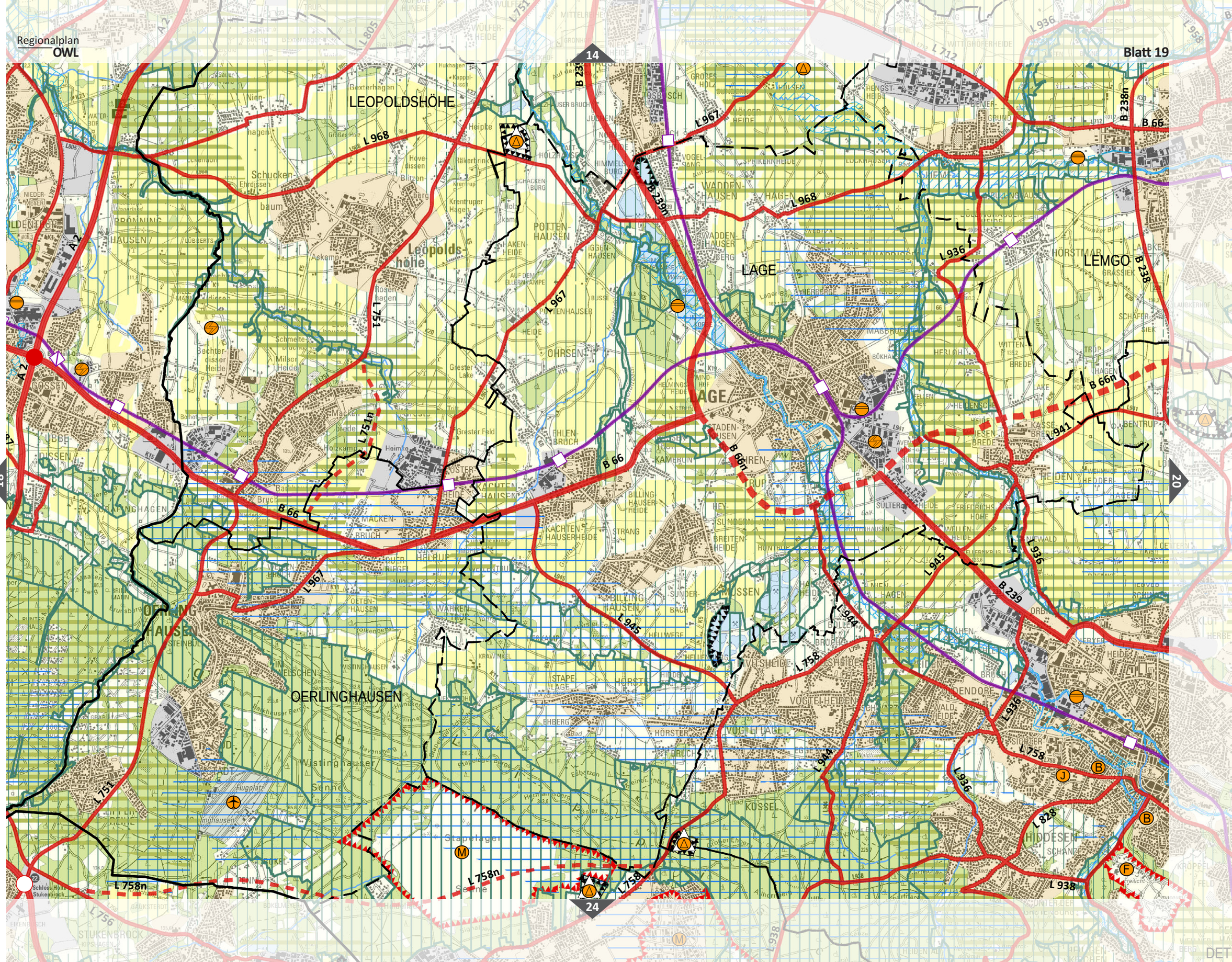

Entwurf 2020

Link zur Legende

Link zum Blattschnitt

Regionalplan
OWL

Blatt 20

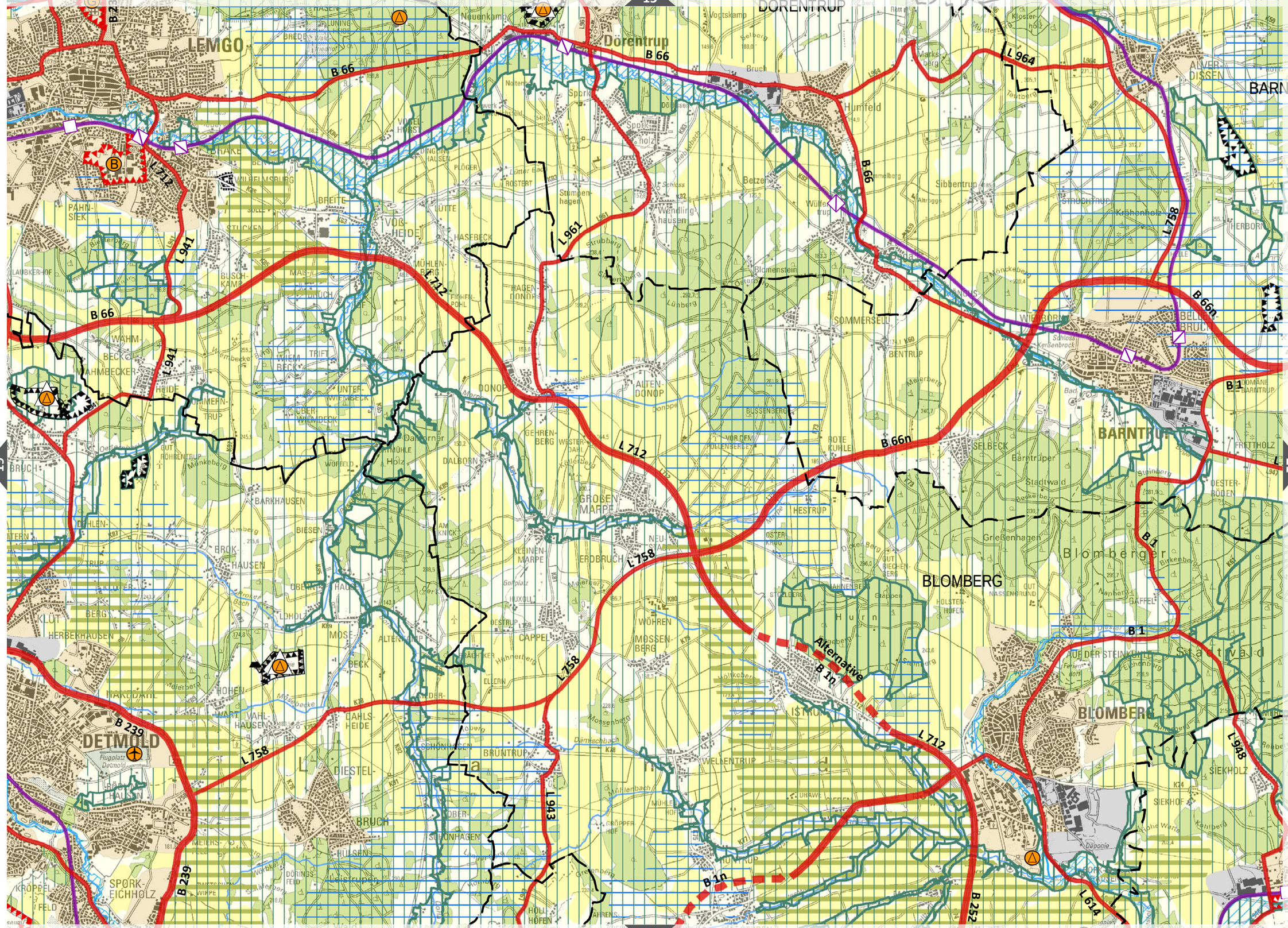
15
19
21
25
LEMGO
Dörentrup
DÖRENTRUP
BARNTRUP
BLOMBERG
DETMOLD
B 66
B 66n
B 1
B 10
B 239
B 252
L 712
L 941
L 961
L 964
L 758
L 943
L 948
L 614
Alternative
Humfeld
Sibbentrup
Wülfer-trup
Wendling-hausen
Stumpen-hagen
Blomenstein
SOMMERSELL
BENTRUP
WIEHBORN
BELLEN-BRUCH
ALTEN-DONOP
DONOP
GROSSEN-MARPE
KLEINEN-MARPE
ERDBRUCH
WÖHREN
MOSSEN-BERG
CAPPEL
ISTRUP
WELLENTRUP
BRUNTRUP
SELBECK
HESTRUP
ROTE KUHLE
Greßennagen
Blomberger
Hurn
Stadtwald
SIEKHOLZ
SIEKHOF
Deponie
DIESTEL-BRUCH
CAHLS-HEIDE
SPORK-EICHHOLZ
BARKHAUSEN
BROK-HAUSEN
KLUT
HERBERHAUSEN
HOHEN-WART
VAHL-HAUSEN
MOSE-BECK
ALTEN-AMP
DALBORN
GAGEN-BERG
WESTER-DAHL
GEHREN-BERG
WÖFELD
Dalborner Mühle
Holz
SUDENHAGEN
HOLL-HÖFEN
Leistruper
DÖRINGS-FELD
HÜLSEN
MEIERS-HÖFE
KRÖPPEL-FELD
WIEM-BECK
UNTER-WIEMBECK
OBER-WIEMBECK
TRIFT
WAHM-BECK
WAHMBECKER-HEIDE
LAUBKER-HOF
BUSCH-KAMP
MÜHLEN-BERG
FINKEN-POHL
HASEBECK
LÜTTE
BREITE
STICKEN
VOß-HEIDE
PAHN-SIEK
WILHELMSBURG
BRAKE
VOGEL-HORST
PLÖGER
ROSTERT
Nauenkamp
Vogtskamp
Sporkholz
Bruch
Berzen
Krähenholz
Strochtrup
HERBORN
ALVER-DISSEN
Kloster-holz
Marks-berg
Hillentrup
Hohensonne
Hollenberg
Hellbrink
Mischer
Magbruch
Nessen-berg
Heinberg-Siedlung
Stamm-hof
Heiligen-berg
Hellbrink
Kirchen-berg
Reef-kirchen
Henren-rup
Tintrup
Nessen-berg
Hellbrink
Magbruch
Mischer
Schauenmark
Hellbrink
Hellbrink
Hellbrink

Link zur Legende

Link zum Blattschnitt

Regionalplan OWL

16

Blatt 21

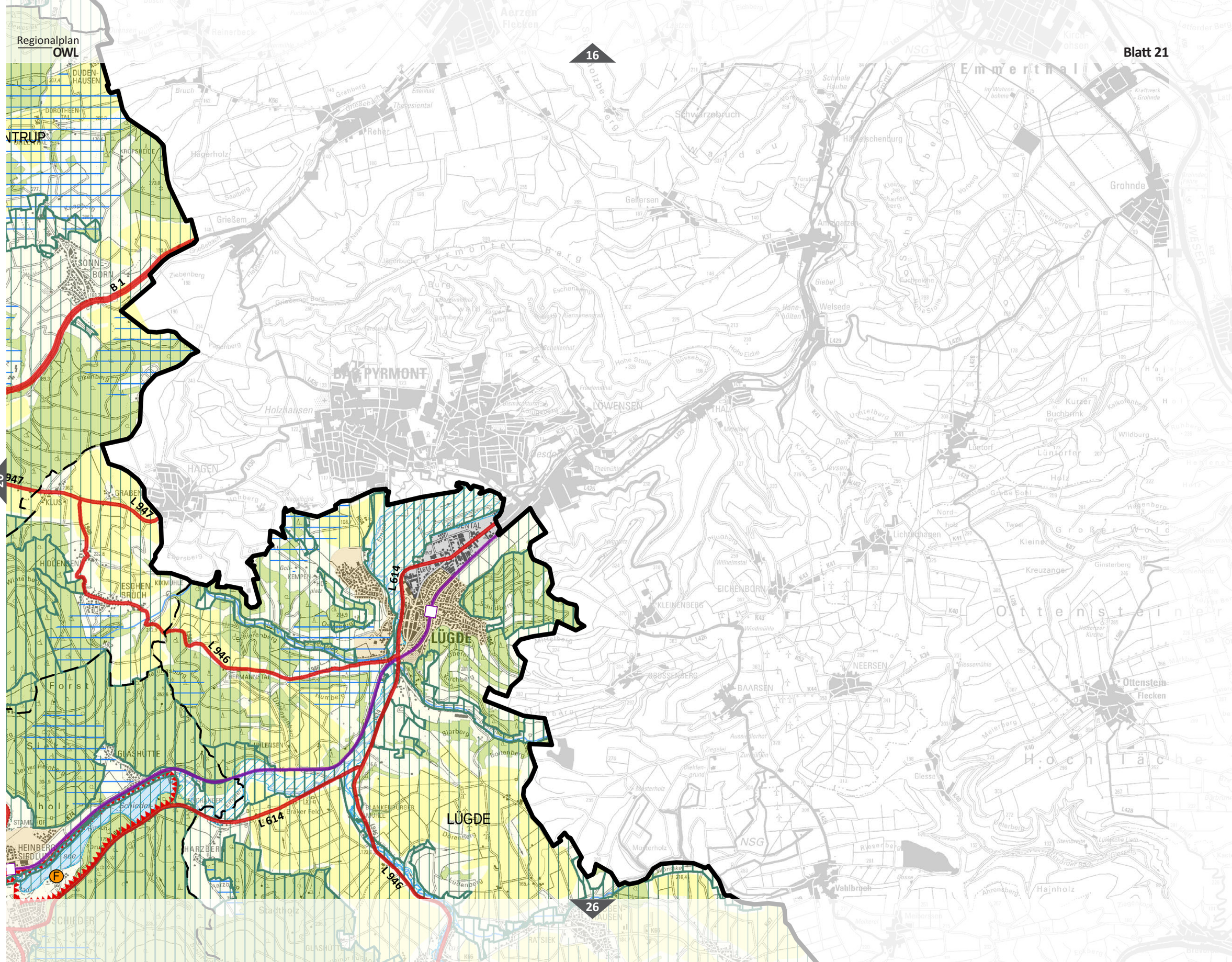

Entwurf 2020

Link zur Legende

Link zum Blattschnitt

Regionalplan
OWL

Blatt 22

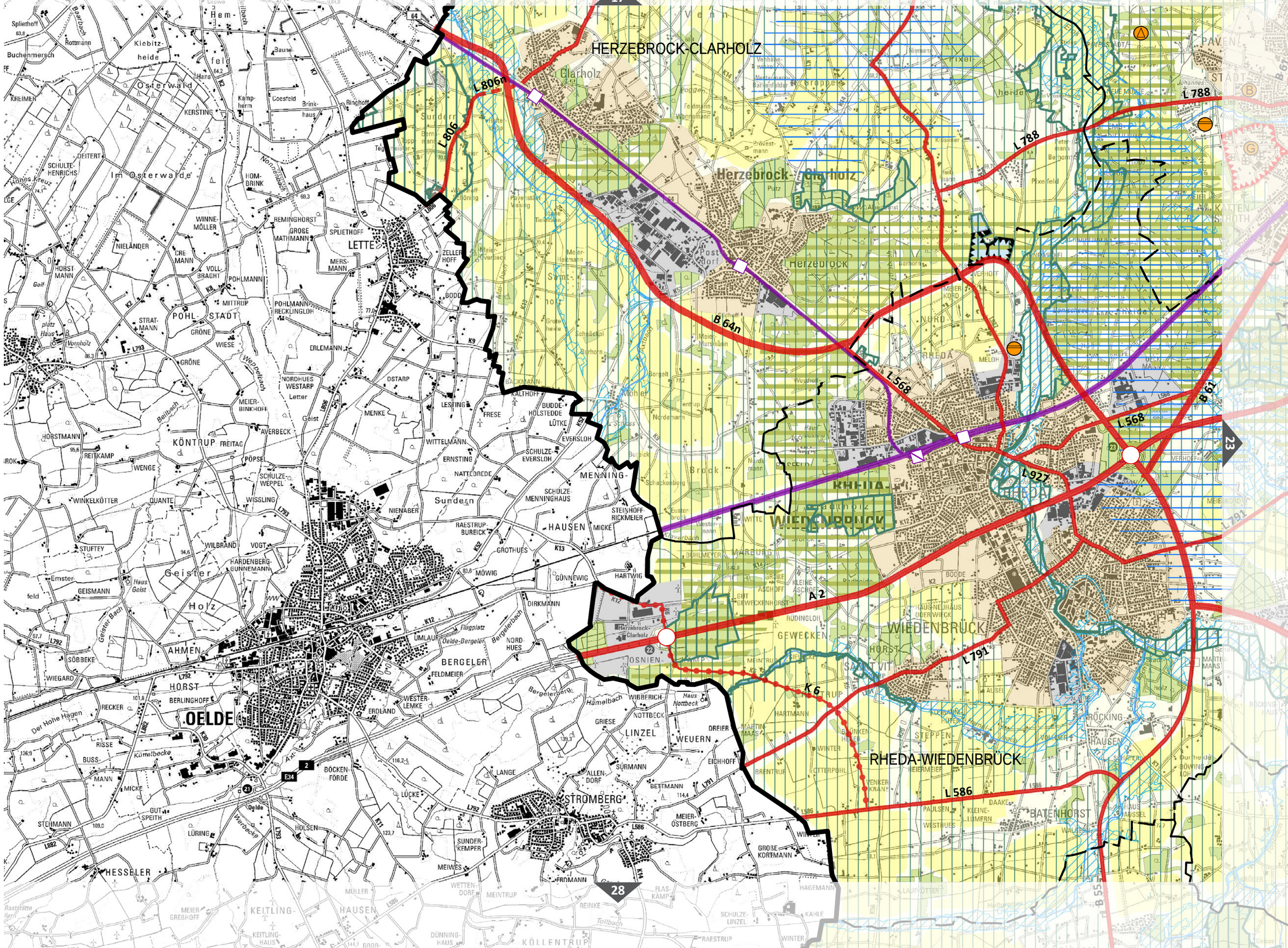
17
23
28
HERZEBROCK-CLARHOLZ
RHEDA-WIEDENBRÜCK
Herzebrock-Clarholz
Herzebrock
Clarholz
Rheda
Wiedenbrück
Gütersloh
Beelen
Sendenhorst
Ostbevern
Sassenberg
Warendorf
Oelde
Lette
Stromberg
Sundern
Hesseler
Ahmen
Horst
Bergeler
Hausen
Geister
Holz
Köllentrup
Keitling
Gewecken
Steppen
Batenhorst
Brock
Vennheide
Pixelheide
Pixelfeld
Osterwald
Im Osterwalde
Kiebitzheide
Hemfeld
Kötrup
Pohlstadt
Menninghausen
Westarp
Nordhues
Meierbinkhoff
Wittelmann
Ernsting
Nattebrede
Schulze-Menninghaus
Steinhoff-Rickmeier
Raestrup-Bureick
Grothues
Mönig
Nienaber
Schulze-Weppel
Wissling
Wilbrand
Vogt
Hardenberg-Gunnemann
Stuftey
Geismann
Quante
Wenge
Reitkamp
Freitag
Averbeck
Pöpsel
Horstmann
Winkelkötter
Stehmann
Lüring
Holsen
Sunder-Kemper
Meiwes
Fromann
Meier-Östberg
Allendorf
Bettmann
Sürmann
Lücke
Böcken-Förde
Erland
Wester-Lemke
Feldmeier
Umlauf
Nordhues
Dirkmann
Hartwig
Günnewig
Steinhoff
Linzel
Weuern
Dreier
Eichhoff
Griese
Nottbeck
Wibberich
Hartmann
Martin-Maas
Brentrup
Otterpohl
Venker-Krane
Heiermeier
Paulsen
Kleine-Lümern
Westhues
Daake
Rüdingloh
Meintrup
Saint Vit
Horst
Steppen
Brücking
Hausen
Aussel
Haus Aussel
Haus Neuhaus oder Wieck
Gut Geweckenhorst
Kleine Aschoff
Große Aschoff
Bühlmeier
Marburg
Witte
Westermann
Euster-brock
Schackenberg
Nordemann
Meier-Mersmann
Meier-Heitmann
Meier-Overbeck
Schöbel
Berhorn
Vorhoff
Meier-Kord
Nord
Meloh
Verhoff
Lanceiee
Johannes
Meier-Stadt
Pixel
Niemann
Klüsener
Provest-mann
Feldmann-Wonnemann
Poggen
Gruppe
Venhane-weiser
Bartenfelder
Putz
Pavenstädt
Vessing
Tiemann
Meier-Overbeck
Schöning
Sunder-mann
Bernhard-mann
Tegeler
Meister
Brink-mann
Tegel-kamp
Grawe
Ströker
Stailing
Sievert
Spliethoff
Rottmann
Buchenmersch
Kreimer
Kersting
Deitert
Schulte-Henrichs
Hohes Kreuz
Horst-mann
Golf
Winne-Möller
Nieländer
Cre-mann
Voll-bracht
Pohlmann
Mittrup
Strat-mann
Gröne
Wiese
Vornholz
Meier-Binkhoff
Horstmann
Reitkamp
Wenge
Winkelkötter
Quante
Stuftey
Emster
Geismann
Haus Geist
Geister Bach
Söbbeke
Wiegard
Berlinghoff
Recker
Der Hohe Hagen
Risse
Buss-mann
Micke
Gut Speith
Stehmann
Lüring
Hesseler
Keitling-Haus
Meier-Greghoff
Müller
Dünning-Haus
Meintrup
Wetten-dorf
Reinke
Tollbach
Flas-kamp
Schulze-Linzel
Raestrup
Kahle
Hagemann
Laufkötter
Große Kortmann
Wiehe
Meier-Kord
Bödde
Kümelbecke
Werdecke
Axt-bach
Bellbach
Weppelbach
Nonnenbach
Hambach
Hamelbach
Bergelerbach
Bergeler Berg
Oelde-Bergeler
Flugplatz
Geist
Letter
Baarbach
Baune
Coesfeld
Brink-haus
Ringhoff
Kamp-herm
Hom-brink
Reminghorst
Große Mathmann
Spliethoff
Mers-mann
Zeller-hoff
Bodde
Erlemann
Ostarp
Menke
Lesting
Fresse
Kalthoff
Backmann
Budde-Holstedde
Lütke
Eversloh
Schulze-Eversloh
Oelde
Stromberg
Rheda
Wiedenbrück
Gewecken
Steppen
Batenhorst
Brücking
Hausen
Sunder
Pavenstädt

Link zur Legende

Link zum Blattschnitt

Regionalplan
OWL

Blatt 23

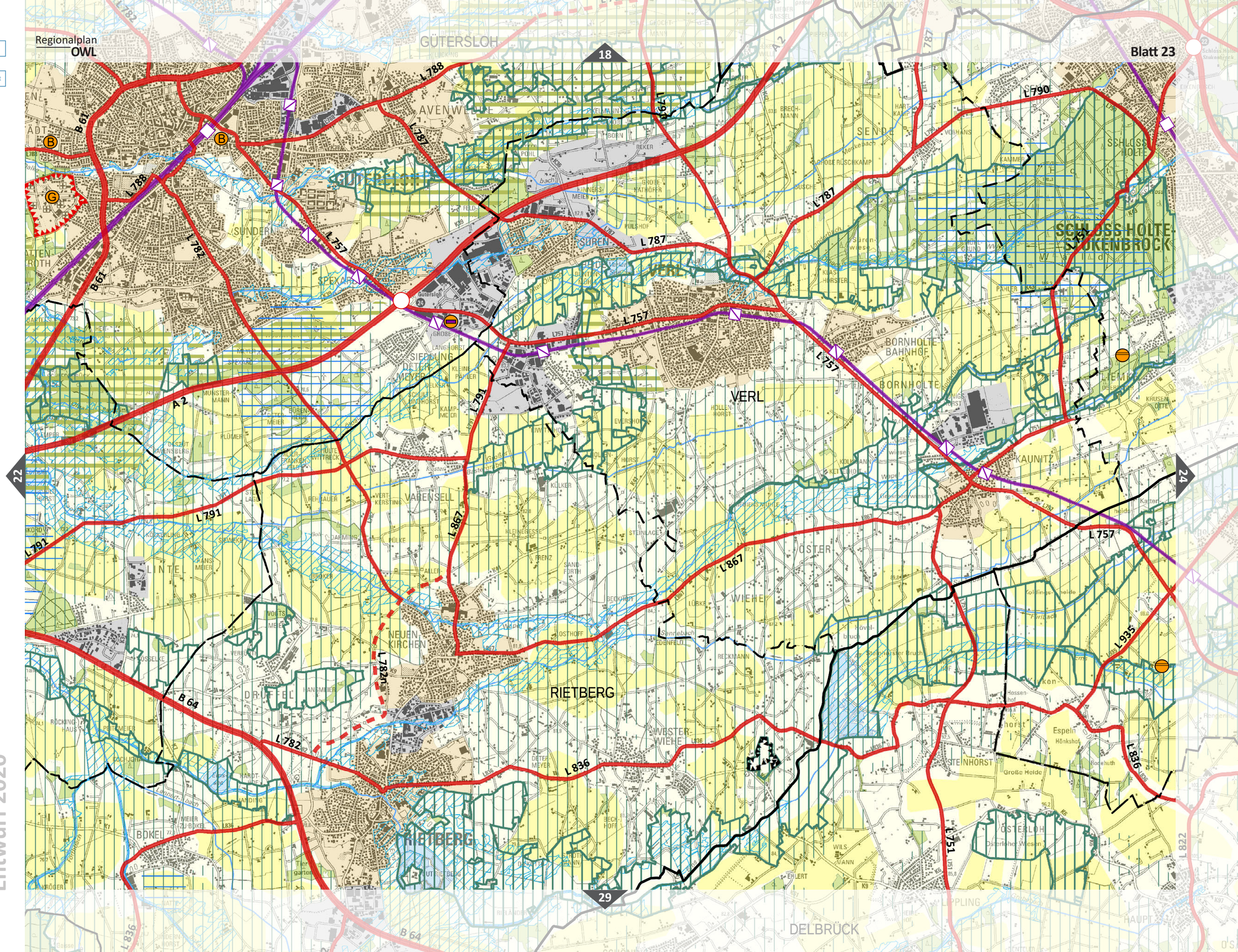

Entwurf 2020

Link zur Legende

Link zum Blattschnitt

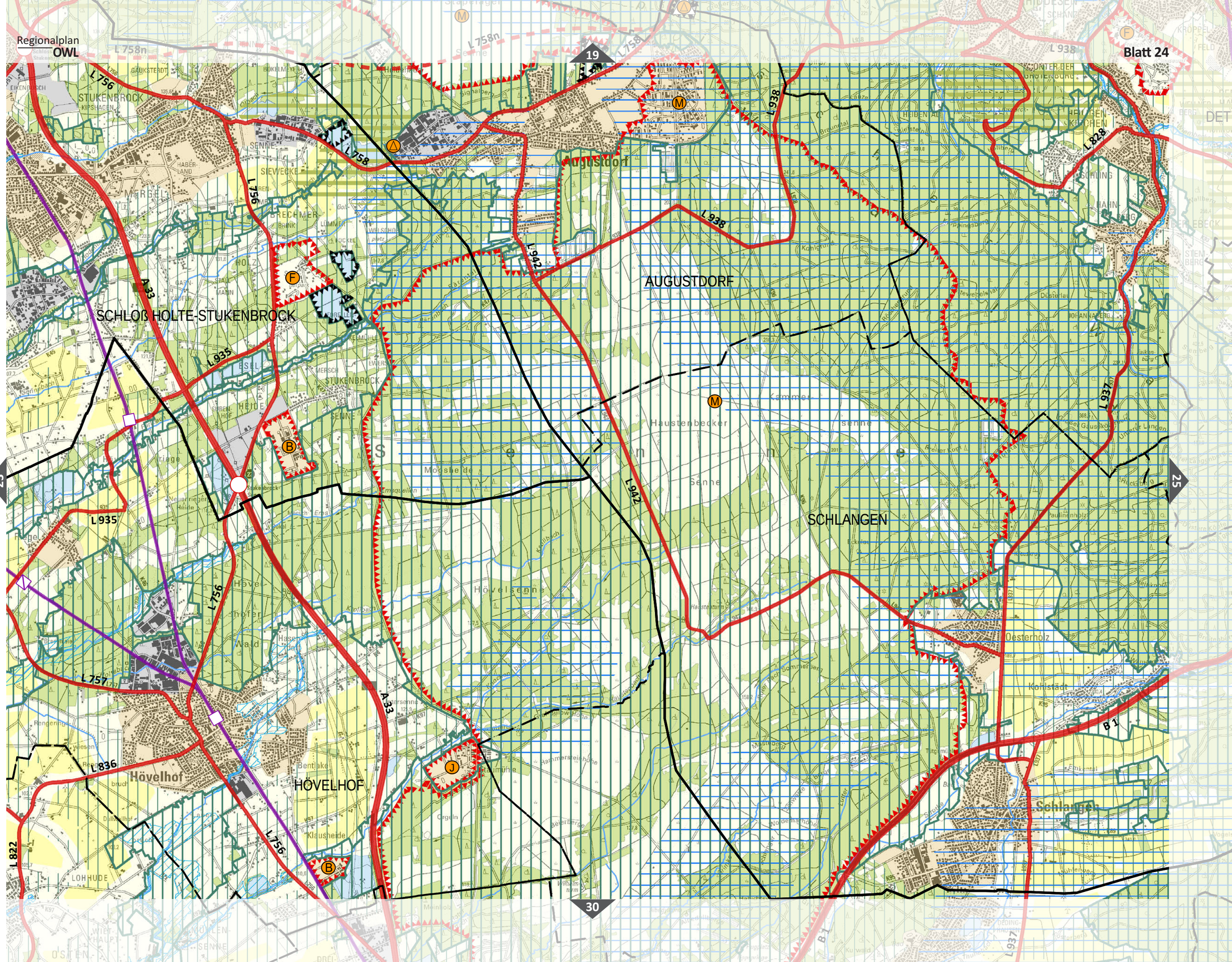

Entwurf 2020

Link zur Legende

Link zum Blattschnitt

Regionalplan
OWL

Blatt 25

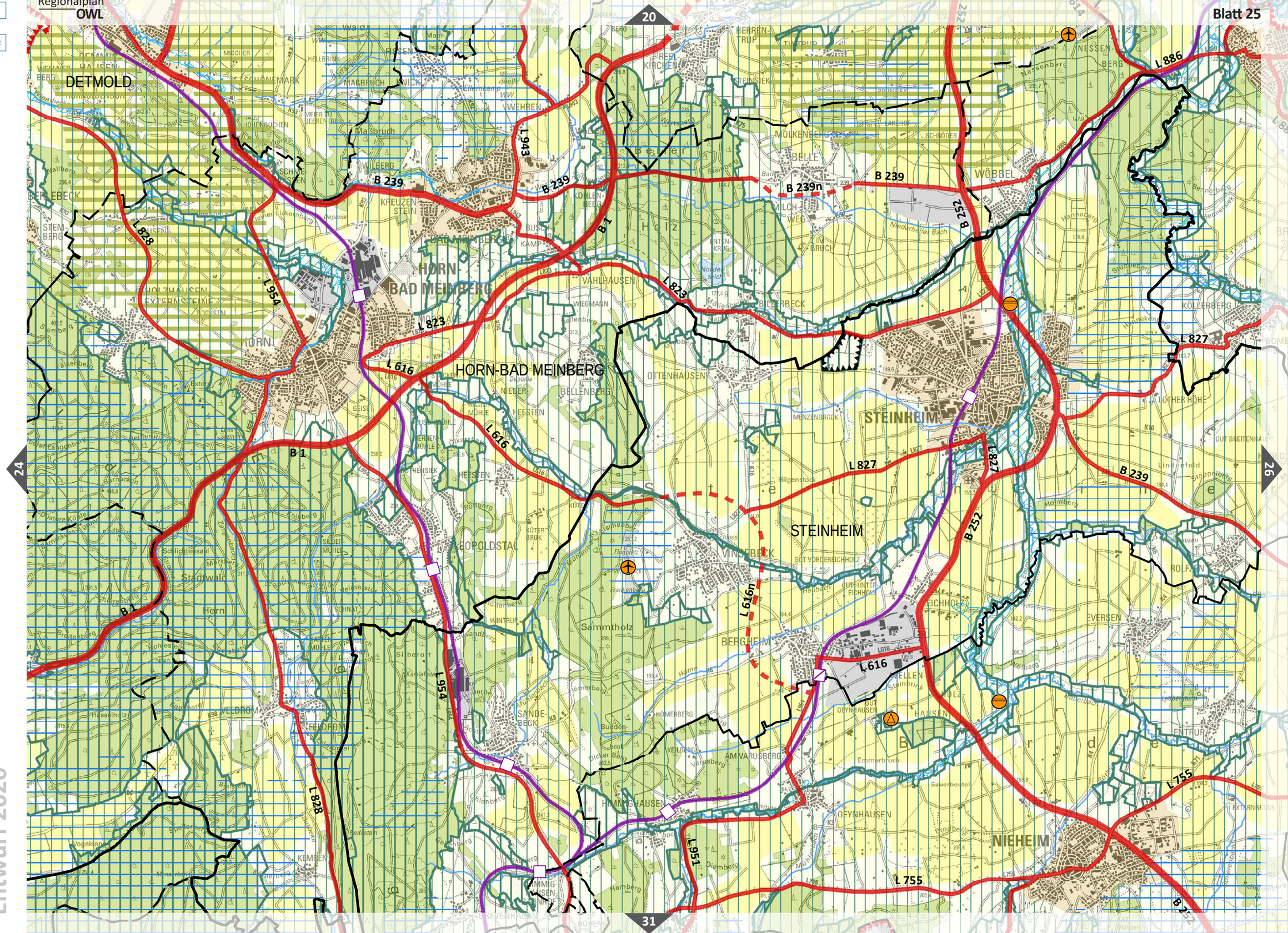

Entwurf 2020

Link zur Legende

Link zum Blattschnitt

Regionalplan
OWL

Blatt 26

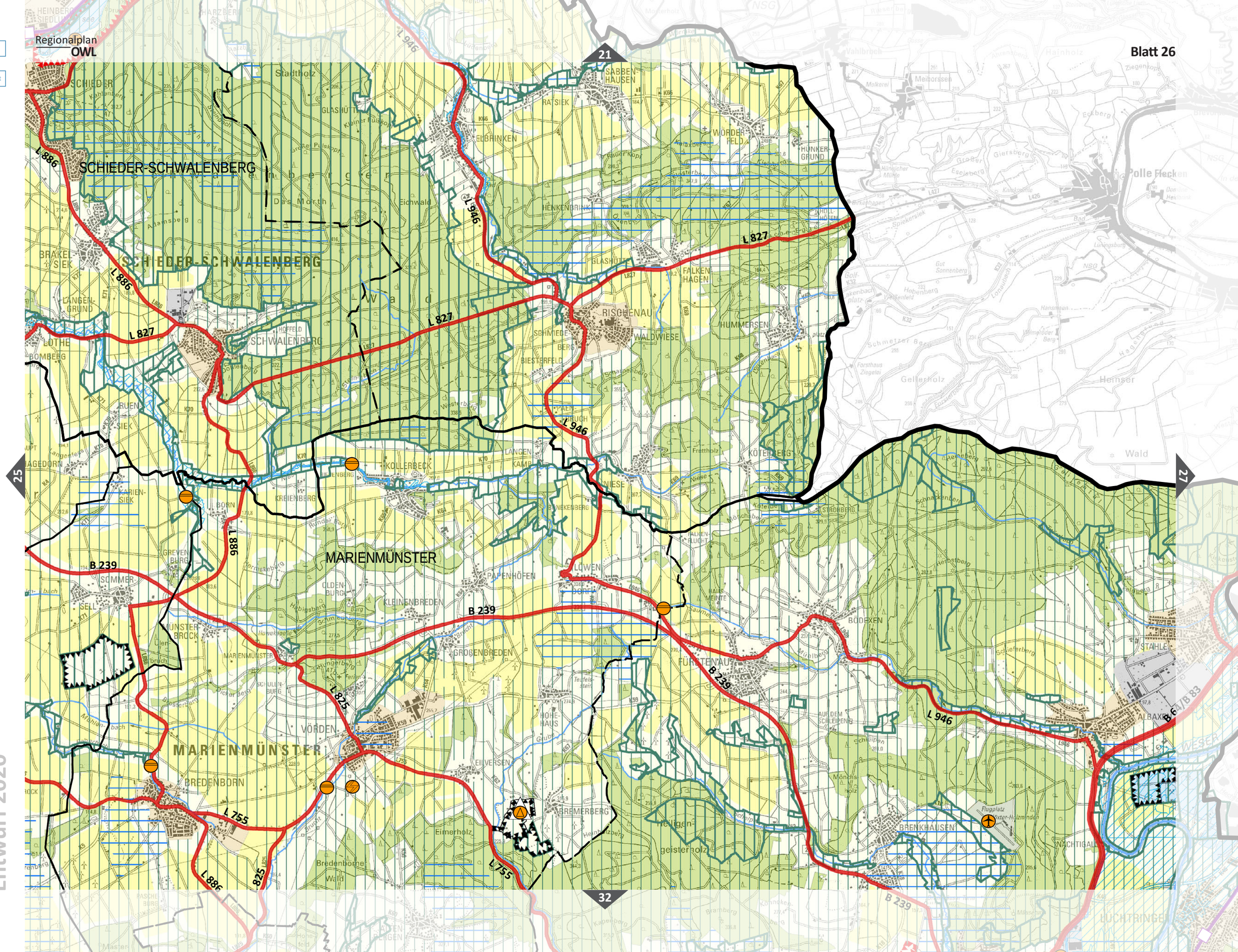

Entwurf 2020

Link zur Legende

Link zum Blattschnitt

Regionalplan OWL

Blatt 27

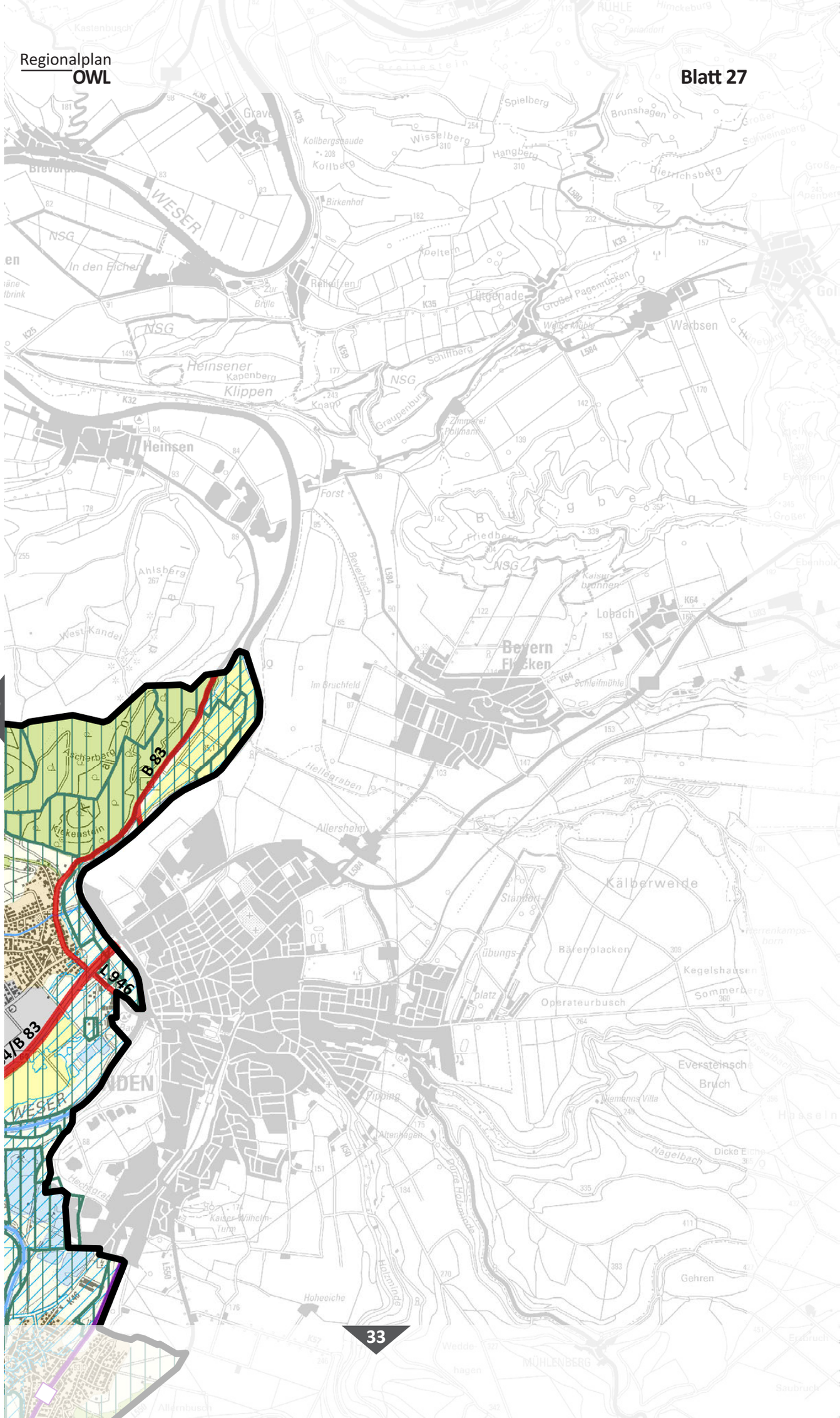

Entwurf 2020

Link zur Legende

Link zum Blattschnitt

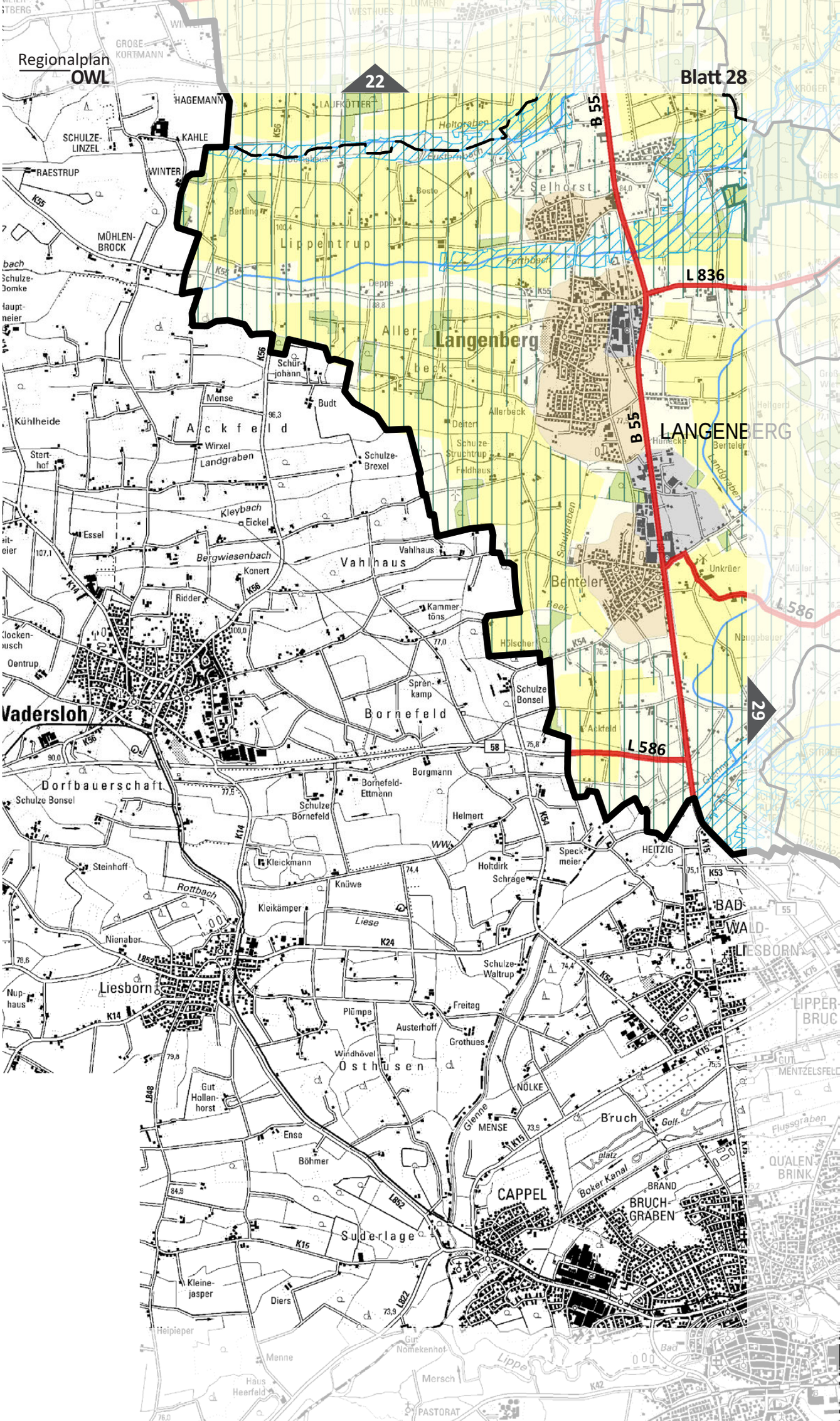

Entwurf 2020

Link zur Legende

Link zum Blattschnitt

Regionalplan
OWL

Blatt 29

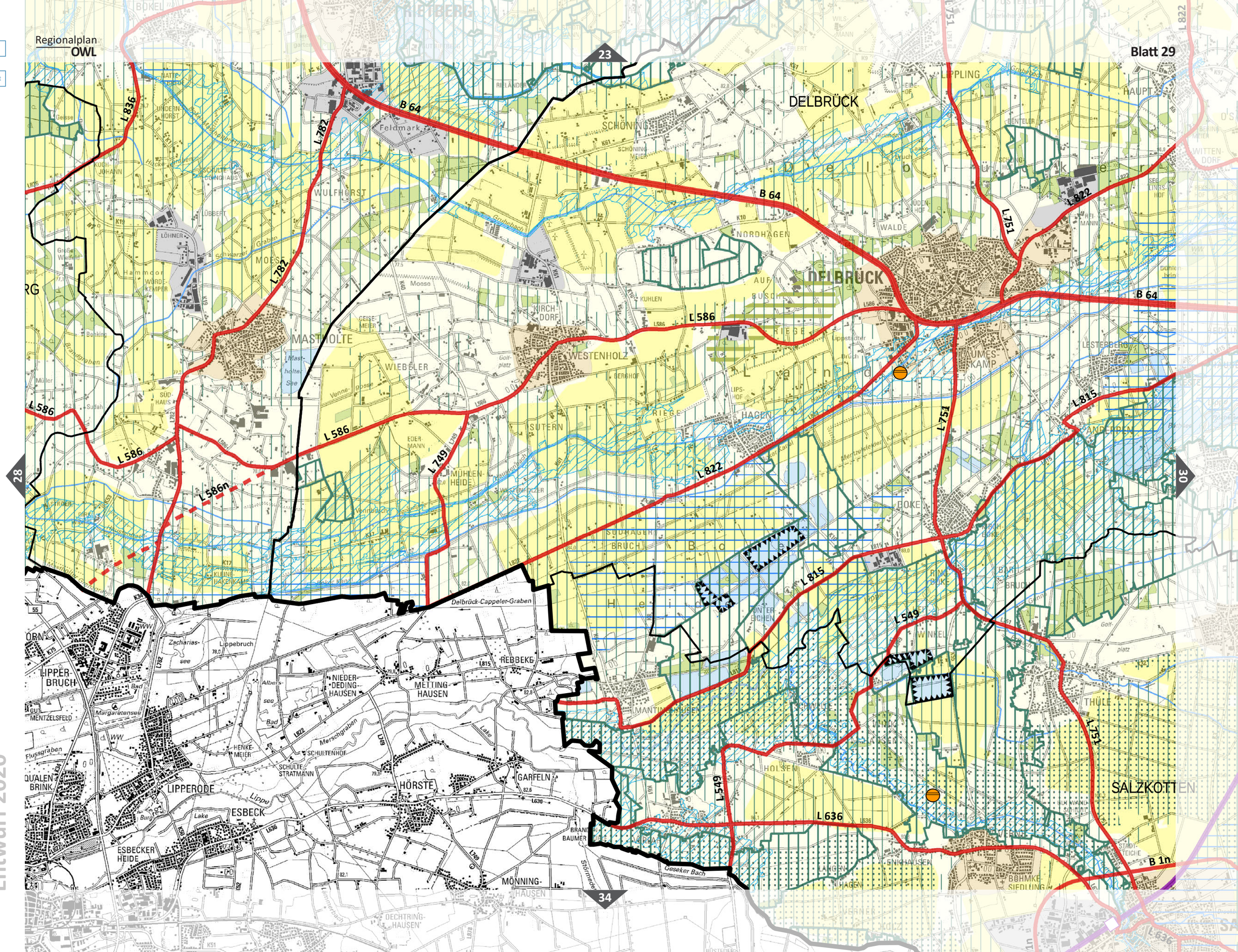

Entwurf 2020

Link zur Legende

Link zum Blattschnitt

Regionalplan
OWL

Blatt 30

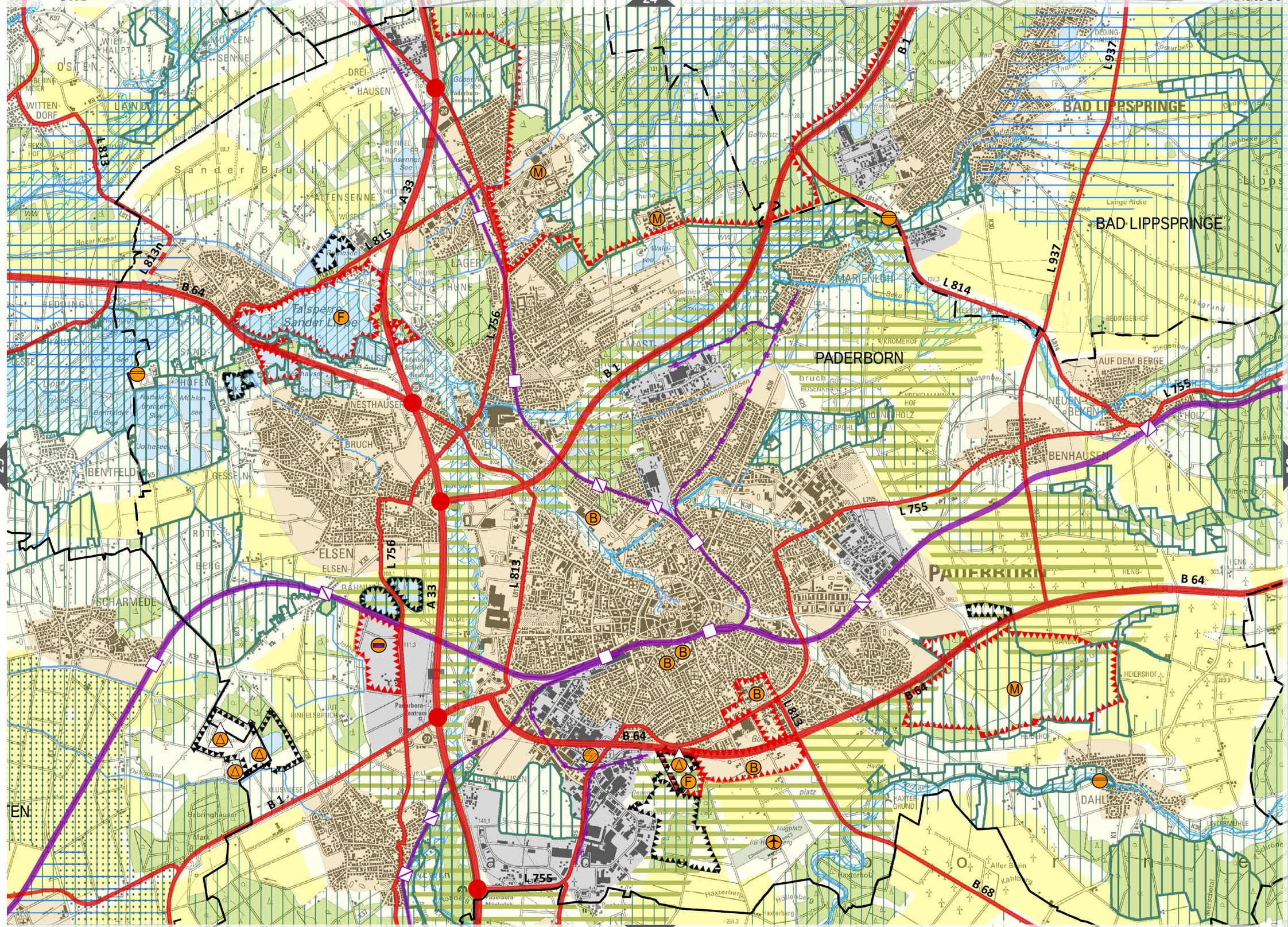

Link zur Legende

Link zum Blattschnitt

Regionalplan
OWL

Blatt 31

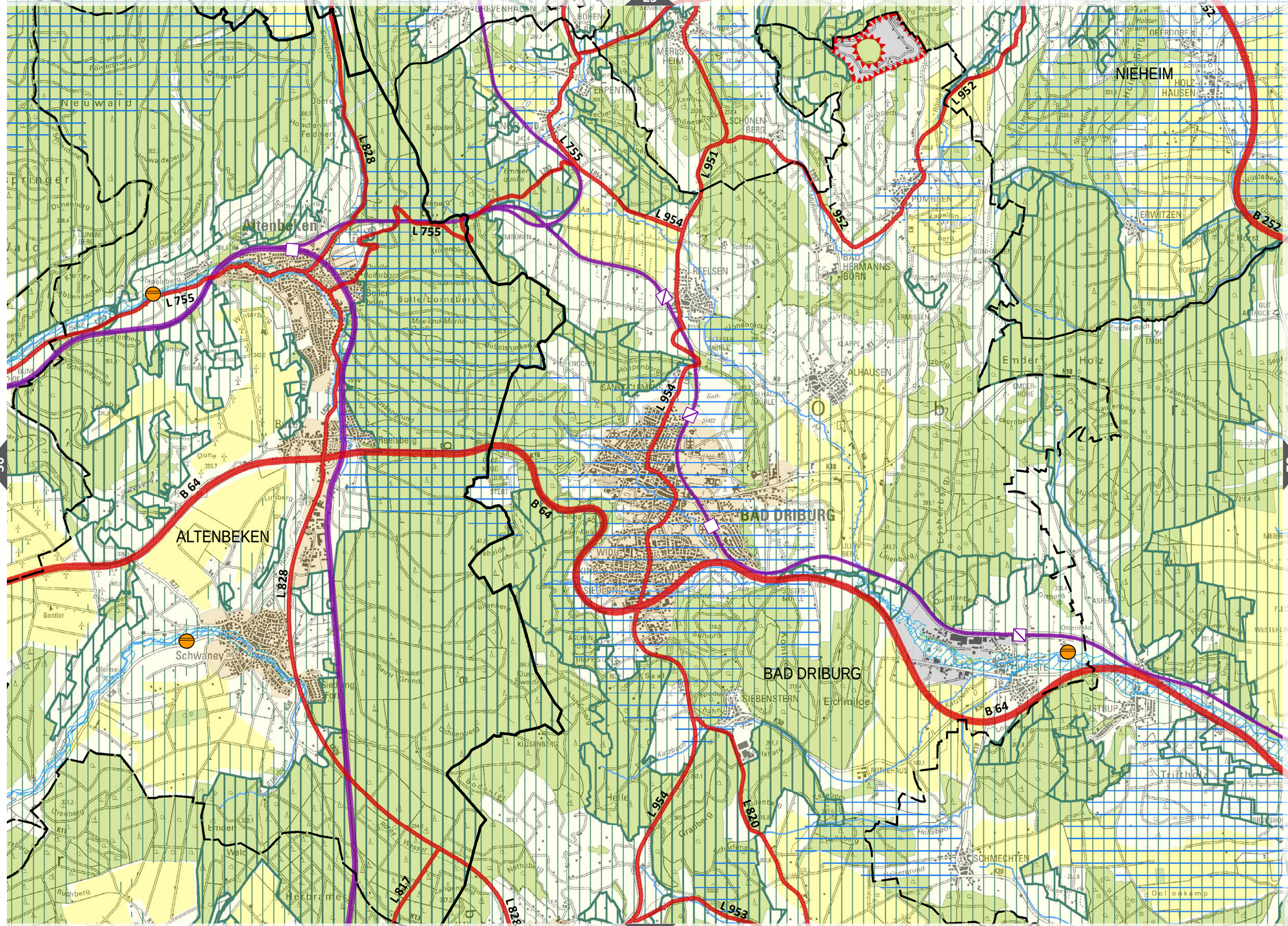

Entwurf 2020

Link zur Legende

Link zum Blattschnitt

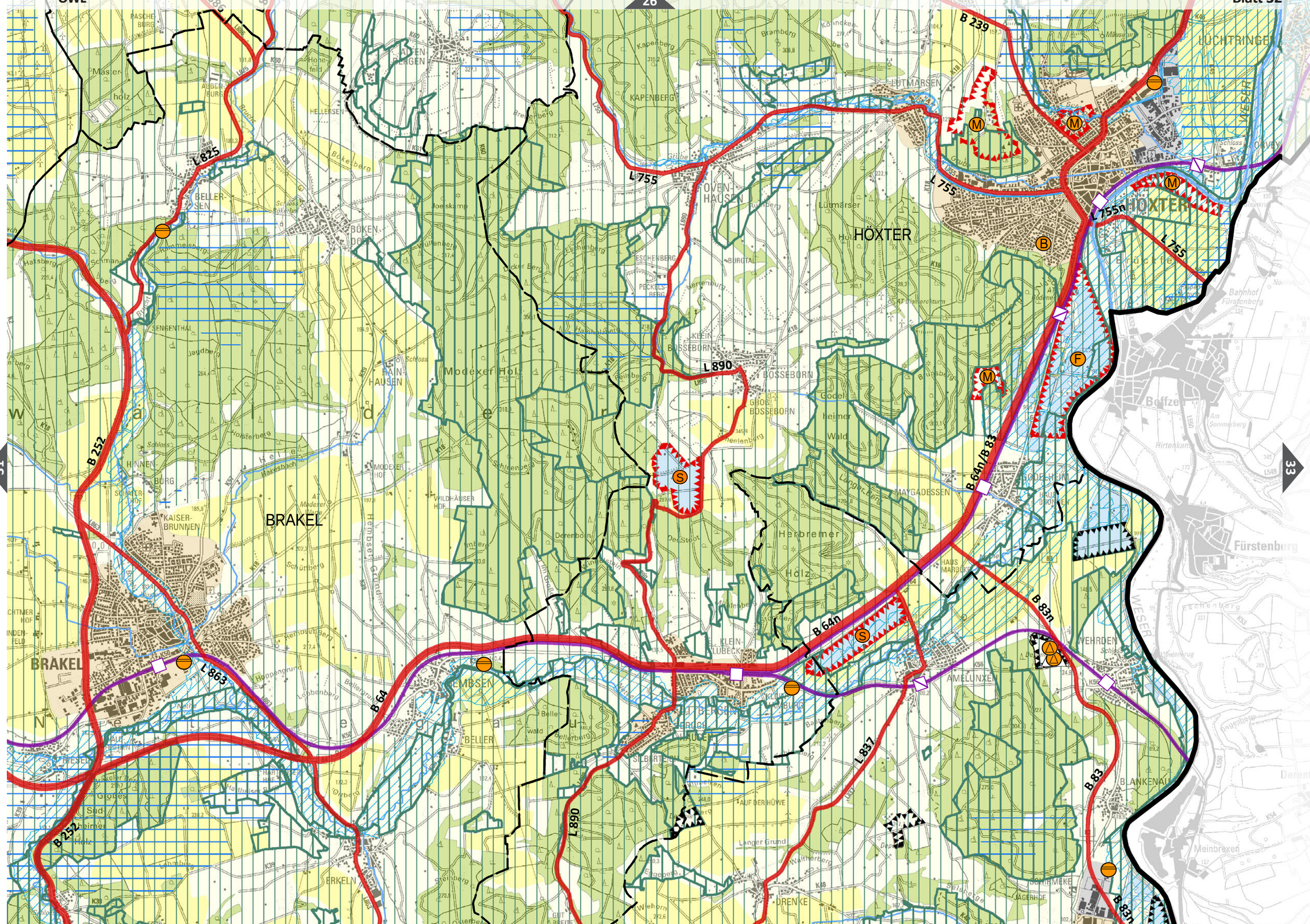

Entwurf 2020

Link zur Legende

Link zum Blattschnitt

Entwurf 2020

Link zur Legende

Link zum Blattschnitt

Regionalplan
OWL

Blatt 34

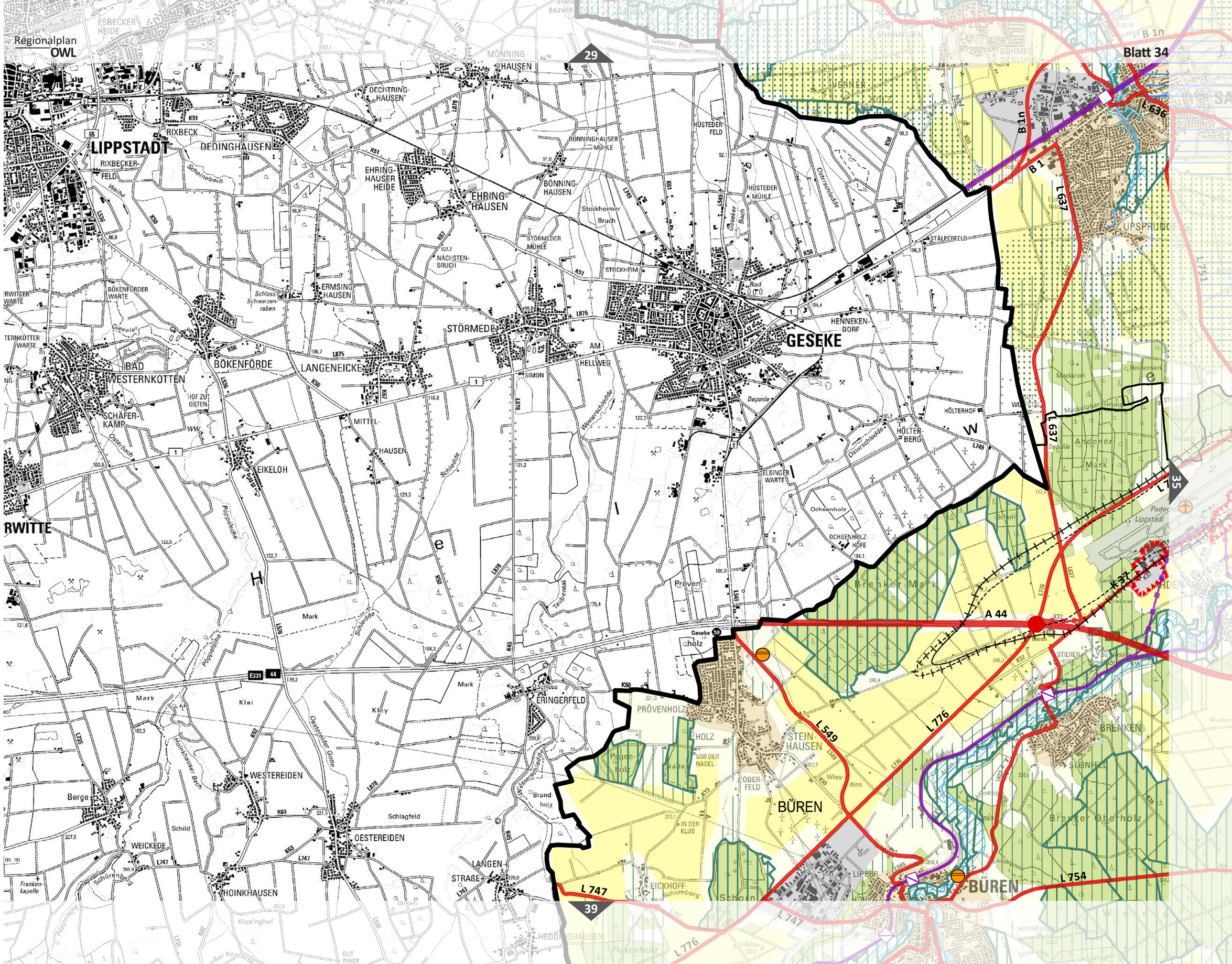

Entwurf 2020

Link zur Legende

Link zum Blattschnitt

Regionalplan
OWL

Blatt 35

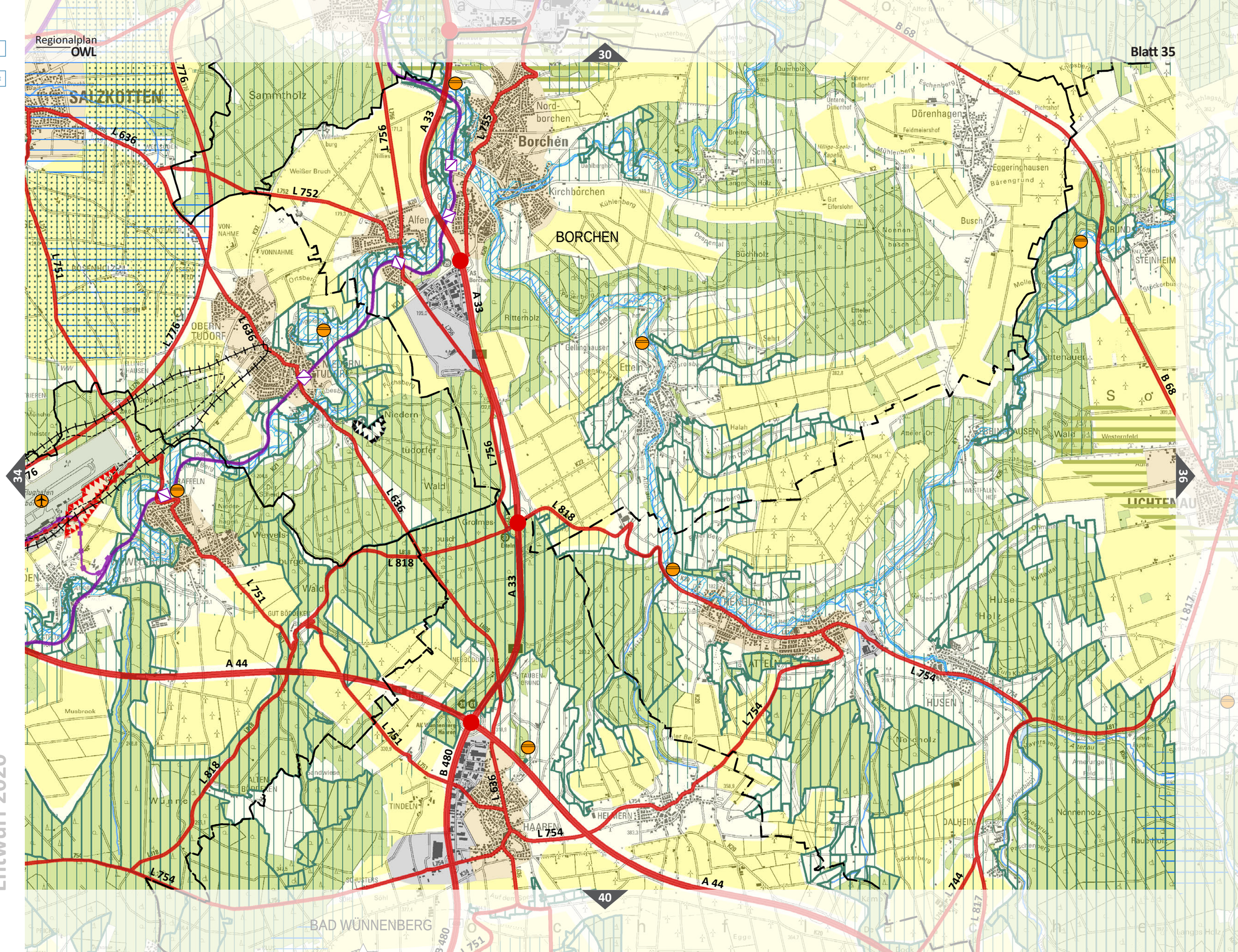

Entwurf 2020

Link zur Legende

Link zum Blattschnitt

Regionalplan
OWL

Blatt 36

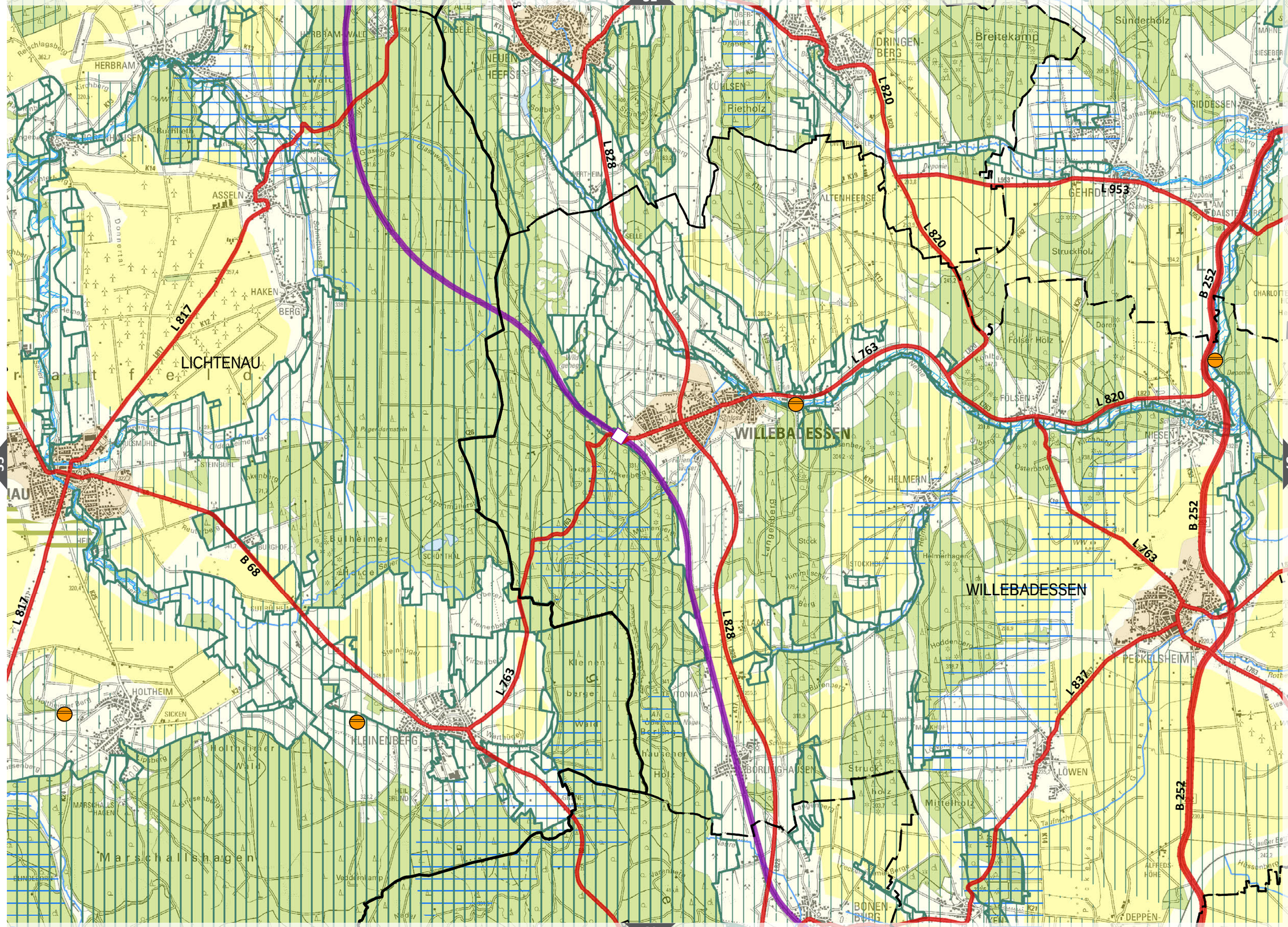

Entwurf 2020

Link zur Legende

Link zum Blattschnitt

Regionalplan
OWL

Blatt 37

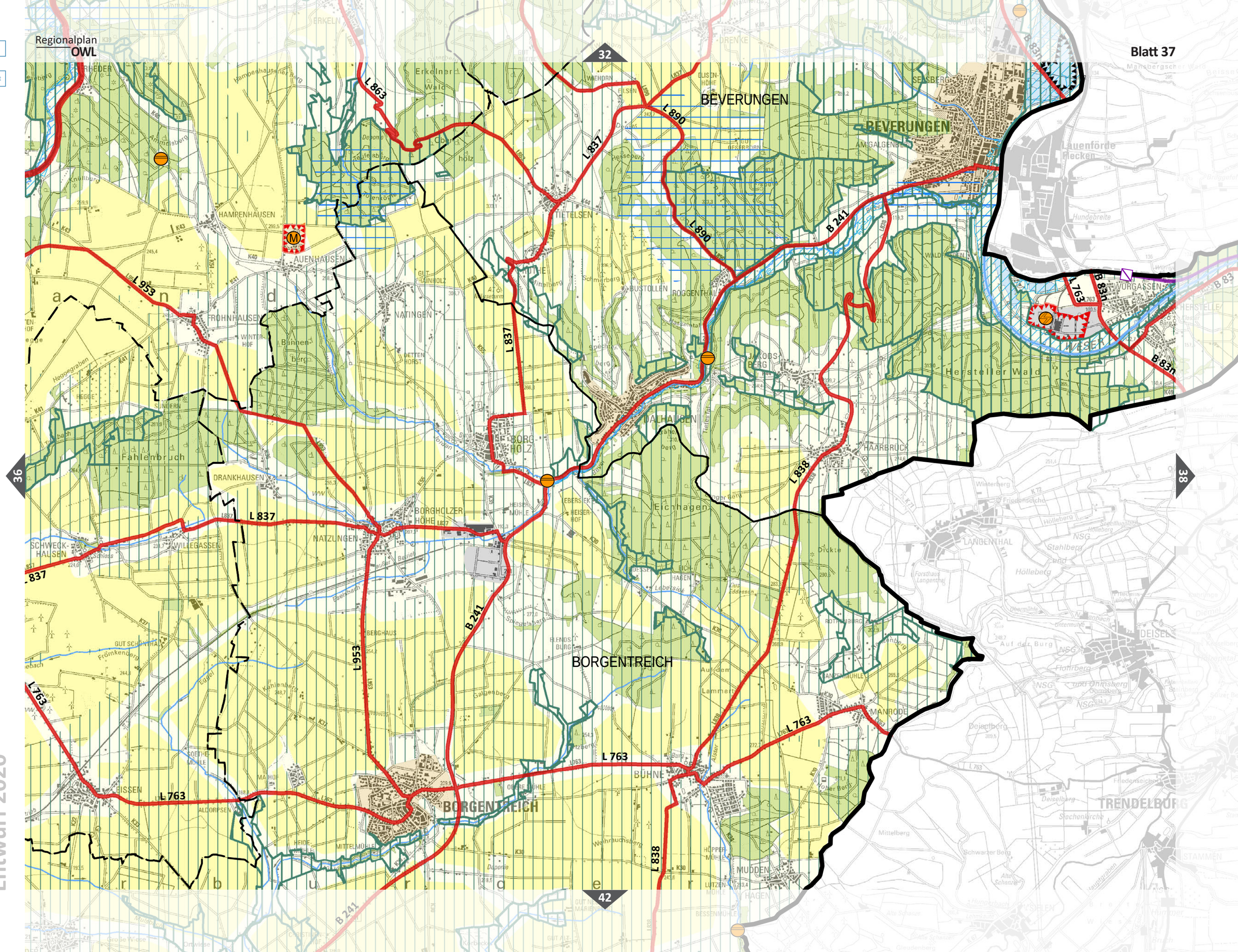

Entwurf 2020

Link zur Legende

Link zum Blattschnitt

Regionalplan OWL

33

Blatt 38

37

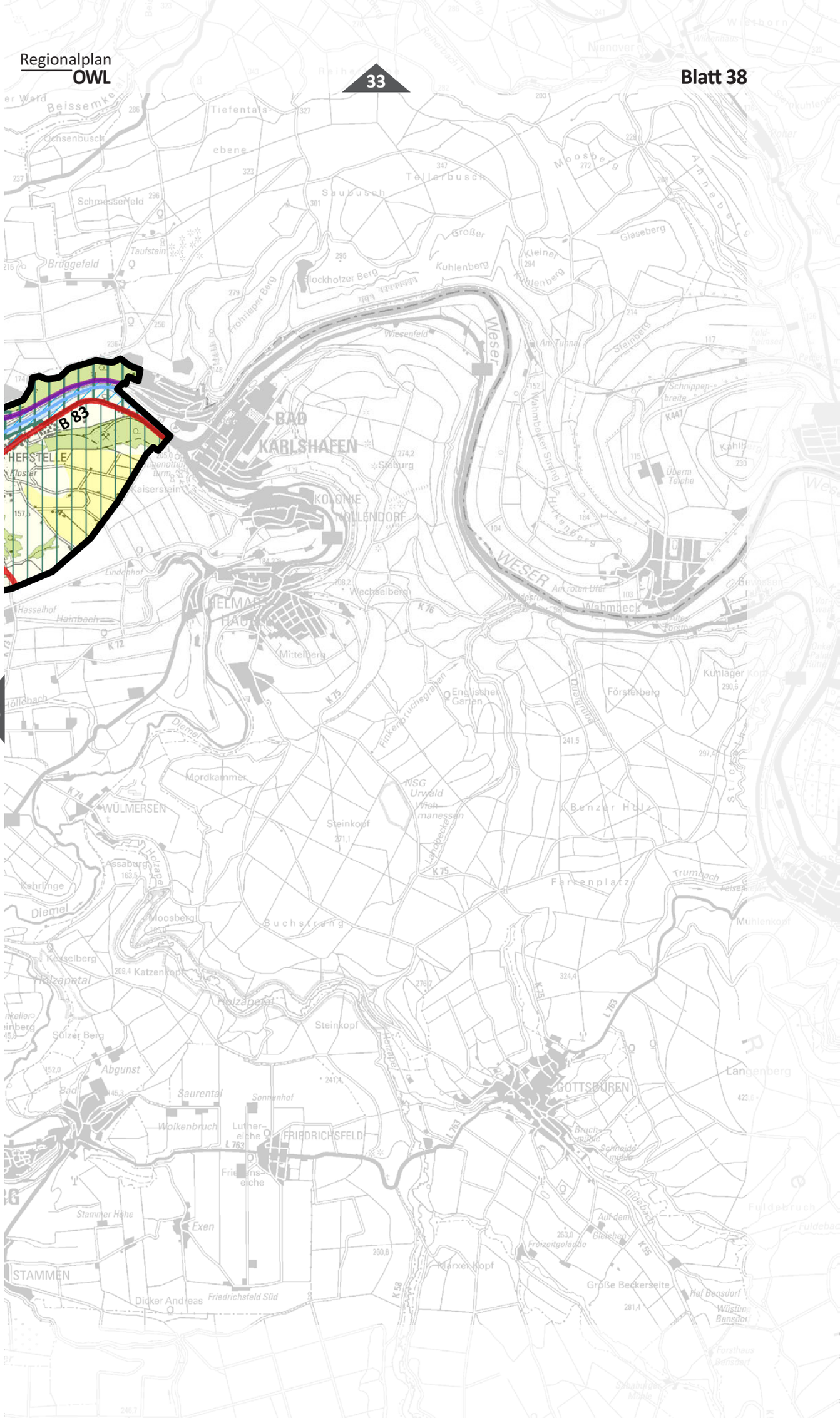

Entwurf 2020

Link zur Legende

Link zum Blattschnitt

Regionalplan OWL

Blatt 39

34

40

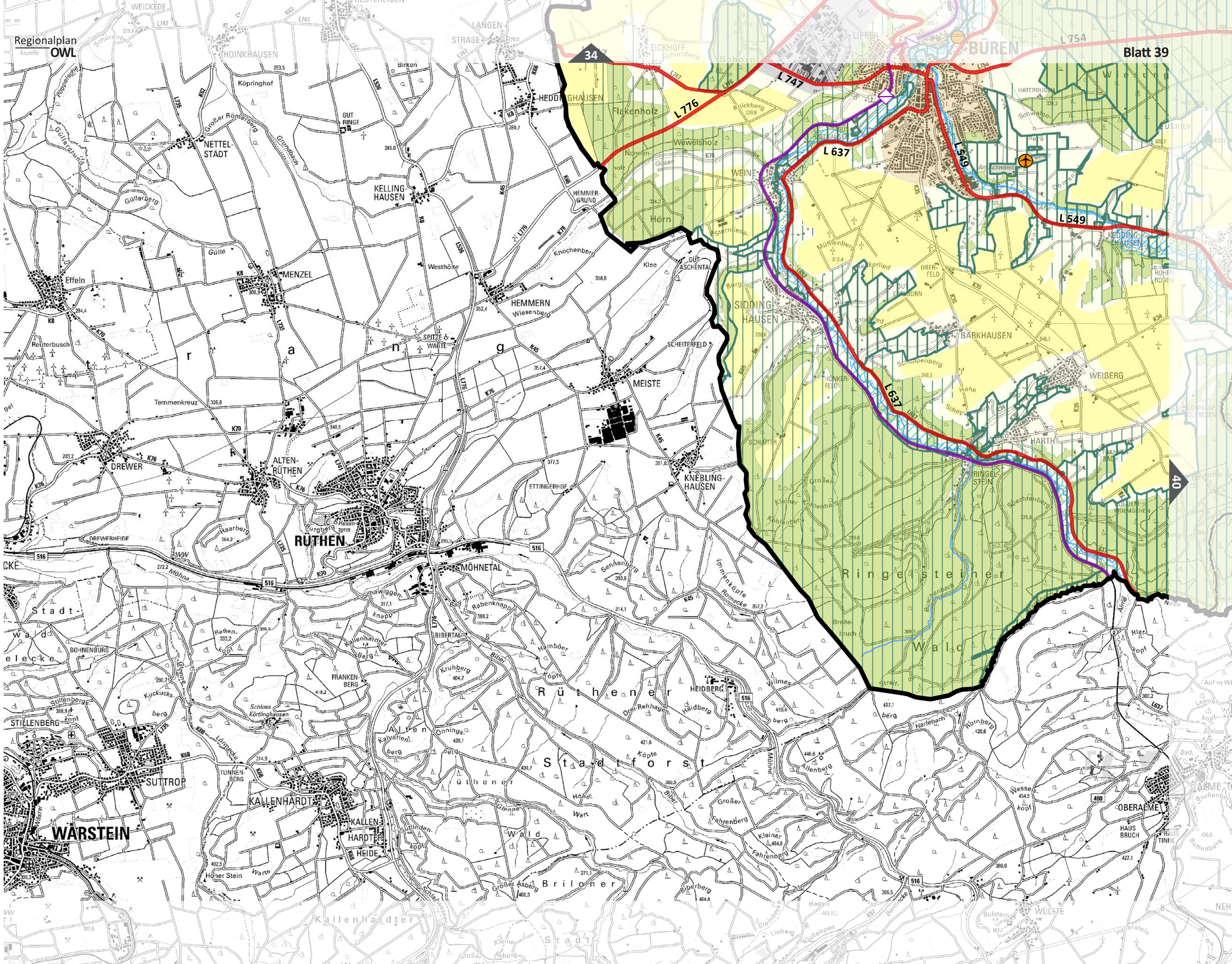

Entwurf 2020

Link zur Legende

Link zum Blattschnitt

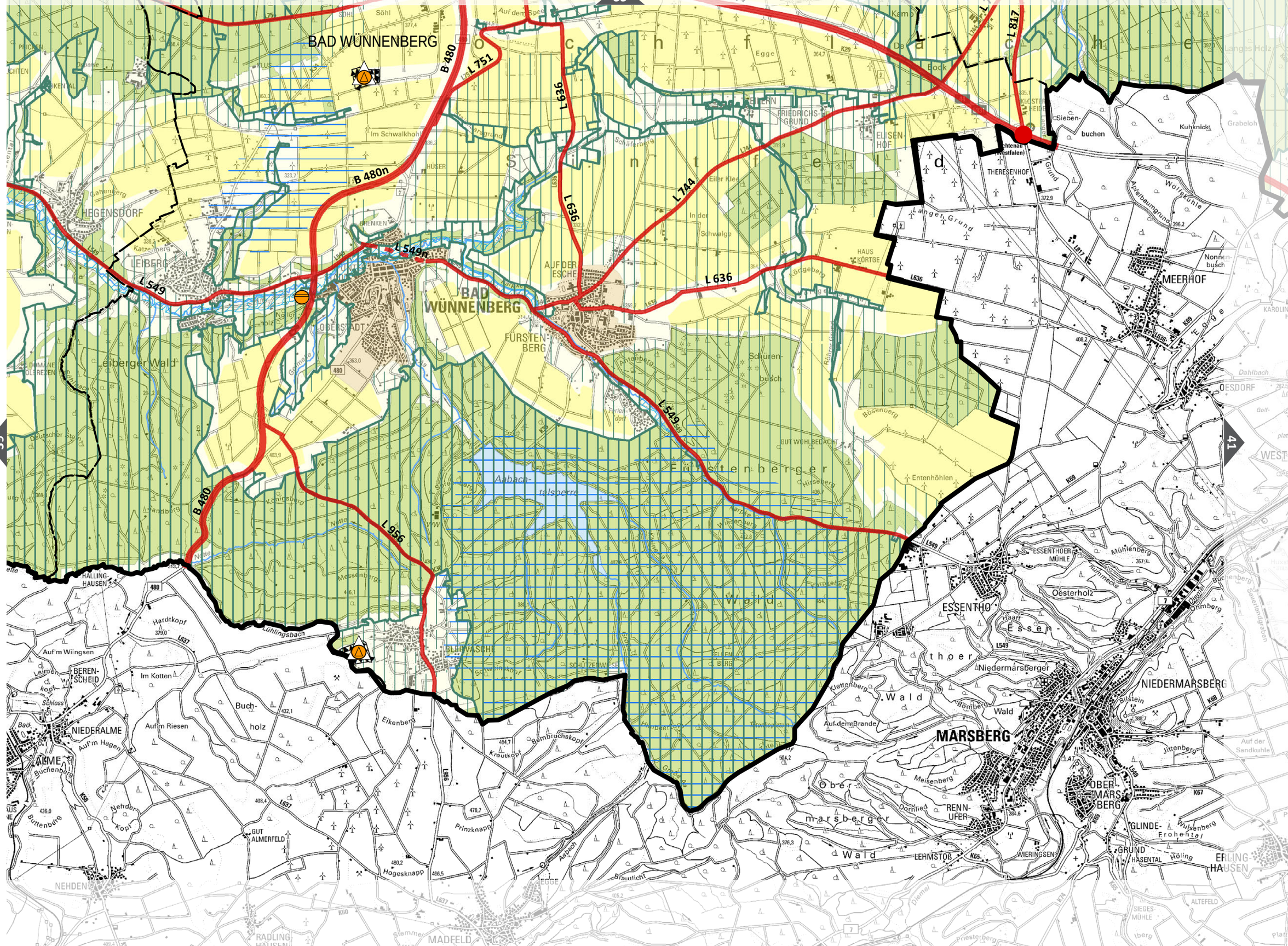
BAD WÜNNENBERG
B 480
L 751
L 639
L 636
L 744
L 817
B 480n
L 549n
L 549
L 956
HEGENSDORF
LEIBERG
BAD WÜNNENBERG
AUF DER ESCHE
FÜRSTENBERG
Leiberger Wald
Fürstenberger
Wald
Aabach-talsperre
THERESENHOF
MEERHOF
Siebenbuchen
Kuhknick
Langen Grund
Wolfskühle
Apfelbaumgrund
Nonnenbusch
Schuren-busch
HAUS KÖRTGE
ELISENHOF
FRIEDRICHS-GRUND
ESSENTHOER MÜHLE
ESSENTHOER
Oesterholz
Essenthoer
Niedermarsberger
Wald
NIEDERMARSBERG
MARSBERG
Ober-marsberger
Wald
RENN-UFER
OBER-MARSBERG
GLINDE-GRUND
HALLING-HAUSEN
BERENSCHEID
NIEDERALME
ALME
Buchholz
Im Kotten
Auf'm Riesen
Auf'm Hagen
Hardtkopf
Auf'm Wiingsen
GUT ALMERFELD
Hogesknapp
Prinzknapp
Eikenberg
Bembruchskopf
Krautkopf
Lühlingsbach
BLEIWÄSCHE
NEHDEN
RADLING-HAUSEN
MADFELD
OESDORF
ERLING-HAUSEN
LEHMSTOß
WIERINGSEN
Braunlicht
Auf dem Brande
Klettenberg
Bomberg
Meisenberg
Dornlied
Jittenberg
Wulsenberg
Mühlenberg
Ohmberg
Bilstein
Hölling
Frohental
Dahlbach
Golf-
Sauerlandgraben
Auf der Sandkuhle
Bosenberg
Entenhöhlen
Körtgeberg
Röhrenkopf
Schäferberg
Eiler Klee
In der Schwalge
Egge
Bock
Kamp
Langes Holz
Langer Grund
Grund
Ruhmecke
Hasental
Sieges-mühle
Altefeld
Priesterberg
Diemel
Stemmer
Gutscher Ste
Sandberg
Kaiserberg
Messenberg
Nette
Gahenberg
Katzenberg
Gemeinde
Lohnberg
Pfarrberg
Ferien-dorf
Hirsberg
Wiesenberg
Hardtsberg
Hinterberg
Tiefenkopfstein
Steinberg
Schwarzkopf
Schützenwiese
Elsen-berg
Grüne Ze
Kleiner Ze
Aabach
Ohl
Egge
Kleiner Ze
Bad
Schloss
Leimen-Kopf
Buttenberg
Nehder Kopf
Buchenberg
Katzenberg
Gahenberg
Brenken
Huser
Im Schwalkohl
Söhl
Auf den Spee
Pricken
Klus
Jenome
Kloster-heide
Langes Holz
Bock
Egge
Schäferberg
Eiler Klee
In der Schwalge
Körtgeberg
Röhrenkopf
Schuren-busch
Bosenberg
Entenhöhlen

Link zur Legende

Link zum Blattschnitt

Regionalplan
OWL

36

Blatt 41

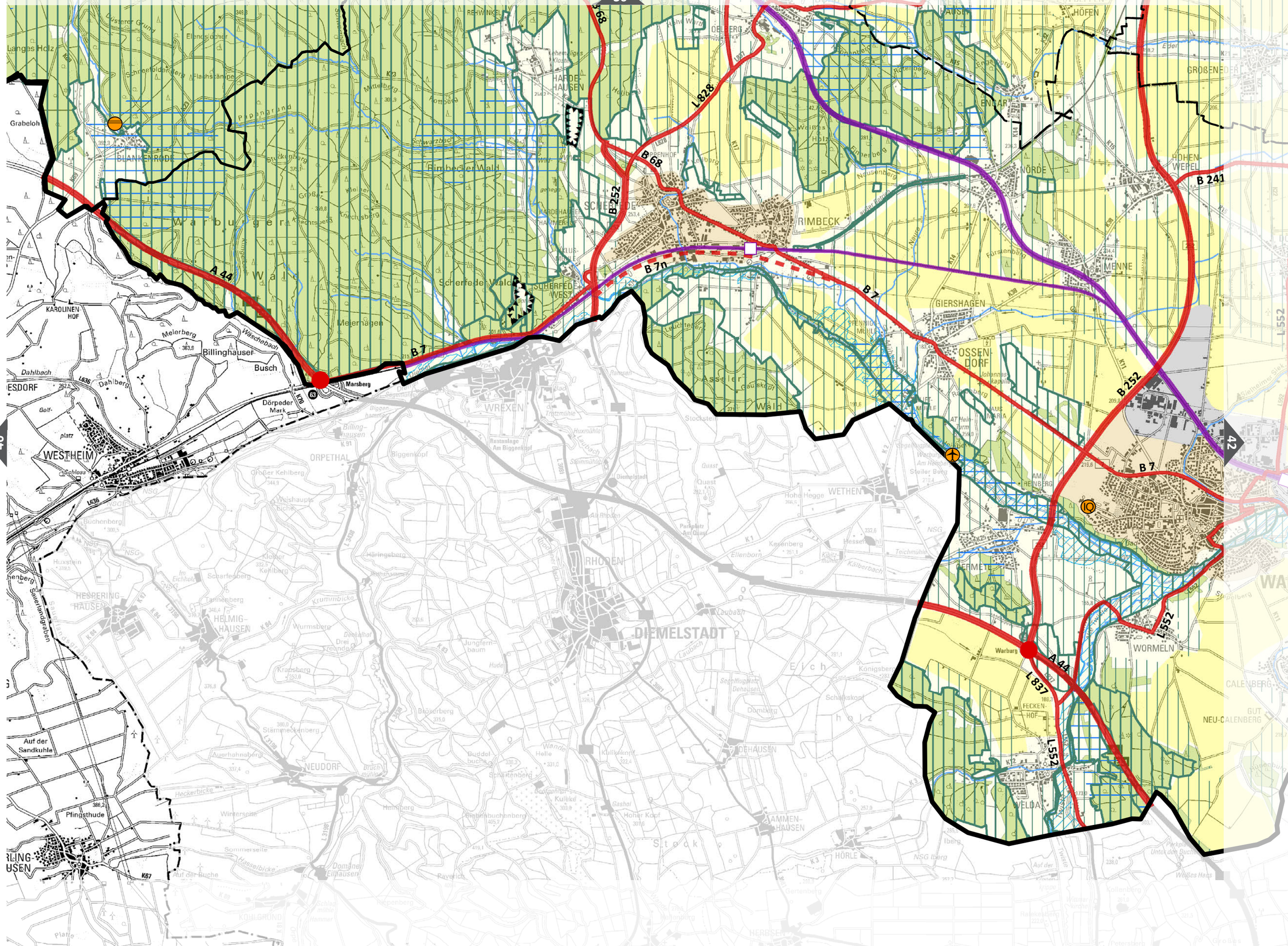

40

42

Entwurf 2020

Link zur Legende

Link zum Blattschnitt

Regionalplan
OWL

37

Blatt 42

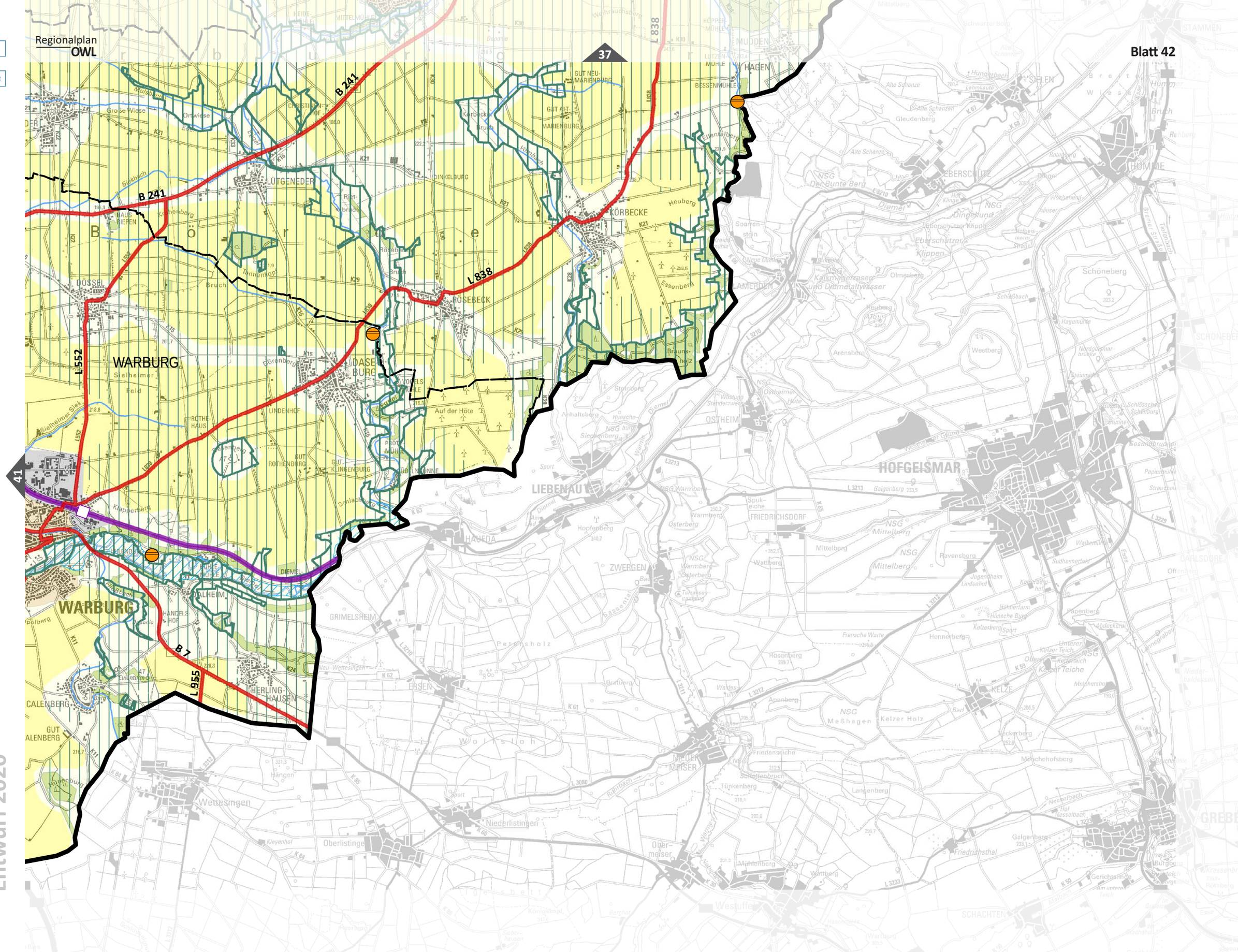
B 241
B 241
L 838
L 552
L 955
B 7
WARBURG
WARBURG
LÜTGENEDER
DÖSSEL
KÖRBECKE
ROSEBECK
DASEBURG
LIEBENAU
HAUEDA
ZWERGEN
GRIMELSHEIM
ERSEN
THERLING-HAUSEN
CALENBERG
GUT CALENBERG
Wettesingen
Niederlistingen
Oberlistingen
Ober-meiser
NIEDER-MEISER
Westuffeln
HOFGEISMAR
FRIEDRICHSDORF
KELZE
OSTHEIM
LAMERDEN
EBERSCHÜTZ
HÜMME
SIELEN
HAGEN
MÜDEN
SCHACHTEN
Friedrichsthal
Burgold
Schöneberg
Heuberg
Essenberg
Braun-holz
Auf der Höte
Klappenberg
Sielheimer Feld
Sielheimer Siek
Diemel
Kalkmagerrasen und Diemelalttwässer
NSG Der Bunte Berg
NSG Dingelkunt
Eberschützer Klippen
NSG Meßhagen
Kelzer Holz
Kelzer Teiche
Westberg
Arensberg
Olmesberg
Ravensberg
Mittelberg
Hennerberg
Rosenberg
Apenberg
Mühlenberg
Wattberg
Langenberg
Tünkenberg
Galgenberg
Petersholz
Wolfsloh
Königskoot
Gerichtslinde
Papenberg
Kelzerberg
Steinberg
Anhaltberg
Hopfenberg
Warmberg
Osterberg
Gleudenberg
Alte Schanzen
Alte Schanze
Lehmkaute
Hunnerbach
Rotesberg
Diemel
Schießbach
Hagemühle
Nordgeismar brücke
Schlösschen Schönberg
Brunnen
Gesundbrunnen
Papiermühle
Sudheimerfahrt
Walkemühle
Essebrücke
Bremer Siek
Tiefenbach
Frensche Warte
Hühnerfarm
Hünsche Burg
Jugendheim Lindenhof
Keilerberg
Sport
Friedenseiche
Schattenbruch
Nesselbach
Tiefe Nesselbach
Frensche Warte
Wartberg
Spukteiche
Galgenberg
Westhofer Grund
Westsiek
Westsiek
Westsiek