



# Zeichnerische Festlegungen

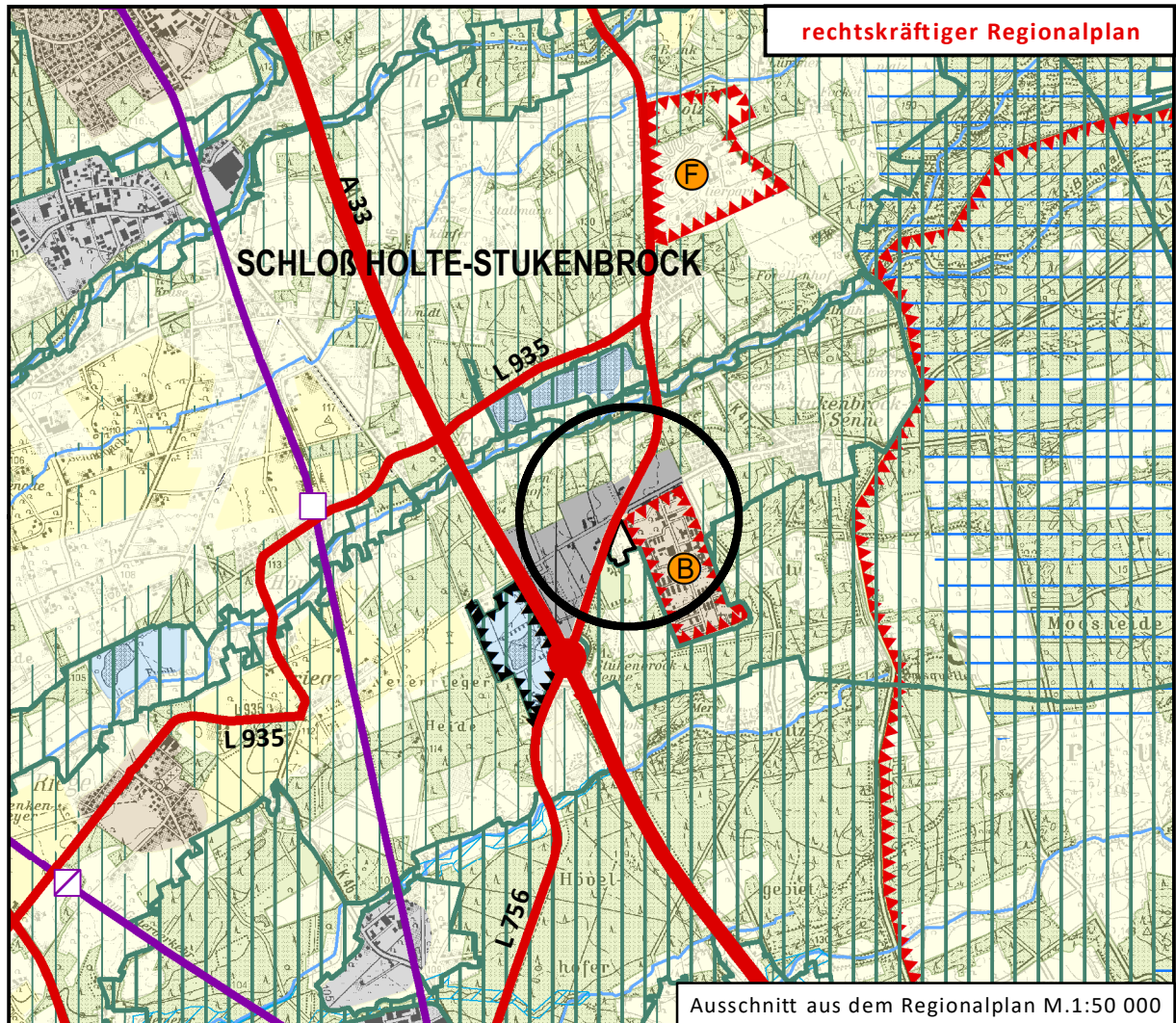
für die 3. Änderung des Regionalplans OWL

**Anlage 1**

Drucksache Nr. RR-4/2025









### 3. ÄNDERUNG (Entwurf) des Regionalplanes OWL

auf dem Gebiet der Stadt Schloß Holte-Stukenbrock



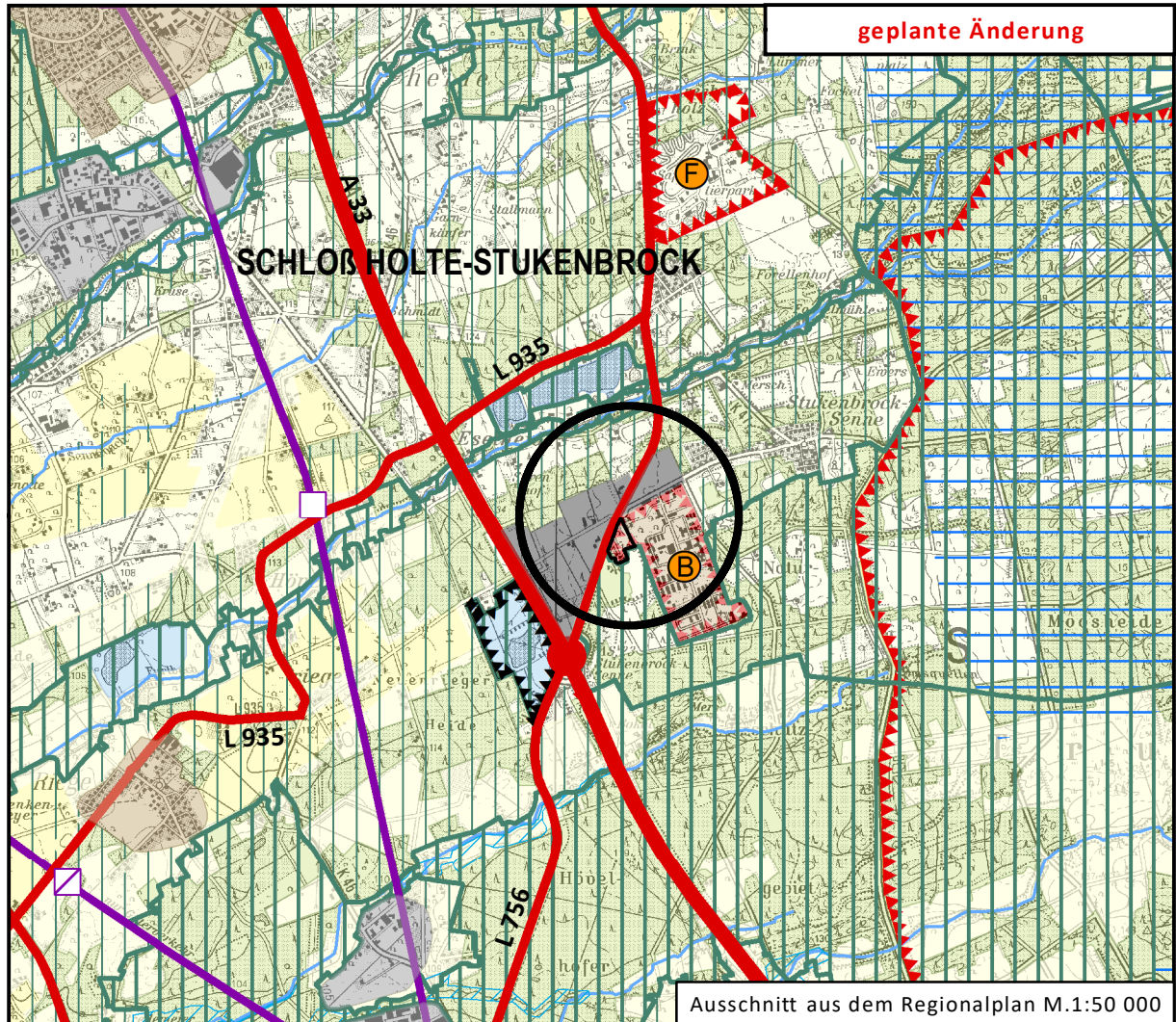
Der Änderungsbereich ist durch ein schwarzes Kreissymbol und eine schwarze Umrandung des Bereichs gekennzeichnet.

#### LEGENDE

	ASB für zweckgebundene Nutzungen		Schutz der Natur
	Bereiche für gewerbliche und industrielle Nutzungen (GIB) mit regionaler Bedeutung		Schutz der Landschaft und landschaftsorientierte Erholung
	Allgemeine Freiraum- und Agrarbereiche		Straßen für den vorw. überregionalen und regionalen Verkehr
	Waldbereiche		Einrichtungen des Bildungswesens

### 3. ÄNDERUNG (Entwurf) des Regionalplanes OWL

auf dem Gebiet der Stadt Schloß Holte-Stukenbrock



Der Änderungsbereich ist durch ein schwarzes Kreissymbol und eine schwarze Umrandung des Bereichs gekennzeichnet.

#### NEUDARSTELLUNG



ASB für zweckgebundene Nutzungen

#### RÜCKNAHME



Freiraum- und Agrarbereiche



Schutz der Landschaft und  
landschaftsorientierter Erholung