







-  Fahrbahn
-  Haltestelle
-  Gehweg
-  Bodenindikatoren
-  Parkstreifen (nur nachrichtlich)
-  Straßenbaum (nur nachrichtlich)

HSV ING.-BÜRO FÜR STADTVERKEHRSPLANUNG
 DIPL.-ING. HARTMUT HARNISCH
 33739 BIELEFELD BELZWEG 36B
 TELEFON 05206/ 7057820

moBiel gesehen: Bielefeld,
 gez. ppa. Steinbrecher gez. i.V. Artschwager

STADT BIELEFELD
 AMT FÜR VERKEHR
 - 660.22 - Verkehrswegeplanung

Genehmigungsplanung
Stadtbahnlinie 1
Umbau Hauptstraße
 zwischen nördl. Gaswerkstr. und Jenaer Str.

Lageplan Blatt 4 Stat. 0+900 - 1+225,22	Maßstab	1:500	Datum	Name
	Plan Nr. 16736-104	bearb.	07/17	HA/DG
		gez.	07/17	DG
		gepr.	07/17	HA
BZV		aufgestellt		Brackwede
gez. i.A. Dietz	660.22	gez. i.A. Hovermann	gez. Thiel	