









-  Fahrbahn
-  Haltestelle
-  Gehweg
-  Bodenindikatoren
-  Parkstreifen (nur nachrichtlich)
-  Straßenbaum (nur nachrichtlich)

HSV **ING.-BÜRO FÜR STADTVERKEHRSPLANUNG**
DIPL.-ING. HARTMUT HARNISCH
 33739 BIELEFELD BELZWEG 36B
 TELEFON 05206/ 7057820

gesehen:
Bielefeld,
moBiel
 gez. ppa. Steinbrecher gez. i.V. Artschwager

 **STADT BIELEFELD**
AMT FÜR VERKEHR
 - 660.22 - Verkehrswegeplanung

Genehmigungsplanung
Stadtbahnlinie 1
Umbau Hauptstraße
 zwischen nördl. Gaswerkstr. und Jenaer Str.

Lageplan Blatt 3 Stat. 0+600 - 0+900	Maßstab 1:500	Datum bearb. 07/17	Name HA/DG
	Plan Nr. 16736-103	gez. 07/17	DG
		gepr. 07/17	HA
		BZV	Brackwede
660.2	660.22	aufgestellt	
gez. i.A. Dietz	gez. i.A. Hovermann	gez. Thiel	