








Legende

-  schematisierter Straßenverlauf
-  Abgrenzung Untersuchungsgebiet
-  Einzelbeobachtungen ohne Hinweis auf ein Revierzentrum (Nest)
-  Brutverdacht
-  Brutnachweis
-  Kiebitz Erstgelege
-  Kiebitz Nachgelege

Arten

- Mb Mäusebussard
- Tf Turmfalke
- Sp Sperber
- Rm Rotmilan
- Rb Rebhuhn
- Ki Kiebitz
- Se Schleiereule
- Wkz Waldkauz
- Stk Steinkauz
- Ssp Schwarzspecht
- Rs Rauchschwalbe
- M Mehlschwalbe
- Fe Feldsperling
- Rdr Ringdrossel

Projekt: Nördliche Entlastungsstraße Herzebrock Fachgutachten Avifauna	
Auftragnehmer: Dipl.-Geogr. Michael Schwartz Oststraße 36 48231 Warendorf 02581/927338	
Thema: Fundpunktkarte Avifauna	Nr. 1
Maßstab 1 : 8.000	Mai 2014
Auftraggeber: Gemeinde Herzebrock-Clarholz Der Bürgermeister Planen, Bauen und Umwelt Am Rathaus 1 33442 Herzebrock-Clarholz	