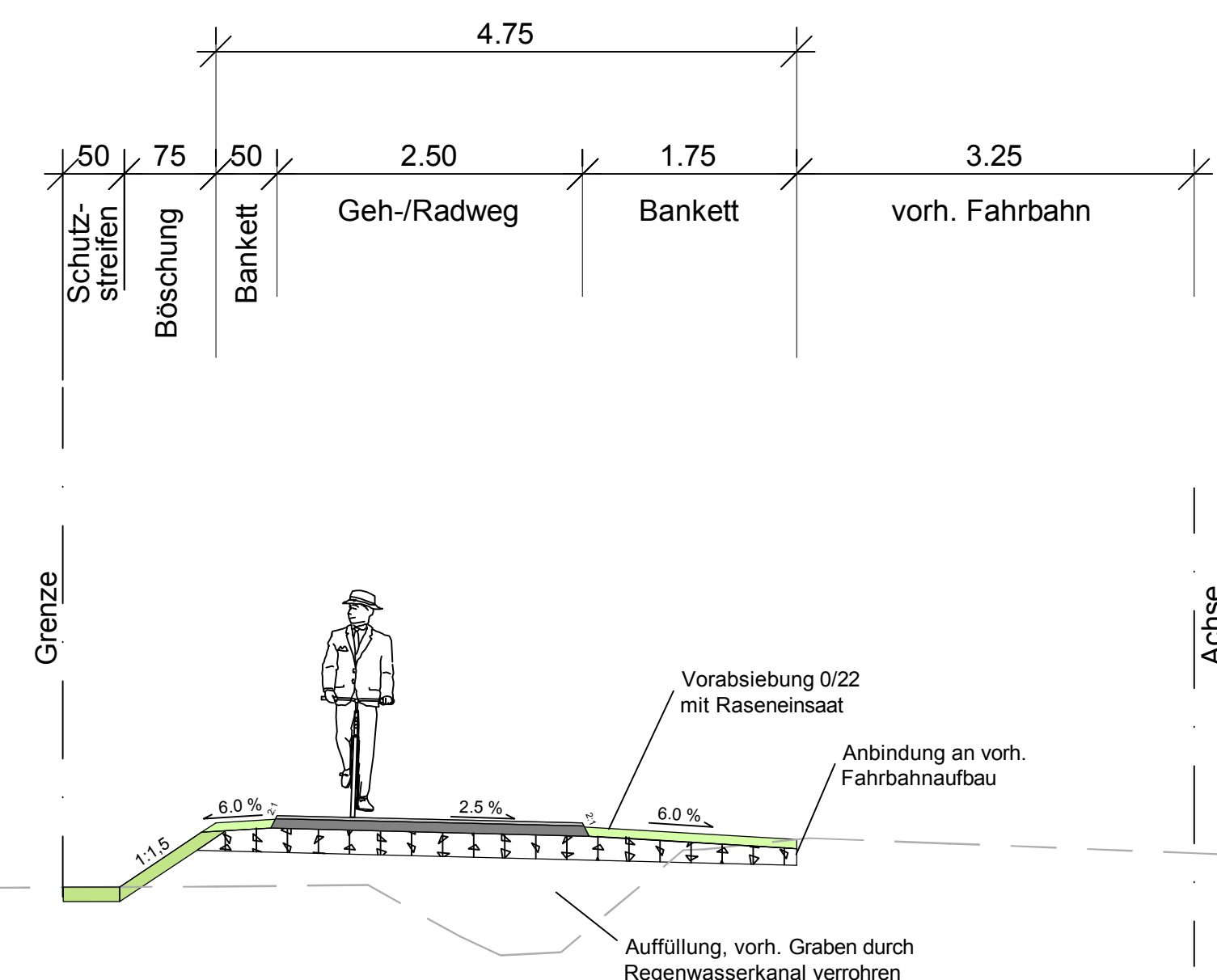


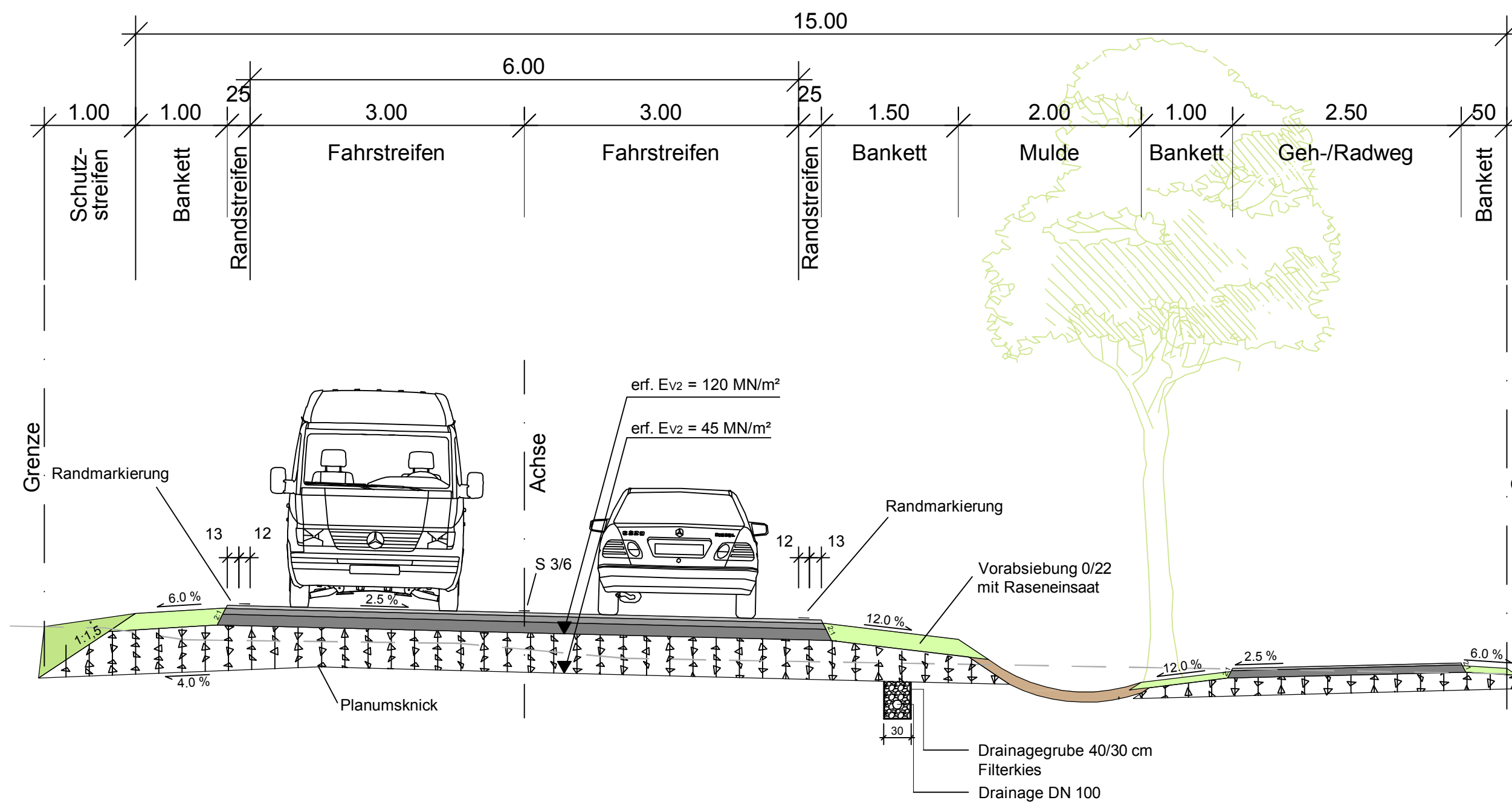
Station 0 + 120
Quenhorner Straße K 10



Geh-/ Radwegaufbau

- 2,5 cm Asphaltbeton AC 8 DL
- 8,0 cm Asphalttragschicht AC 22 TL
- 19,5 cm Schottertragschicht 0/45
- 30,0 cm Gesamtaufbau

Station 1 + 200



Fahrbahnaufbau

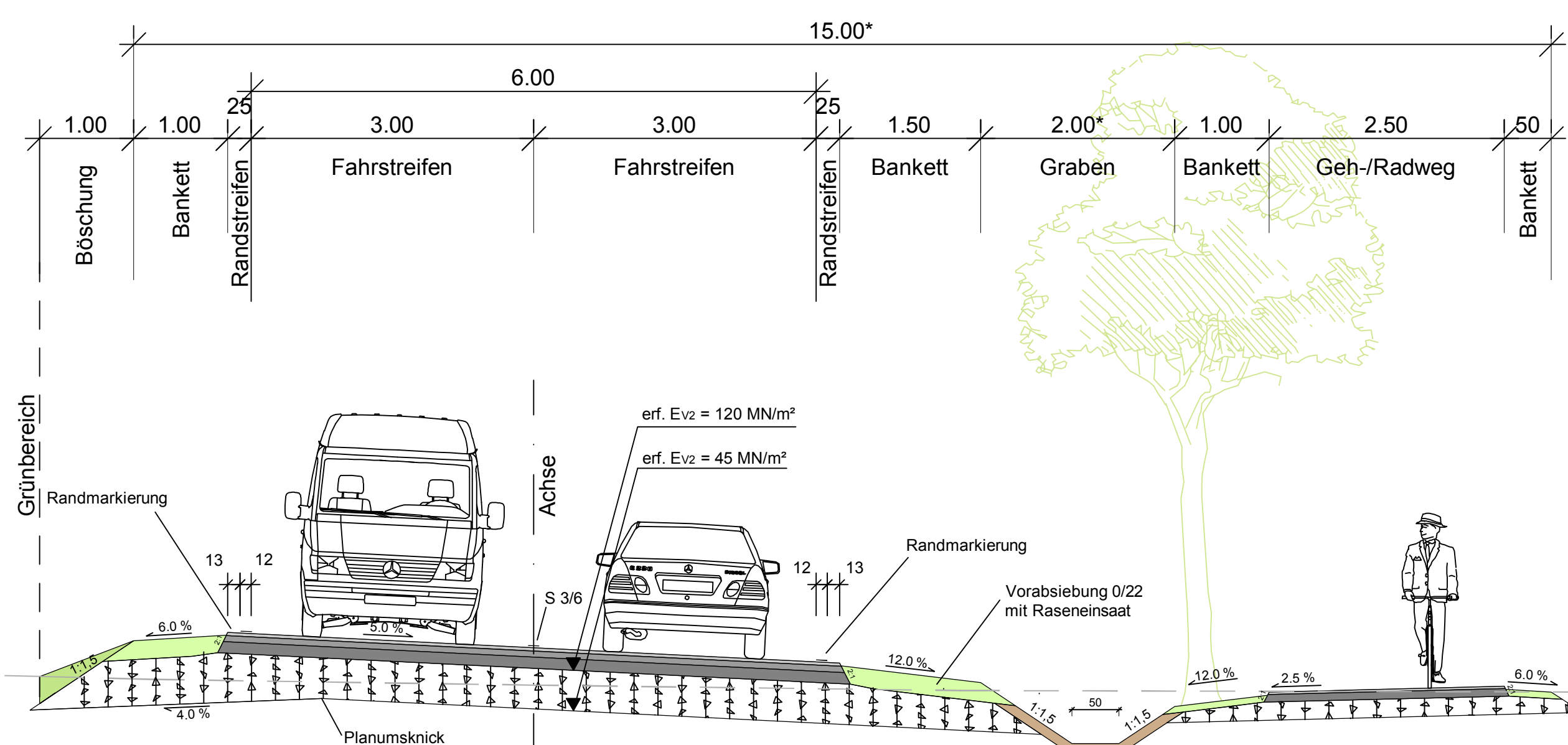
Bk3,2 gemäß RStO 12, Tafel 1 Zeile 1

- 3,5 cm Asphaltdeckschicht SMA 8 S
- 6,5 cm Asphaltbinder AC 22 BS
- 12,0 cm Asphalttragschicht AC 32 TS
- 43,0 cm Frostschutzschicht
- 65,0 cm Gesamtaufbau

Geh-/ Radwegaufbau

- 2,5 cm Asphaltbeton AC 8 DL
- 8,0 cm Asphalttragschicht AC 22 TL
- 19,5 cm Schottertragschicht 0/45
- 30,0 cm Gesamtaufbau

Station 1 + 350



Fahrbahnaufbau

Bk3,2 gemäß RStO 12, Tafel 1 Zeile 1

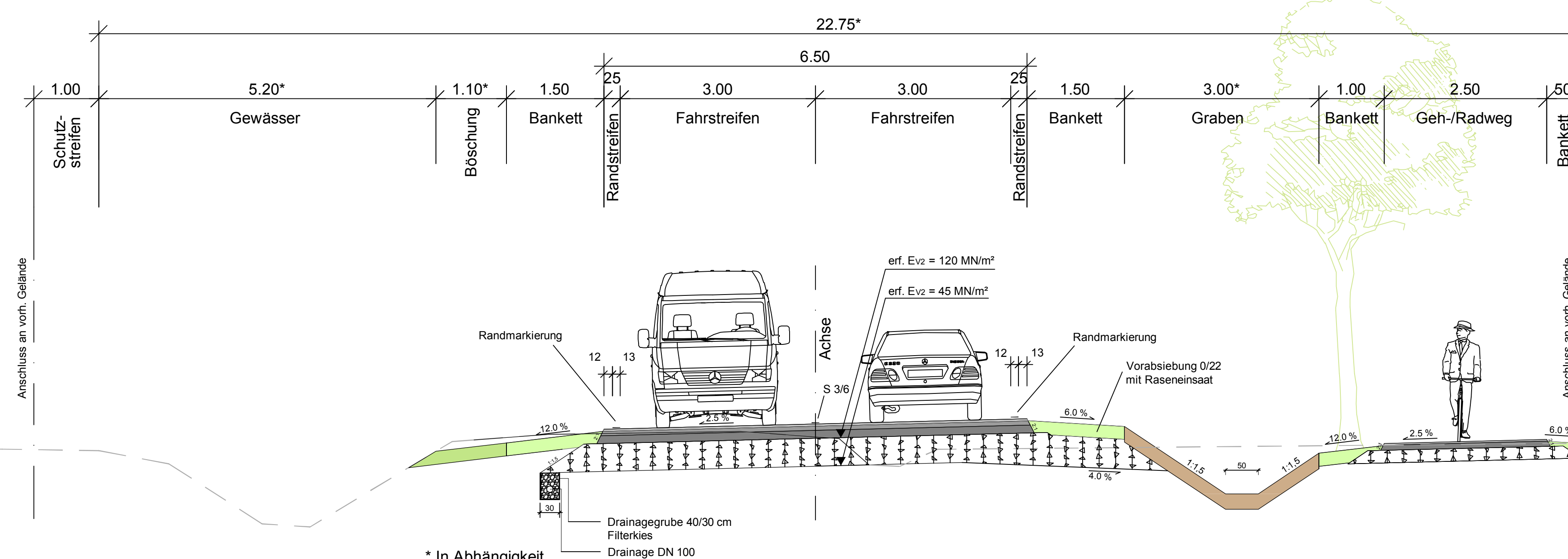
- 3,5 cm Asphaltdeckschicht SMA 8 S
- 6,5 cm Asphaltbinder AC 22 BS
- 12,0 cm Asphalttragschicht AC 32 TS
- 43,0 cm Frostschutzschicht
- 65,0 cm Gesamtaufbau

Geh-/ Radwegaufbau

- 2,5 cm Asphaltbeton AC 8 DL
- 8,0 cm Asphalttragschicht AC 22 TL
- 25,0 cm Schottertragschicht 0/45
- 36,0 cm Gesamtaufbau

* In Abhängigkeit von Tiefe und Geländehöhe

Station 1 + 500



Fahrbahnaufbau

Bk3,2 gemäß RStO 12, Tafel 1 Zeile 1

- 3,5 cm Asphaltdeckschicht SMA 8 S
- 6,5 cm Asphaltbinder AC 22 BS
- 12,0 cm Asphalttragschicht AC 32 TS
- 43,0 cm Frostschutzschicht
- 65,0 cm Gesamtaufbau


Geh-/ Radwegaufbau

- 2,5 cm Asphaltbeton AC 8 DL
- 8,0 cm Asphalttragschicht AC 22 TL
- 19,5 cm Schottertragschicht 0/45
- 30,0 cm Gesamtaufbau

* In Abhängigkeit von Tiefe und Geländehöhe

Anmerkung

Der Deckenaufbau ist nicht Gegenstand des Planfeststellungsverfahrens.



RÖVER RÖVER Ingenieurgesellschaft mbH
 BERATUNGS- INGENIEUR- UND PROJEKTGESELLSCHAFT
 • STRAßENBAU • VERKEHRSSYSTEME • UMWELT • WASSERWIRTSCHAFT
 • BERATUNGS- INGENIEUR- UND PROJEKTGESELLSCHAFT
 tel: (0 52 41) 2 34 99-0 • fax: (0 52 41) 2 34 99-20
 Robert Bosch Straße 11 • 31134 Göttingen • mail: info@roever-ge.de

Projekt-Nr.: HE-1001

Gemeinde Herzebrock-Clarholz
 Fachbereich Planen, Bauen, Umwelt

Nr.	Art der Änderung	Datum	Zeichen

FESTSTELLUNGSENTWURF

Straßenbauverwaltung	Unterlage / Blatt-Nr.: 14.1
Straße: Station:	Bezeichnung der Unterlage: Regelquerschnitt
PROJUS-Nr.:	Maßstab: 1:50

Ausbau von Gemeindestraßen zur "Nördlichen Entlastungsstraße" in Herzebrock	
aufgestellt:	
Herzebrock-Clarholz, den	