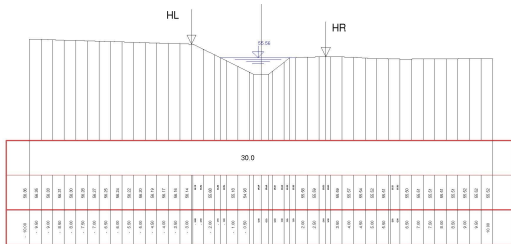


Profil - km
+ 0 km + 0.00 m
Q= 2.500 m³/s

52,00 m+NN

kat.Wert	m /ft
Profilhöhe	m+NN
Profilabstand	m

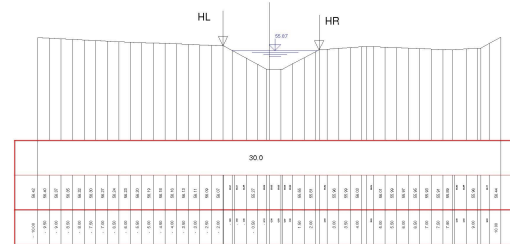


WSP1 55.590 m+NN

Profil - km
+ 0 km + 20.00 m
Q= 2.500 m³/s

52,00 m+NN

kat.Wert	m /ft
Profilhöhe	m+NN
Profilabstand	m

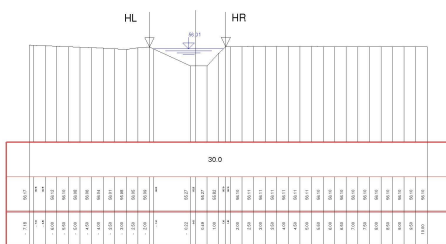


WSP1 55.885 m+NN

Profil - km
+ 0 km + 40.00 m
Q= 2.500 m³/s

52,00 m+NN

kat.Wert	m /ft
Profilhöhe	m+NN
Profilabstand	m

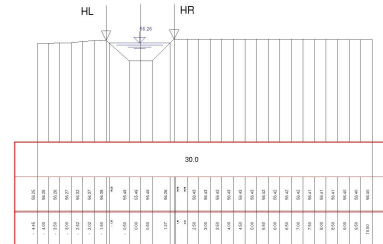


WSP1 56.026 m+NN

Profil - km
+ 0 km + 60.00 m
Q= 2.500 m³/s

52,00 m+NN

kat.Wert	m /ft
Profilhöhe	m+NN
Profilabstand	m



WSP1 56.255 m+NN

Satzungsgemäß ausgelegen in der Zeit vom bis in der Stadt	Festgestellt gemäß Beschluß vom heutigen Tage
Zeit und Ort der Auslegung sind mindestens 1 Tag vor der Auslegung ortsüblich bekannt gemacht worden.	Datmerk:
Stadt	Bezirksregierung Detmold Planfeststellungsbehörde Im Auftrag
(Unterschrift)	(Unterschrift)
(Unterschrift)	(Unterschrift)

Zugehöriger Entwurf

Blaßfeld, 06.07.2009 Der Leiter der Regionalniederlassung Ostwestfalen-Lippe gez. I.A. Hans-Helmut Oldenburger	Aufgestellt Sapfenstraße 19, 33115 Blaßfeld 0297 - 0197	Geprüft Landschaftsamt Straalen NRW gez. I.A. Binnensiek
--	---	--

Straßenstraße 19, 33115 Blaßfeld			
Strasse	von NK / Abschnitt	nach NK / Abschnitt	Stationsbereich
B 65	3718049, 70	3719094, 98	0,297 - 0,197
Nächster Ort:	Minden	Stärke	18,4
		Stärke	2,1
Neubau der B 65 lc Südumgehung Minden Düfzer Mühlentbach Station 0+000 / 0+020 / 0+040 / 0+060		Plan	3429
ges. Bau-km 4,025 - 5,750		Querprofil	1100
Grundplan	09/2002	Zeichen	
bearbeitet	02/2012	Nr.	
gezeichnet	02/2012	Art der Änderung	
geprüft	09/2013	Datum	Name
Blaßfeld, 30.09.2013 Der Leiter der Regionalniederlassung Ostwestfalen-Lippe I.A. Regierungsbevollmächtigter		Aufgestellt:	