



**Planfeststellung  
für den  
Neubau der B 65 Ic Südumgehung Minden**

Regierungsbezirk : Detmold  
Kreis : Minden-Lübbecke  
Stadt/Gemeinde : Minden, Porta Westfalica und Hille  
Gemarkung : Haddenhausen, Dützen, Häverstädt, Barkhausen und Eickhorst

**Umstufungskonzept**

Aufgestellt:  
Landesbetrieb Straßenbau Nordrhein-Westfalen  
Regionalniederlassung Ostwestfalen-Lippe

Bielefeld, Juni 2014

Im Auftrag

(Oldemeyer)

**Satzungsgemäß ausgelegen**

**Festgestellt gemäß Beschluß vom heutigen Ta**

in der Zeit vom .....

Detmold,

bis ..... (einschließlich)

.....

in der Stadt / Gemeinde

Bezirksregierung Detmold  
- Planfeststellungsbehörde -

.....

Zeit und Ort der Auslegung sind mindestens 1 Tag  
vor Auslegung ortsüblich bekannt gemacht worden.

Im Auftrag

Stadt / Gemeinde .....

.....  
(Unterschrift)

.....  
(Unterschrift)

(Dienstsiegel)

(Dienstsiegel)

## Unterlage Nr. 12

### Widmung, Umstufung

Im Gebiet der Städte Minden und Porta Westfalica, Kreis Minden-Lübbecke, Regierungsbezirk Detmold, wird sich mit der Fertigstellung der neugebauten B 65 Südumgehung Minden die Verkehrsbedeutung der bisherigen B 65 sowie der B 61 ändern.

Gemäß § 2 (6) Bundesfernstraßengesetz (FStrG) erfolgt die Entscheidung über Widmung, Umstufung und Einziehung in dem Planfeststellungsbeschluss, § 17 FStrG wie folgt:

#### I. Die neu gebauten Teilstrecken der B 65

- |     |                                        |                                          |                  |
|-----|----------------------------------------|------------------------------------------|------------------|
| 1.) | von NK 3718 049 O<br>von Station 0,970 | nach NK 3719 024 O<br>nach Station 1,810 | (Länge 0,840 km) |
| 2.) | von NK 3719 024 O<br>von Station 0,000 | nach NK 3719 095 O<br>nach Station 3,085 | (Länge 3,085 km) |

sowie die Verbindungsstrecken im neu gebauten Netzknoten 3719 024

- |     |                                        |                                          |                  |
|-----|----------------------------------------|------------------------------------------|------------------|
| 3.) | von NK 3719 024 A<br>von Station 0,000 | nach NK 3719 024 B<br>nach Station 0,332 | (Länge 0,332 km) |
| 4.) | von NK 3719 024 C<br>von Station 0,000 | nach NK 3719 024 D<br>nach Station 0,295 | (Länge 0,295 km) |
| 5.) | von NK 3719 024 E<br>von Station 0,000 | nach NK 3719 024 F<br>nach Station 0,300 | (Länge 0,300 km) |
| 6.) | von NK 3719 024 G<br>von Station 0,000 | nach NK 3719 024 H<br>nach Station 0,157 | (Länge 0,157 km) |

sowie die Verbindungsstrecken im neu gebauten Netzknoten 3719 094

- |      |                                        |                                          |                  |
|------|----------------------------------------|------------------------------------------|------------------|
| 7.)  | von NK 3719 094 D<br>von Station 0,000 | nach NK 3719 094 E<br>nach Station 0,367 | (Länge 0,367 km) |
| 8.)  | von NK 3719 094 F<br>von Station 0,000 | nach NK 3719 094 G<br>nach Station 0,300 | (Länge 0,300 km) |
| 9.)  | von NK 3719 094 H<br>von Station 0,000 | nach NK 3719 094 I<br>nach Station 0,102 | (Länge 0,102 km) |
| 10.) | von NK 3719 094 K<br>von Station 0,000 | nach NK 3719 094 L<br>nach Station 0,295 | (Länge 0,295 km) |
| 11.) | von NK 3719 094 M<br>von Station 0,000 | nach NK 3719 094 N<br>nach Station 0,143 | (Länge 0,143 km) |

(Gesamtlänge Ziffer 1-11: 6,216 km)

erhalten mit dem Tag der Verkehrsfreigabe die Eigenschaft einer Bundesfernstraße (§1 FStrG) und werden gemäß §2 Abs. 1 FStrG als Bundesstraße 65 (Ziffer 1-11) gewidmet.

## II. Die bisherige Teilstrecke der B 65

12. von NK 3718 049 O nach NK 3719 080 O  
von Station 0,970 nach Station 1,729  
(Länge 0,759 km)  
(Gesamtlänge Ziffer 12: 0,759 km)

wird mit dem Tag der Verkehrsfreigabe der B 65 zur Gemeindestraße (Ziffer 12) in der Baulast der Stadt Minden gemäß §3, Abs. 4 StrWG NRW abgestuft.

sowie die Teilstrecken der B 65

13. von NK 3719 080 O nach NK 3719 039 O  
von Station 0,000 nach Station 0,0,141  
(Länge 0,141 km)
14. von NK 3719 080 O nach NK 3719 039 O  
von Station 0,141 nach Station 0,750  
(Länge 0,609 km)
15. von NK 3719 039 O nach NK 3719 041 O  
von Station 0,000 nach Station 1,675  
(Länge 1,675 km)
16. von NK 3719 041 O nach NK 3719 087 C  
von Station 0,000 nach Station 1,121  
(Länge 1,121 km)  
(Gesamtlänge Ziffer 13-16: 3,546 km)

werden mit dem Tag der Verkehrsfreigabe der B 65 zur Kreisstraße 10 (Ziffer 13, 14) bzw. Kreisstraße 30 (Ziffer 15, 16) in der Baulast des Kreises Minden-Lübbecke (Ziffer 13) bzw. in der Baulast der Stadt Minden (Ziffer 14-16) gemäß §3, Abs. 3 StrWG NRW abgestuft.

Die Teilstrecke der B 65

17. von NK 3719 087 C nach NK 3719 087 A  
von Station 1,121 nach Station 1,182  
(Länge 0,061 km)  
(Gesamtlänge Ziffer 17: 0,061 km)

wird mit dem Tag der Verkehrsfreigabe der B 65 zur Landesstraße 534 (Ziffer 17) in der Baulast der Stadt Minden gemäß §3, Abs. 2 StrWG NRW abgestuft.

## III. Die bisherige Teilstrecke der B 61

18. von NK 3719 087 H nach NK 3719 087 L  
von Station 0,000 bis Station 0,685  
(Länge 0,685 km)

(Gesamtlänge Ziffer 18: 0,685 km)

wird mit dem Tag der Verkehrsfreigabe der B 65 zur Landesstraße 534 (Ziffer 18) gemäß §3, Abs. 2 StrWG NRW abgestuft.

#### **IV. Die Teilstrecke der B 65**

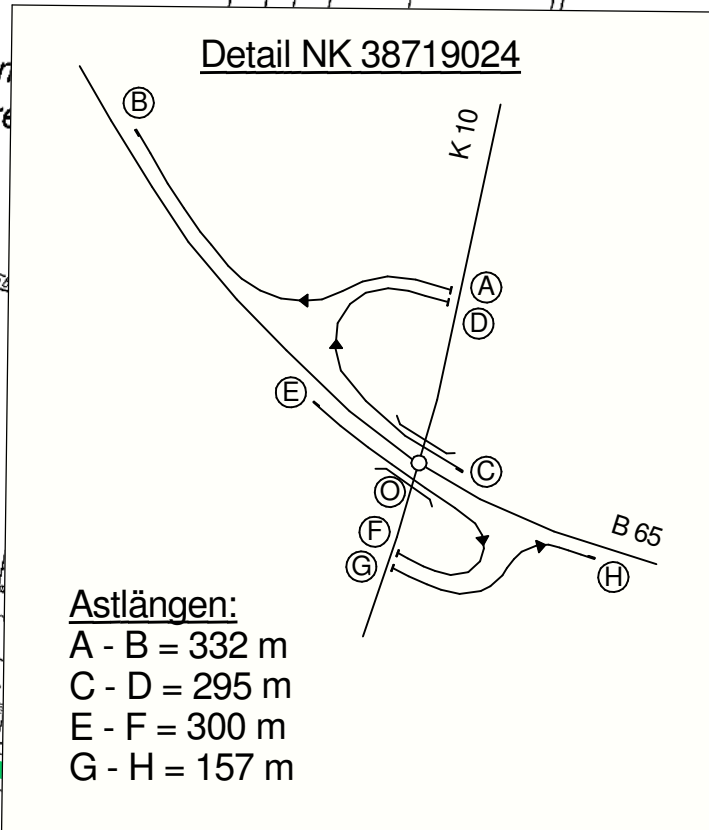
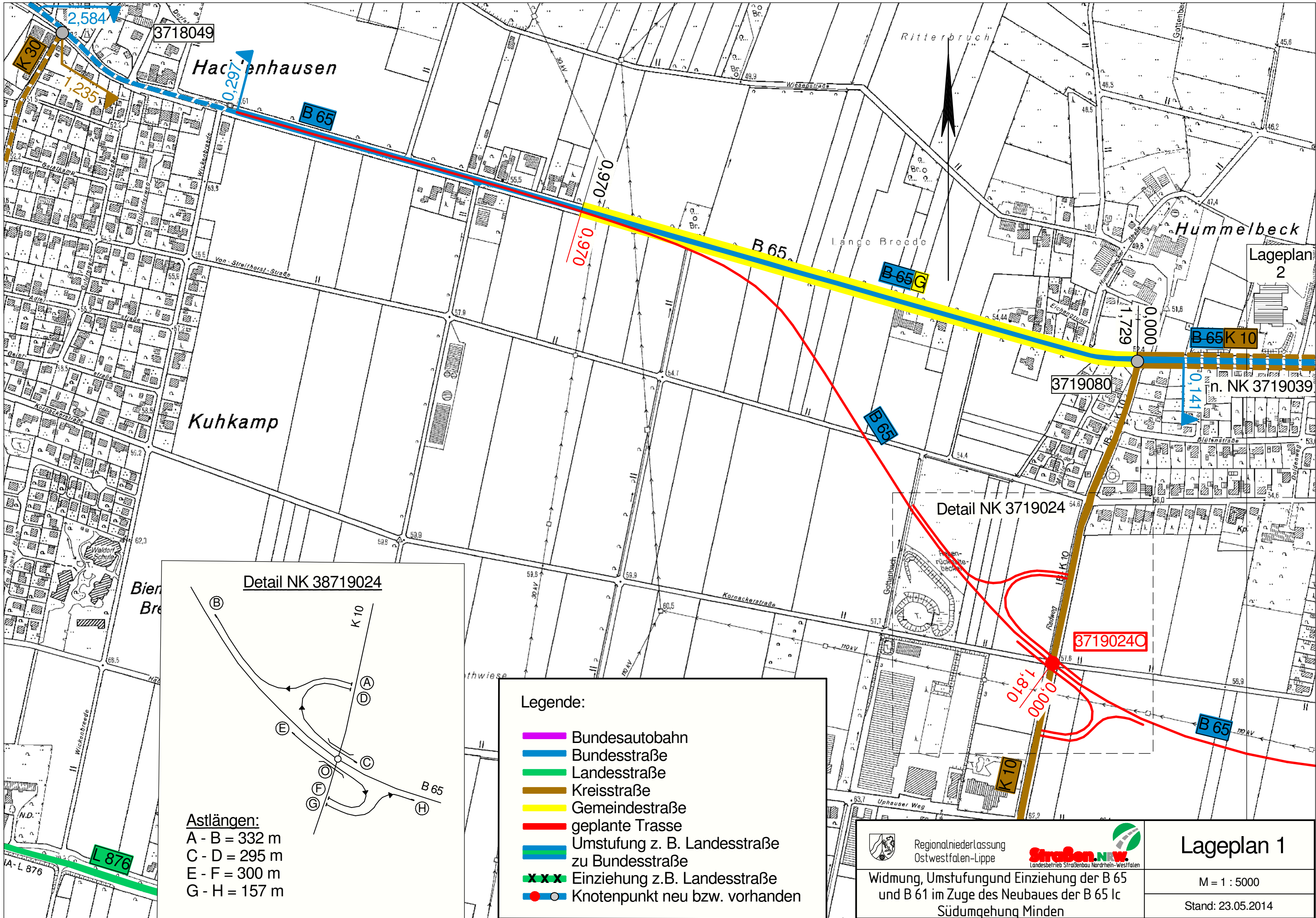
19. von NK 3719 094 B nach NK 3719 094 C  
von Station 0,000 nach Station 0,115

(Länge 0,115 km)


(Gesamtlänge Ziffer 19: 0,115 km)

hat als Bundesstraße 65 jegliche Verkehrsbedeutung verloren und wird mit dem Tag der Verkehrsfreigabe der B 65 nach § 2 Abs. 4 FStrG eingezogen.

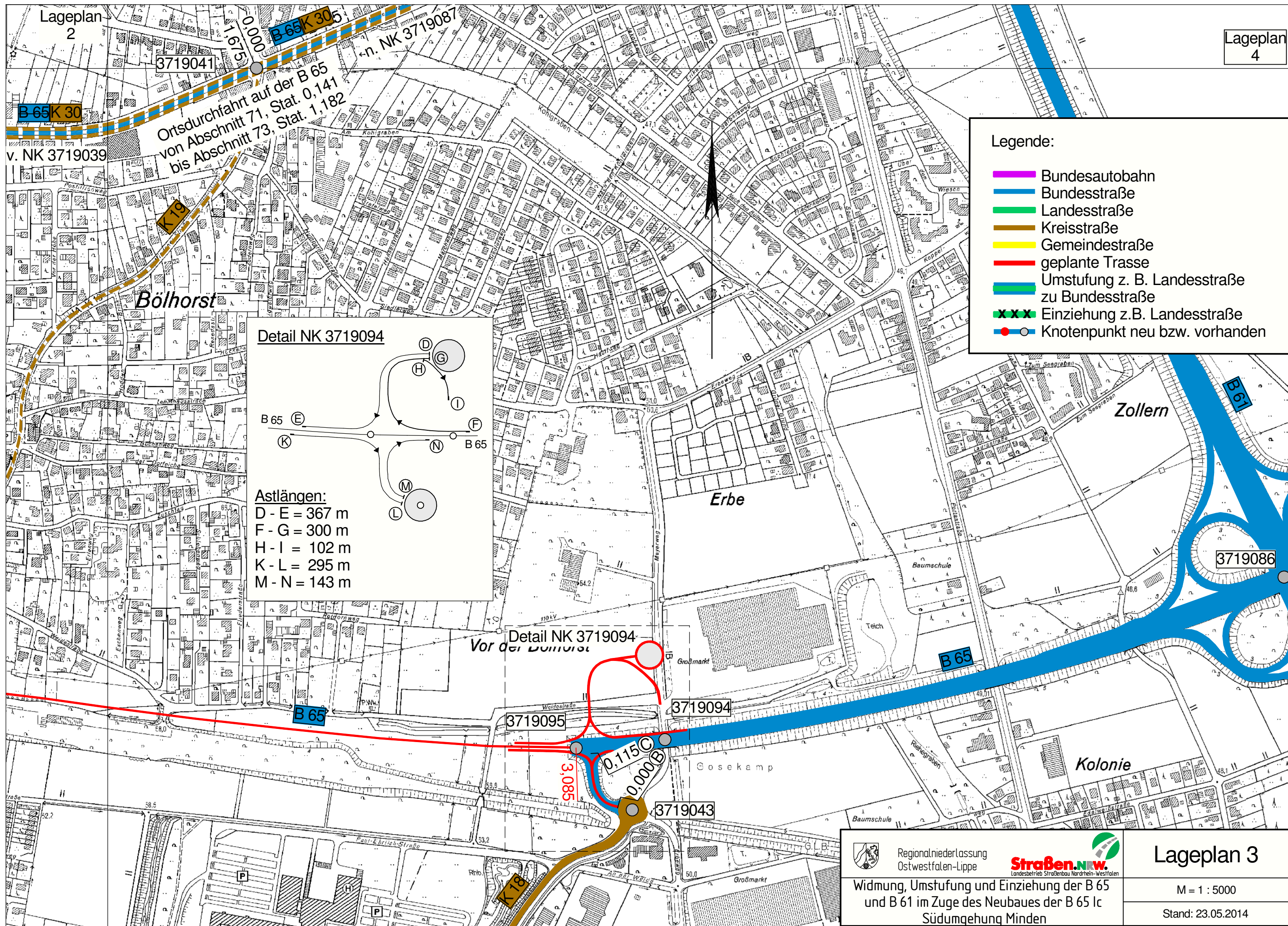
Vorgesehene Regelungen sind dem Bauwerksverzeichnis Unterlage 11 – Punkte 1.30 bis 1.35 zu entnehmen.



- Legende:**
- Bundesautobahn
  - Bundesstraße
  - Landesstraße
  - Kreisstraße
  - Gemeindestraße
  - geplante Trasse
  - Umstufung z. B. Landesstraße zu Bundesstraße
  - xxx Einziehung z.B. Landesstraße
  - Knotenpunkt neu bzw. vorhanden

 <p>Regionalniederlassung Ostwestfalen-Lippe</p>	 <p><b>Straßen.NRW</b> Landesbetrieb Straßenbau Nordrhein-Westfalen</p>	<h2 style="margin: 0;">Lageplan 1</h2>
<p>Widmung, Umstufung und Einziehung der B 65 und B 61 im Zuge des Neubaus der B 65 lc Südumgehung Minden</p>		<p>M = 1 : 5000</p> <p>Stand: 23.05.2014</p>





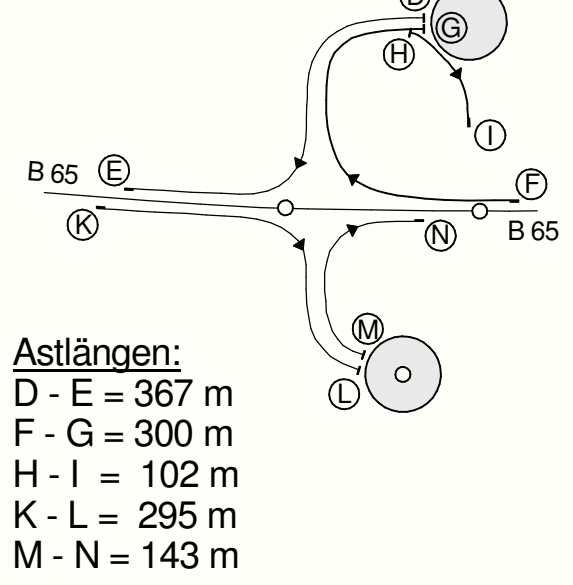
Lageplan 2

Lageplan 4



- Legende:
- Bundesautobahn
  - Bundesstraße
  - Landesstraße
  - Kreisstraße
  - Gemeindestraße
  - geplante Trasse
  - Umstufung z. B. Landesstraße zu Bundesstraße
  - Einziehung z.B. Landesstraße
  - ○ Knotenpunkt neu bzw. vorhanden

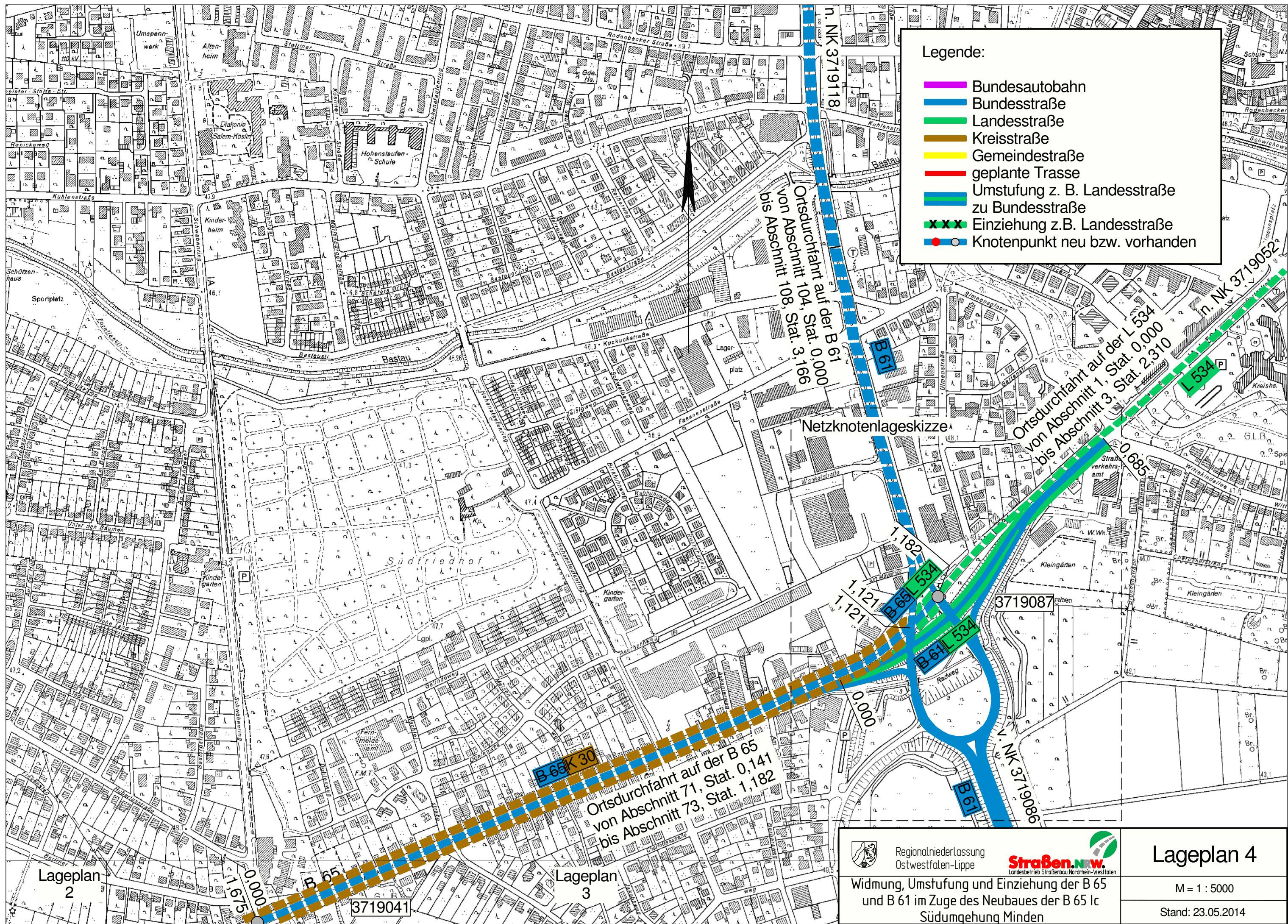
Ortsdurchfahrt auf der B 65 von Abschnitt 71, Stat. 0,141 bis Abschnitt 73, Stat. 1,182

Detail NK 3719094



Detail NK 3719094 Vor der Böhlorst

 Regionalniederlassung Ostwestfalen-Lippe	 <b>Straßen.NRW</b> <small>Landesbetrieb Straßenbau Nordrhein-Westfalen</small>	<h2 style="margin: 0;">Lageplan 3</h2>
Widmung, Umstufung und Einziehung der B 65 und B 61 im Zuge des Neubaus der B 65 Ic Südumgehung Minden		M = 1 : 5000 Stand: 23.05.2014



**Legende:**

- Bundesautobahn
- Bundesstraße
- Landesstraße
- Kreisstraße
- Gemeindestraße
- geplante Trasse
- Umstufung z. B. Landesstraße zu Bundesstraße
- Einziehung z.B. Landesstraße
- ● Knotenpunkt neu bzw. vorhanden

Ortsdurchfahrt auf der B 61  
von Abschnitt 104, Stat. 0,000  
bis Abschnitt 108, Stat. 3,166

Ortsdurchfahrt auf der L 534  
von Abschnitt 1, Stat. 0,000  
bis Abschnitt 3, Stat. 2,310

Ortsdurchfahrt auf der B 65  
von Abschnitt 71, Stat. 0,141  
bis Abschnitt 73, Stat. 1,182

Netzknotenlageskizze

1,182  
1,121  
1,121  
0,000

0,685

3719087

NK 3719086

Regionalniederlassung Ostwestfalen-Lippe

**Straßen.NRW.**  
Landesbetrieb Straßenbau Nordrhein-Westfalen

Widmung, Umstufung und Einziehung der B 65 und B 61 im Zuge des Neubaus der B 65 lc Südumgehung Minden

**Lageplan 4**

M = 1 : 5000

Stand: 23.05.2014

Lageplan 2

Lageplan 3

3719041

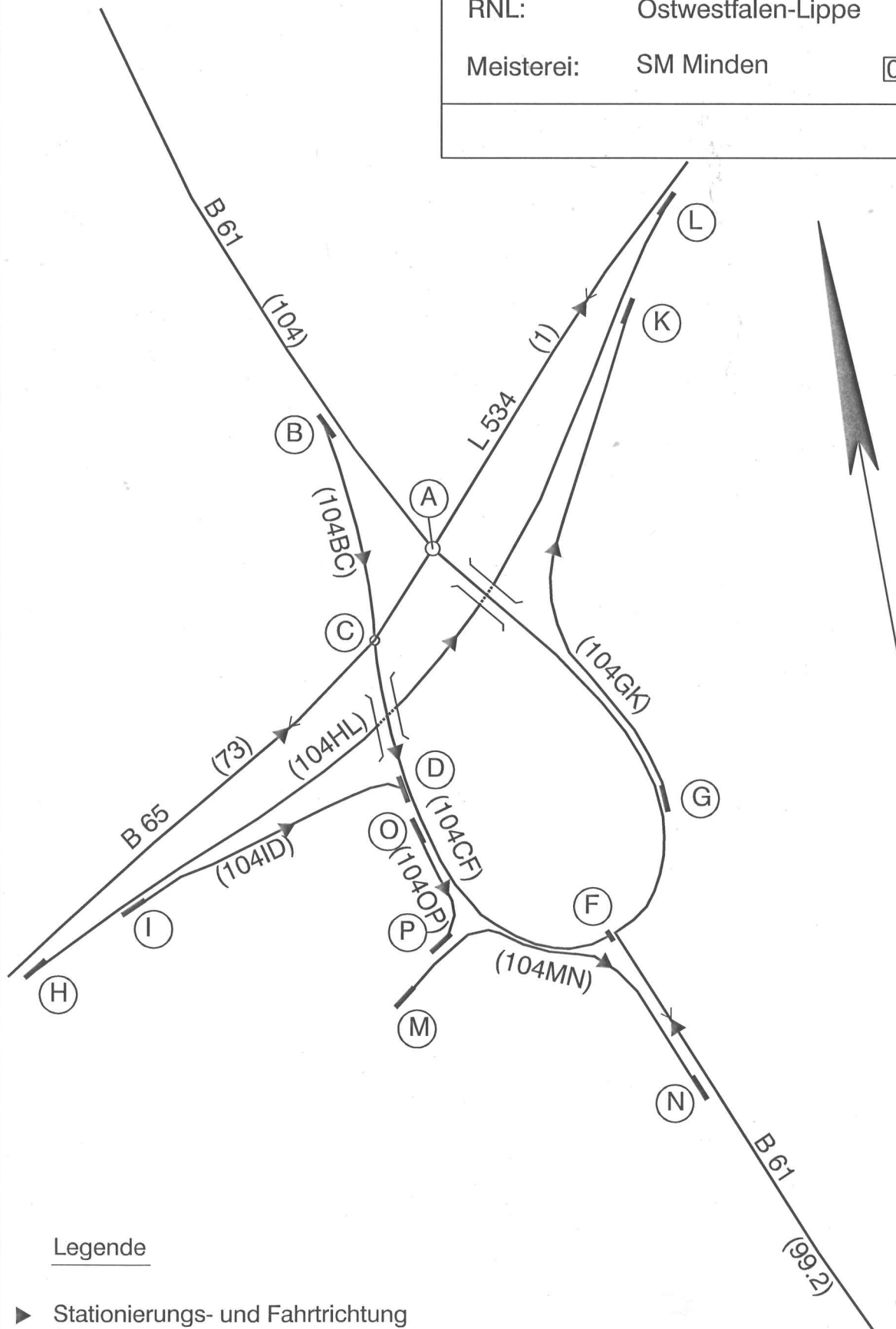


# NETZKNOTENLAGESKIZZE

Netzknotennummer: 3719087

RNL: Ostwestfalen-Lippe 0574

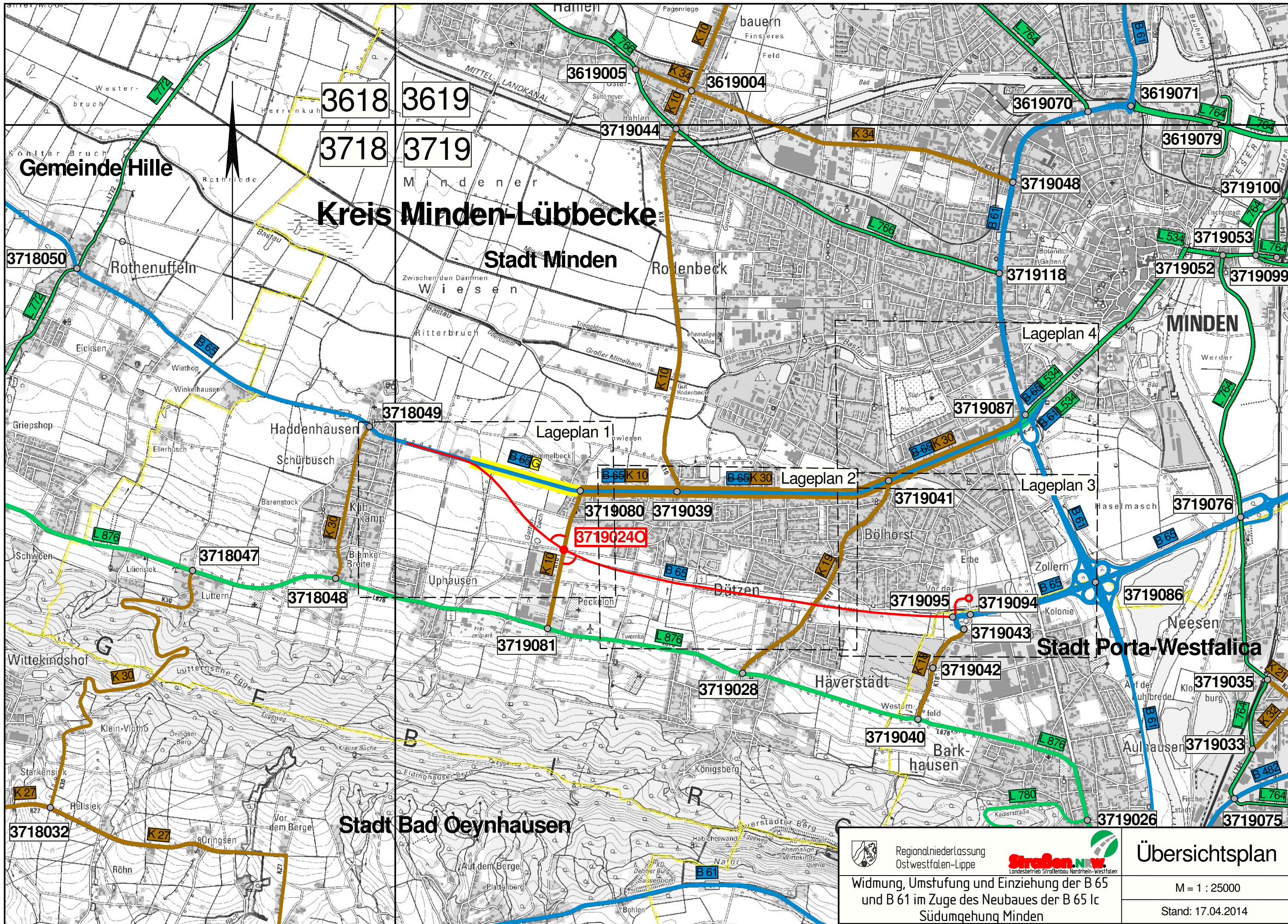
Meisterei: SM Minden 057414



## Legende

- ▶ Stationierungs- und Fahrtrichtung
- ▷ Stationierungsrichtung
- nur Fahrtrichtung

Januar 2008



3618

3619

3619005

3619004

3619070

3619071

3718

3719

3719044

3719048

3719100

**Kreis Minden-Lübbecke**

**Stadt Minden**

**MINDEN**

**Gemeinde Hille**

**Stadt Porta-Westfalica**

**Stadt Bad Oeynhausen**

Lageplan 1

Lageplan 2

Lageplan 3

Lageplan 4

3719080

3719039

3719041

3719076

37190240

3718047

3718048

3719081

3719028

3719095

3719094

3719086

3718032

3719042

3719035

**Stadt Bad Oeynhausen**


 Regionalniederlassung  
 Ostwestfalen-Lippe  

 Landesbetrieb Straßenbau Nordrhein-Westfalen

Widmung, Umstufung und Einziehung der B 65  
 und B 61 im Zuge des Neubaues der B 65 Ic  
 Südumgehung Minden

**Übersichtsplan**

M = 1 : 25000  
 Stand: 17.04.2014