Bauwerk 1

Brücke im Zuge der DB über die L 755

L 755 - Bau-km	**0+341,802**
Kreuzungswinkel	**312,347°**
LW	**18,00 m**
LH	**= 4,50 m**
KH	**2,05 m**
Br. Klasse nach DIN FB 101	

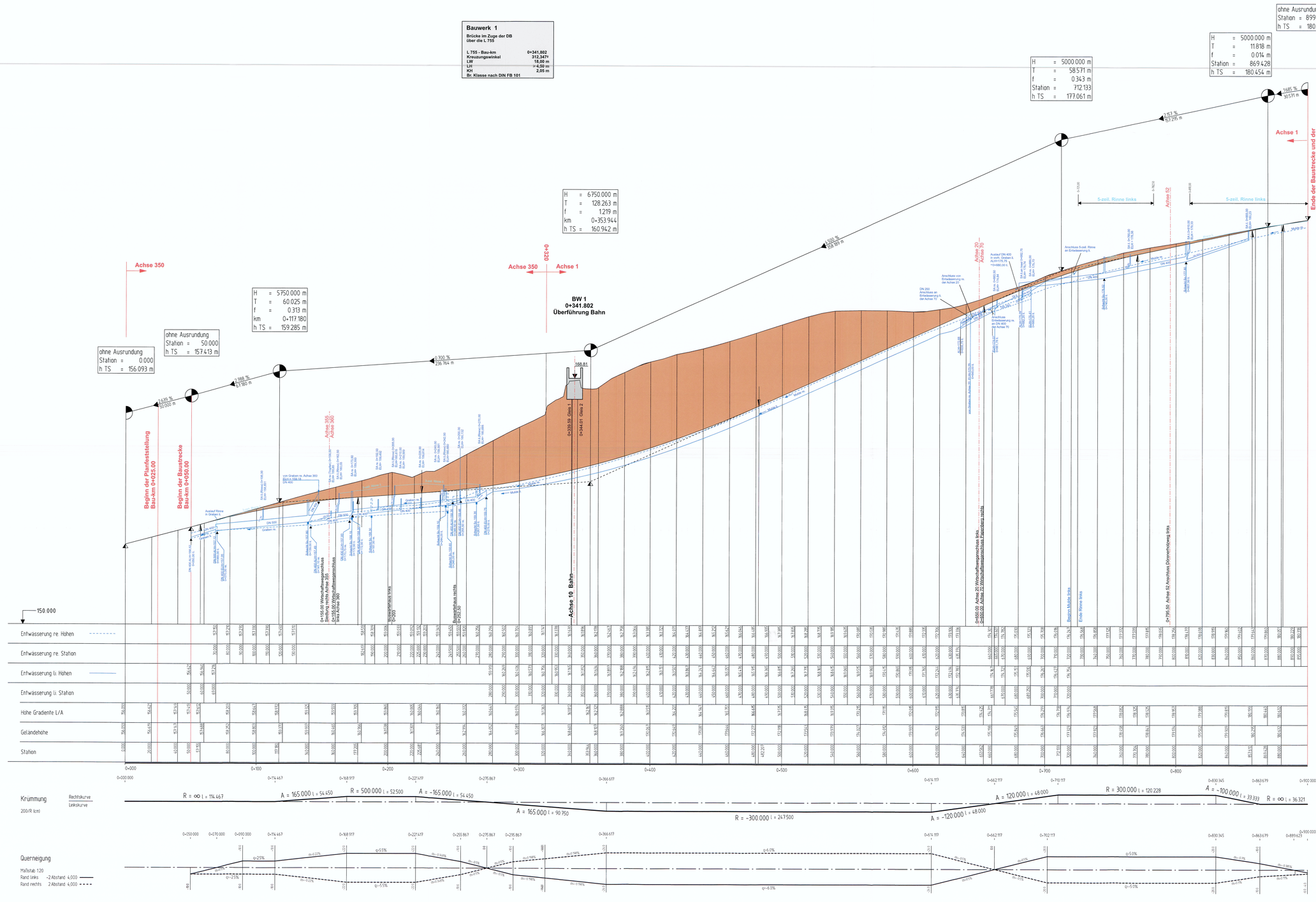

Zeichenerklärung

- Graben/Mulde links
- Graben/Mulde rechts
- Erdmassen-Auftrag
- Erdmassen-Abtrag
- gepl. Kanal mit Schächten (gestrichelt = nachrichtl.)
- gepl. Rinne
- Neigungswechsel
- Gradienten-Tiefpunkt
- Gradienten-Hochpunkt

Achsübersicht

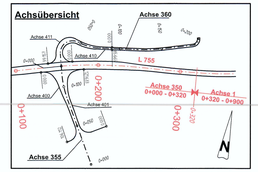

Achsübersicht

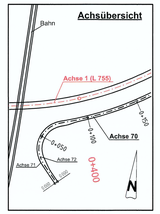

Achsübersicht

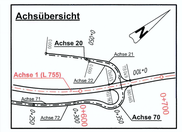

Deckblatt I

Satzungsgemäß ausgelegen
in der Zeit vom 03.05.2021
bis 16.05.2021
in der Gemeinde Paderborn

Zeit und Ort der Auslegung sind rechtzeitig vor Beginn der Auslegung ortsüblich bekannt gemacht worden.

Gemeinde Paderborn
(Unterschrift)

Festgestellt gem. Beschluss vom 05.05.2021
- Az. 25.4.34-02-1/18-
Bezirksregierung Detmold
Im Auftrag
gez. Schönfeld

Bezirksregierung Detmold

Regionalniederlassung Sauerland-Hochstift AS Paderborn
Am Rippinger Weg 2, 33098 Paderborn

Straßen.NRW.

Projekt-Nr.
08-0180

FESTSTELLUNGSENTWURF

Landesbetrieb Straßenbau Nordrhein-Westfalen

Straße: L 755 AS 11,2 Stat. 0,944 - 1,799

PROJIS-Nr.:

Unterlage / Blatt-Nr.: 18/ 7 / I

Höhenplan
Achse 350 und 1

Maßstab: 1 : 1000/100

L 755
Beseitigung des BÜ Eggestraße bei Paderborn/Benhausen
Bau-km 0+025 - 0+900

Aufgestellt: Paderborn, den 22.10.2019

Der Leiter der Regionalniederlassung Sauerland-Hochstift

i.A.
(Voigtländer)