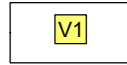
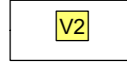
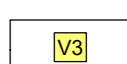



Legende

Allgemeine Schutz-, Vermeidungs- und Minimierungsmaßnahmen (ohne kartographische Darstellung)

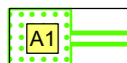


-  V1 Vermeidung und Minimierung der Beeinträchtigung von Böden durch Auswirkungen durch den Baubetrieb
-  V2 Vermeidung und Minimierung der Beeinträchtigung von Grund- und Oberflächenwasser durch den Umgang mit wassergefährdenden Stoffen und Einleitung von Grundwasser
-  V3 Vermeidung der Beeinträchtigung von Bodendenkmalen und archäologischen Fundstellen während der Baumaßnahmen
-  V4 Ökologische Baubegleitung

Schutz-, Vermeidungs- und Minimierungsmaßnahmen mit konkretem Flächenbezug











Die Maßnahmen V7, V8 und V11 sind von der ökologischen Baubegleitung anhand der örtlichen Gegebenheiten zu überprüfen und ggf. in Abstimmung mit der Unteren Naturschutzbehörde anzupassen

-  V5 Waldstandorte und sonstige Gehölze im erweiterten Schutzstreifen der Freileitung mit Wuchshöhenbeschränkung
-  V6 Zeitliche Beschränkung der Maßnahmen an Gehölzen (Ausführung nur im Zeitraum vom 1. Oktober bis 28. Februar)
-  V7 Maßnahmen zum Schutz von Bäumen und Gehölzen zur Vermeidung von Schäden durch den Baubetrieb
-  V8 Maßnahmen zum Schutz von wertvollen / empfindlichen Vegetationsbeständen zur Vermeidung von Schäden durch den Baubetrieb
-  V9 Baumhöhlenkontrolle vor der Rodung zur Vermeidung von Individuenverlusten von Fledermausarten
-  V9 Ausbringung von Fledermauskästen im Umfeld der Bäume mit Quartierpotenzial (4 Stück je Höhlenbaum)
-  V10 Schutz von bodenbrütenden Vogelarten in den Baustellenbereichen (Beseitigung von krautiger Vegetation vor dem 1. März)
-  V11 Errichtung von Amphibienschutzzäunen zur Vermeidung von Individuenverlusten durch den Baubetrieb
-  V12 Überspannung von Wald zur Vermeidung von wuchshöhenbeschränkenden Maßnahmen im Schutzstreifen der Freileitung
-  V13 Bewässerung von Feucht- und Nassbiotopen zur Vermeidung von Schäden durch bauzeitliche Grundwasserhaltung
-  V14 Waldstandorte und sonstige Gehölze im Schutzstreifen der Erdverkabelung mit Beschränkung des Wurzelwachstums



Ausgleichsmaßnahmen

-  A1 Rekultivierung von bauzeitlich in Anspruch genommenen Flächen
-  A2 Randliche Eingrünung der KÜS mit standortheimischen Gehölzen zur Einbindung der Anlagen in die Landschaft
-  A3 Wiederherstellung des Violenbaches nach der bauzeitlichen Verlegung




Beantragtes Vorhaben Pkt. Hesseln - Pkt. Königsholz (4. Planänderung)

-  Freileitungsachse mit Schutzstreifen
-  Mast mit Plattenfundament
-  Temporäre Zuwegungen (Freileitung)
-  Temporäre Arbeitsfläche (Freileitung)
-  Hauptachse Erdverkabelung mit Schutzstreifen
-  Unterflurversiegelung Muffengrube und Cross-Bonding-Anlage
-  Temporäre Zuwegungen (Erdverkabelung)
-  Temporäre Arbeitsfläche (Erdverkabelung)
-  Kabelübergabestation (KÜS) mit Zufahrtsstraße
-  Temporäre Arbeitsfläche (Kabelübergabestation)



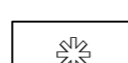
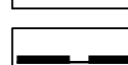
Planfestgestelltes Vorhaben Gütersloh - Hesseln

-  Freileitungsachse mit Schutzstreifen
-  Mast mit Plattenfundament

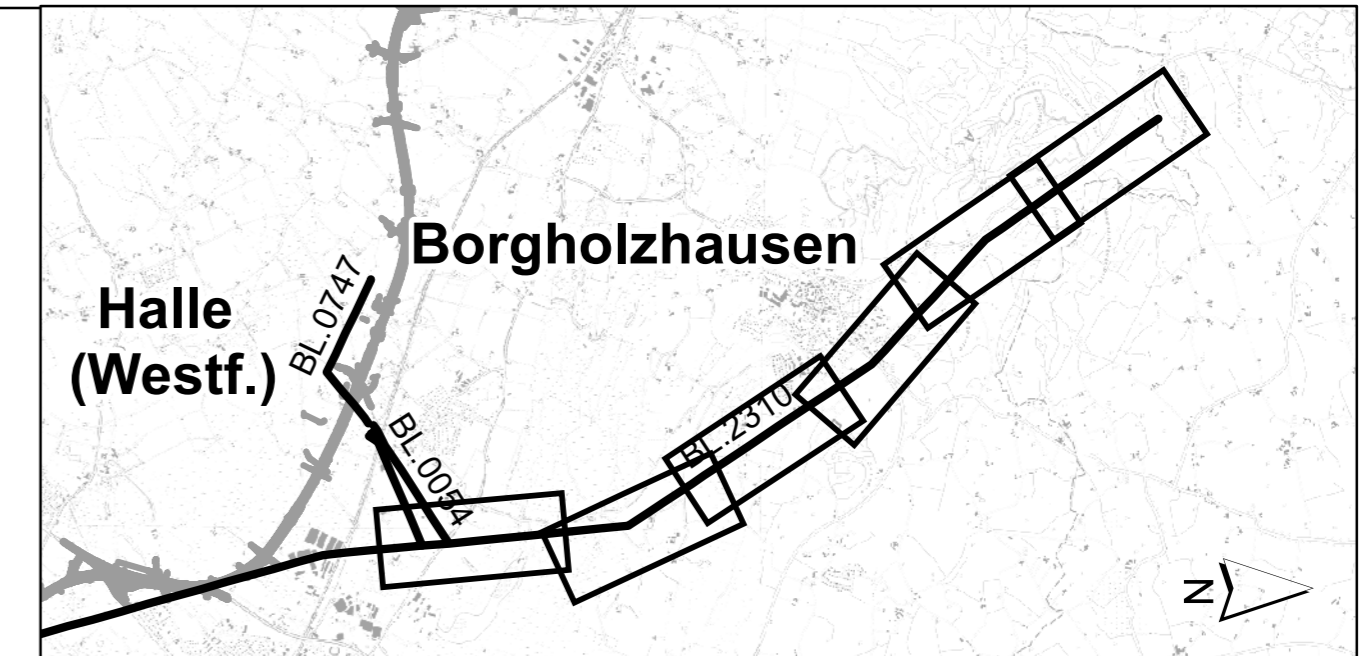
Vorhandene Leitung (Rückbau)

-  Vorhandene Leitung mit Schutzstreifen
-  Vorhandener Tragmast
-  Vorhandener Winkel- / Abspannmast


Sonstige Darstellungen

-  BA1 III Umriss Biotoptyp mit Code und Wertstufe (vgl. UVP-Bericht Anlage 04)
-  Standort Rote-Liste-Arten Flora
-  Quartierbaum für Fledermäuse
-  Grenze des Untersuchungsgebietes

(bisherige Planung)




f				
e				
d				
c				
b				
a				
	Datum	gez.	gepr.	Änderung

Auftraggeber
 **Amprion GmbH**
 Robert-Schuman-Str. 7
 44263 Dortmund

Projekt
 110-/380-kV-Höchstspannungsleitung Wehrendorf- Gütersloh
 (gem. EnLAG, Vorhabenummer 16)
 Abschnitt Pkt. Hesseln bis Pkt. Königsholz (Landesgrenze NRW/NDS)

Zeichnungsinhalt
 Landschaftspflegerischer Begleitplan (LBP)
 Landschaftspflegerische Maßnahmen im Trassenbereich
 4. Planänderung

	Datum	Name	Kennzeichnung	Maßstab: 1:2500
PL	29.09.2023	Peschke	Projekt-Nr.	0311-20-034
gez.	29.09.2023	PES	Datei-Name	4PAE_Anlage_01_LBP_Legende.mxd Anlage: 01
gepr.	29.09.2023	PES	Ploteinstellung	Blätter: 06
Blattgröße:				Blatt-Nr.: 00

 **SWECO**
 Sweco GmbH
 Postfach 34 70 17
 28339 Bremen
 Karl-Ferdinand-Braun-Straße 9
 28359 Bremen
 Telefon +49 0421 2032-6
 Telefax +49 0421 2032-747