

**110-/380-kV-Höchstspannungsleitung Wehrendorf - Gütersloh (EnLAG, Vorhaben 16)**  
Abschnitt: Pkt. Hessel - Pkt. Königsholz (Landesgrenze NRW/NDS)

**Neubau 380-kV-Höchstspannungskabel, Bl. 4251**  
**KÜS Riesberg - KÜS Klusebrink**

**Neubau 110-kV-Hochspannungskabel, Bl. 1504**  
**Pkt. Riesberg - Pkt. Klusebrink**

## Nachweisung

für die Gemarkung : **Borgholzhausen**

Land : Nordrhein-Westfalen




Reg. Bez. : Detmold

Kreis : Gütersloh

Gemeinde-Bez. : Borgholzhausen

Katasteramt : Kreis Gütersloh

Grundbuchamt : Halle (Westf.)

15.10.2021	1. Planänderung			
Datum	Änderung			Name
	Datum	Name		
ermittelt	12.05.2020			
aufgestellt	20.11.2020			
Inhalt	Planung			
 SPIE SAG GmbH		 Amprion GmbH G-L / Leitungen G-P / Leitungsgenehmigungen und Naturschutz		 DRW-S-L

**Amprion GmbH / Westnetz GmbH**

F

110-/380-kV-Höchstspannungsleitung Wehrendorf - Gütersloh (EnLAG, Vorhaben 16)  
 Neubau 380-kV-Höchstspannungskabel KÜS Riesberg - KÜS Klusebrink, Bl. 4251  
 Neubau 110-kV-Hochspannungskabel Pkt. Riesberg - Pkt. Klusebrink, Bl. 1504

**Anlage 6.2.3**

Gemarkung Borgholzhausen  
 Aufgestelltes Datum: 15.10.2021  
 Seite 1 von 35

**1. Planänderung**

**Nachweisung**

1	2	3	4		5			6	7			8			9		10	11	12
			Flur	Flurstück	Bezirk	Blatt	Best. Verz.		ha	a	qm	ha	a	qm	ha	a			
lf. Nr. Eigt.	lf. Nr. Plan	Lfd.Nr. Abt.I Grundbuch, Name und Vorname des Eigentümers, Wohnort Tel.Nr.	Grundstück		Grundbuch			Nutzungsart (lt. Kataster)	Größe des Grundstücks			Schutzstreifenfläche a/ Wa = erstmals zu beschränkende Schutzstreifen-/ Waldfläche b/ Wb = bereits beschränkte Schutzstreifen-/ Waldfläche T = Temporäre Arbeits-/ Gerüstbaufläche dz = dauerhafte Zuwegung Z = Zuwegung SV = Temporäre Fahrbahn SG = Temporäre Gewässer			Kabel		LWL Nachrichten- kabel	Text lfd. Nr. Abt. II	Bemerkungen
		<b>Zuwegung</b>																	
1	Z1		18	20	Borgholzhausen	2103	21	Fahrweg, Wohnbaufläche, Wirtschaftsweg, Unland, Vegetationslose Fläche, Straßenverkehr, Fußweg, Hauptwirtschaftsw	54	37	Z	6	15	-	-	-	A2		
	Z2		8	1654	Borgholzhausen	2101	414	Verkehrsfläche	39	66	Z		5	-	-	-	-		
	Z3		8	1614	Borgholzhausen	970	4	Verkehrsbegleitfl. Straße, Straßenverkehr	8	91	Z	3	50	-	-	-	B4		
	Z4		8	1379	Borgholzhausen	2101	264	Verkehrsfläche	99	46	Z	42	85	-	-	-	-		

Fortsetzung nächste Seite

**Amprion GmbH / Westnetz GmbH**

F

110-/380-kV-Höchstspannungsleitung Wehrendorf - Gütersloh (EnLAG, Vorhaben 16)  
 Neubau 380-kV-Höchstspannungskabel KÜS Riesberg - KÜS Klusebrink, Bl. 4251  
 Neubau 110-kV-Hochspannungskabel Pkt. Riesberg - Pkt. Klusebrink, Bl. 1504

**Anlage 6.2.3**

Gemarkung Borgholzhausen  
 Aufgestelltes Datum: 15.10.2021  
 Seite 2 von 35

**1. Planänderung**

**Nachweisung**

1	2	3	4		5			6	7			8			9		10	11	12
			Flur	Flurstück	Bezirk	Blatt	Best. Verz.		ha	a	qm	ha	a	qm	ha	a			
noch 1	Z5	Fortsetzung	18	24	Borgholzhausen	2103	62	Laubholz, Wirtschaftsweg, Unland, Vegetationslose Fläche, Hauptwirtschaftsw Gehölz	30	59	Z	2	60	-	-	-	A2		
	Z6		18	27	Borgholzhausen	1715	1	Ackerland	2	11	52	Z	2	45	-	-	-		C1
	Z10		3	448	Borgholzhausen	2100	79	Rad- und Straßenverkehr		9	Z		5	-	-	-	-		
	Z12		2	83	Borgholzhausen	2100	242	Verkehrsfläche	11	23	Z	2	50	-	-	-	E13 F17		

Fortsetzung nächste Seite

**Amprion GmbH / Westnetz GmbH**

F

110-/380-kV-Höchstspannungsleitung Wehrendorf - Gütersloh (EnLAG, Vorhaben 16)  
 Neubau 380-kV-Höchstspannungskabel KÜS Riesberg - KÜS Klusebrink, Bl. 4251  
 Neubau 110-kV-Hochspannungskabel Pkt. Riesberg - Pkt. Klusebrink, Bl. 1504

**Anlage 6.2.3**

Gemarkung Borgholzhausen  
 Aufgestelltes Datum: 15.10.2021  
 Seite 3 von 35

**1. Planänderung**

**Nachweisung**

1	2	3	4		5			6	7			8			9		10	11	12	
			Flur	Flurstück	Bezirk	Blatt	Best. Verz.		ha	a	qm	ha	a	qm	Kabel	LWL				Text Ifd. Nr. Abt. II
noch 1	Z14	Fortsetzung	2	39	Borgholzhausen	2100	246	Unland			20	Z			15	-	-	-	-	
2	Z7		8	1216		ohne		Gewässerbegleitfl. Bach, Verkehrsbegleitfl. Straße, Straßenverkehr		4	23	Z			15	-	-	-	-	
	Z8		8	429		ohne		Gewässerbegleitfl. Bach, Verkehrsbegleitfl. Straße, Straßenverkehr		5	05	Z			20	-	-	-	-	
	Z9		8	428		ohne		Rad- u. Fußw., Verkehrsbegleitfl. Straße, Straßenverkehr				53	Z			5	-	-	-	-

**Amprion GmbH / Westnetz GmbH**

F

110-/380-kV-Höchstspannungsleitung Wehrendorf - Gütersloh (EnLAG, Vorhaben 16)  
 Neubau 380-kV-Höchstspannungskabel KÜS Riesberg - KÜS Klusebrink, Bl. 4251  
 Neubau 110-kV-Hochspannungskabel Pkt. Riesberg - Pkt. Klusebrink, Bl. 1504

**Anlage 6.2.3**

Gemarkung Borgholzhausen  
 Aufgestelltes Datum: 15.10.2021  
 Seite 4 von 35

**1. Planänderung**

**Nachweisung**

1	2	3	4		5			6	7			8			9		10	11	12	
			Flur	Flurstück	Bezirk	Blatt	Best. Verz.		ha	a	qm	ha	a	qm	Kabel	LWL				Text lfd. Nr. Abt. II
3	Z11		2	105	Borgholzhausen	4424	9	Gebäude- und Freifläche, Flächen anderer Nutzung, Wasserfläche, Verkehrsfläche, Landwirtschaft	1	14	63	Z			10	-	-	-	I3 J4	
4	Z13		2	40	Borgholzhausen	1052	1	Wohnbaufläche, Unland		9	87	Z			10	-	-	-	-	
5	Z15		2	17	Borgholzhausen	1600	72	Unland, Vegetationslose Fläche, Hauptwirtschaftsw		12	80	Z			5	-	-	-	K1 L5	

**Amprion GmbH / Westnetz GmbH**

F

110-/380-kV-Höchstspannungsleitung Wehrendorf - Gütersloh (EnLAG, Vorhaben 16)  
 Neubau 380-kV-Höchstspannungskabel KÜS Riesberg - KÜS Klusebrink, Bl. 4251  
 Neubau 110-kV-Hochspannungskabel Pkt. Riesberg - Pkt. Klusebrink, Bl. 1504

**Anlage 6.2.3**

Gemarkung Borgholzhausen  
 Aufgestelltes Datum: 15.10.2021  
 Seite 5 von 35

**1. Planänderung**

**Nachweisung**

1	2	3	4		5			6	7			8			9		10	11	12
Ifd. Nr. Eigt.	Ifd. Nr. Plan	Lfd.Nr. Abt.I Grundbuch, Name und Vorname des Eigentümers, Wohnort Tel.Nr.	Grundstück		Grundbuch			Nutzungsart (lt. Kataster)	Größe des Grundstücks			Schutzstreifenfläche			Kabel		LWL Nachrichten-kabel	Text Ifd. Nr. Abt. II	Bemerkungen
			Flur	Flurstück	Bezirk	Blatt	Best. Verz.		ha	a	qm	ha	a	qm	ha	a			
		Temporäre Arbeitsfläche																	
1	T2	Fortsetzung nächste Seite	21	4	Borgholzhausen	2103	196	Grünland, Ackerland, Unland, Vegetationslose Fläche, Wirtschaftsweg, Hauptwirtschaftsw		54	80	±		4	25	-	-	-	-
	T10		17	54	Borgholzhausen	2103	28	Grünland, Laubholz, Wirtschaftsweg		28	61	T		1	25	-	-	-	A2
	T15		17	59	Borgholzhausen	2103	29	Grünland Laubholz, Wirtschaftsweg, Gehölz		23	04	T		1	60	-	-	-	A2

**Amprion GmbH / Westnetz GmbH**

F

110-/380-kV-Höchstspannungsleitung Wehrendorf - Gütersloh (EnLAG, Vorhaben 16)  
 Neubau 380-kV-Höchstspannungskabel KÜS Riesberg - KÜS Klusebrink, Bl. 4251  
 Neubau 110-kV-Hochspannungskabel Pkt. Riesberg - Pkt. Klusebrink, Bl. 1504

**Anlage 6.2.3**

Gemarkung Borgholzhausen  
 Aufgestelltes Datum: 15.10.2021  
 Seite 6 von 35

**1. Planänderung**

**Nachweisung**

1	2	3	4		5			6	7			8			9		10	11	12
			Flur	Flurstück	Bezirk	Blatt	Best. Verz.		ha	a	qm	ha	a	qm	ha	a			
lfd. Nr. Eigt.	lfd. Nr. Plan	Lfd.Nr. Abt.I Grundbuch, Name und Vorname des Eigentümers, Wohnort Tel.Nr.	Grundstück		Grundbuch			Nutzungsart (lt. Kataster)	Größe des Grundstücks			Schutzstreifenfläche a/ Wa = erstmals zu beschränkende Schutzstreifen-/ Waldfläche b/ Wb = bereits beschränkte Schutzstreifen-/ Waldfläche T = Temporäre Arbeits-/ Gerüstbaufläche dz = dauerhafte Zuwegung Z = Zuwegung SV = Temporäre Fahrbahn SG = Temporäre Gewässer			Kabel		LWL Nachrichten- kabel	Text lfd. Nr. Abt. II	Bemerkungen
noch 1	T18	Fortsetzung	17	65	Borgholzhausen	2103	30	Ackerland, Unland, Vegetationslose Fläche, Wirtschaftsweg, Hauptwirtschaftsw	40	63	T			90	-	-		A2	
	T21		17	67	Borgholzhausen	2103	47	Wirtschaftsweg, Unland, Vegetationslose Fläche	14	74	T		3	70	-	-	-	A2	
	T29		18	20	Borgholzhausen	2103	21	Fahweg, Wohnbaufläche, Wirtschaftsweg, Unland, Vegetationslose Fläche, Straßenverkehr, Fußweg, Hauptwirtschaftsw	54	37	T		8	60	-	-	-	A2	

Fortsetzung nächste Seite

**Amprion GmbH / Westnetz GmbH**

F

110-/380-kV-Höchstspannungsleitung Wehrendorf - Gütersloh (EnLAG, Vorhaben 16)  
 Neubau 380-kV-Höchstspannungskabel KÜS Riesberg - KÜS Klusebrink, Bl. 4251  
 Neubau 110-kV-Hochspannungskabel Pkt. Riesberg - Pkt. Klusebrink, Bl. 1504

**Anlage 6.2.3**

Gemarkung Borgholzhausen  
 Aufgestelltes Datum: 15.10.2021  
 Seite 7 von 35

**1. Planänderung**

**Nachweisung**

1	2	3	4		5			6	7			8			9		10	11	12
			Flur	Flurstück	Bezirk	Blatt	Best. Verz.		ha	a	qm	ha	a	qm	Kabel	LWL			
noch 1	T33	Fortsetzung	18	24	Borgholzhausen	2103	62	Laubholz, Wirtschaftsweg, Unland, Vegetationslose Fläche, Hauptwirtschaftsw Gehölz	30	59	±	3	60	-	-	-	A2		
	T35		18	27	Borgholzhausen	1715	1	Ackerland	2	11	52	±	75	35	-	-	-	C1	
	T37		18	29	Borgholzhausen	2103	34	Grünland, Unland, Vegetationslose Fläche, Wirtschaftsweg, Hauptwirtschaftsw	8	45	T	3	35	-	-	-	A2		

Fortsetzung nächste Seite



**Amprion GmbH / Westnetz GmbH**

F

110-/380-kV-Höchstspannungsleitung Wehrendorf - Gütersloh (EnLAG, Vorhaben 16)  
 Neubau 380-kV-Höchstspannungskabel KÜS Riesberg - KÜS Klusebrink, Bl. 4251  
 Neubau 110-kV-Hochspannungskabel Pkt. Riesberg - Pkt. Klusebrink, Bl. 1504

**Anlage 6.2.3**

Gemarkung Borgholzhausen  
 Aufgestelltes Datum: 15.10.2021  
 Seite 8 von 35

**1. Planänderung**

**Nachweisung**

1	2	3	4		5			6	7			8			9		10	11	12
			Flur	Flurstück	Bezirk	Blatt	Best. Verz.		ha	a	qm	ha	a	qm	ha	a			
noch 1	T41	Fortsetzung	18	138	Borgholzhausen	2103	128	Gewässerbegleitfl. Grünland, Bach, Ackerland, Graben	20	10	±	6	80	-	-	-	-		
	T47		3	806	Borgholzhausen	2100	275	Fahrweg, Ackerland, Unland	5	44	T	1	25	-	-	-	-		
	T53		3	374	Borgholzhausen	2100	46	Laubholz, Rad- und Verkehrsbegleitfl. Straße, Wirtschaftsweg, Unland, Vegetationslose Fläche, Straßenverkehr, Fußweg	21	09	T	3	05	-	-	-	D1		
		Fortsetzung nächste Seite																	

**Amprion GmbH / Westnetz GmbH**

F

110-/380-kV-Höchstspannungsleitung Wehrendorf - Gütersloh (EnLAG, Vorhaben 16)  
 Neubau 380-kV-Höchstspannungskabel KÜS Riesberg - KÜS Klusebrink, Bl. 4251  
 Neubau 110-kV-Hochspannungskabel Pkt. Riesberg - Pkt. Klusebrink, Bl. 1504

**Anlage 6.2.3**

Gemarkung Borgholzhausen  
 Aufgestelltes Datum: 15.10.2021  
 Seite 9 von 35

**1. Planänderung**

**Nachweisung**

1	2	3	4		5			6	7			8			9		10	11	12
			Flur	Flurstück	Bezirk	Blatt	Best. Verz.		ha	a	qm	ha	a	qm	ha	a			
lfid. Nr. Eigt.	lfid. Nr. Plan	Lfd.Nr. Abt.I Grundbuch, Name und Vorname des Eigentümers, Wohnort, Tel.Nr.	Grundstück		Grundbuch			Nutzungsart (lt. Kataster)	Größe des Grundstücks			Schutzstreifenfläche a/ Wa = erstmals zu beschränkende Schutzstreifen-/ Waldfläche b/ Wb = bereits beschränkte Schutzstreifen-/ Waldfläche T = Temporäre Arbeits-/ Gerüstbaufläche dz = dauerhafte Zuwegung Z = Zuwegung SV = Temporäre Fahrbahn SG = Temporäre Gewässer			Kabel		LWL Nachrichten- kabel	Text lfid. Nr. Abt. II	Bemerkungen
noch 1	T54	Fortsetzung	3	357	Borgholzhausen	2100	44	Laubholz, Unland, Vegetationslose Fläche, Fußweg	4	56	T			50	-	-	-	D1	
	T56		19	33	Borgholzhausen	2103	40	Laubholz, Nadelholz, Unland, Vegetationslose Fläche, Wirtschaftsweg, Fußweg, Gehölz	40	54	T			85	-	-	-	A2	
	T60	<b>Fehlnummer</b>	3	631	Borgholzhausen	2100	247	Grünland, Verkehrsbelegte Fläche, Straße, Wohnbaufläche, Ackerland, Unland, Vegetationslose Fläche, Straßenverkehr, Hauptwirtschaftsweg, Gehölz	64	55	T			40	-	-	-	-	
		Fortsetzung nächste Seite																	

**Amprion GmbH / Westnetz GmbH**

F

110-/380-kV-Höchstspannungsleitung Wehrendorf - Gütersloh (EnLAG, Vorhaben 16)  
 Neubau 380-kV-Höchstspannungskabel KÜS Riesberg - KÜS Klusebrink, Bl. 4251  
 Neubau 110-kV-Hochspannungskabel Pkt. Riesberg - Pkt. Klusebrink, Bl. 1504

**Anlage 6.2.3**

Gemarkung Borgholzhausen  
 Aufgestelltes Datum: 15.10.2021  
 Seite 10 von 35

**1. Planänderung**

**Nachweisung**

1	2	3	4		5			6	7			8			9		10	11	12
			Flur	Flurstück	Bezirk	Blatt	Best. Verz.		ha	a	qm	ha	a	qm	ha	a			
noch 1	T60a	Fortsetzung	3	895	Borgholzhausen	2100	398	Unland, Landwirtschaft	7	02	T			5	-	-	-	-	
	T60b		3	892	Borgholzhausen	2100	395	Unland, Verkehrsfläche		51	T			5	-	-	-	-	
	T60c		3	893	Borgholzhausen	2100	396	Unland, Wasserfläche, Verkehrsfläche, Landwirtschaft		50	T			15	-	-	-	-	
	T60d		3	891	Borgholzhausen	2100	394	Unland, Landwirtschaft	1	03	T			30	-	-	-	-	
	T60e		3	887	Borgholzhausen	2100	390	Unland, Verkehrsfläche	5	78	T			5	-	-	-	-	
	T70		2	83	Borgholzhausen	2100	242	Verkehrsfläche	11	23	T		1	05	-	-	-	E13 F17	

**Amprion GmbH / Westnetz GmbH**

F

110-/380-kV-Höchstspannungsleitung Wehrendorf - Gütersloh (EnLAG, Vorhaben 16)  
 Neubau 380-kV-Höchstspannungskabel KÜS Riesberg - KÜS Klusebrink, Bl. 4251  
 Neubau 110-kV-Hochspannungskabel Pkt. Riesberg - Pkt. Klusebrink, Bl. 1504

**Anlage 6.2.3**

Gemarkung Borgholzhausen  
 Aufgestelltes Datum: 15.10.2021  
 Seite 11 von 35

**1. Planänderung**

**Nachweisung**

1	2	3	4		5			6	7			8			9		10	11	12
			Flur	Flurstück	Bezirk	Blatt	Best. Verz.		ha	a	qm	ha	a	qm	Kabel	LWL			
lfd. Nr. Eigt.	lfd. Nr. Plan	Lfd.Nr. Abt.I Grundbuch, Name und Vorname des Eigentümers, Wohnort Tel.Nr.																	
2	T39		18	141		ohne		Grünland, Gewässerbegleitfl Nadelholz, Bach, Wirtschaftsweg, Betrieb, Hauptwirtschaftsw	44	38	T		4	00	-	-	-	-	
3	T71		2	105	Borgholzhausen	4424	9	Gebäude- und Freifläche, Flächen anderer Nutzung, Wasserfläche, Verkehrsfläche, Landwirtschaft	1	14	63	T		12	90	-	-	-	13 J4
	T72		2	41	Borgholzhausen	4424	6	Gewässerbegleitfl Nadelholz, Teich, Wohnbaufläche, Ackerland		19	29	T			85	-	-	-	13

Fortsetzung nächste Seite

**Amprion GmbH / Westnetz GmbH**

F

110-/380-kV-Höchstspannungsleitung Wehrendorf - Gütersloh (EnLAG, Vorhaben 16)  
 Neubau 380-kV-Höchstspannungskabel KÜS Riesberg - KÜS Klusebrink, Bl. 4251  
 Neubau 110-kV-Hochspannungskabel Pkt. Riesberg - Pkt. Klusebrink, Bl. 1504

**Anlage 6.2.3**

Gemarkung Borgholzhausen  
 Aufgestelltes Datum: 15.10.2021  
 Seite 12 von 35

**1. Planänderung**

**Nachweisung**

1	2	3	4		5			6	7			8			9		10	11	12
			Flur	Flurstück	Bezirk	Blatt	Best. Verz.		ha	a	qm	ha	a	qm	ha	a			
noch 3	T73	Fortsetzung	2	103	Borgholzhausen	4424	7	Gebäude- und Freifläche, Flächen anderer Nutzung, Landwirtschaft, Waldfläche	58	17	T	6	60	-	-	-	I3 J4		
	T77		2	112	Borgholzhausen	4424	5	Verkehrsfläche, Landwirtschaft, Waldfläche	5	01	31	± T	88 10	40 08	-	-	-	G1 H2	
5	T23	Fortsetzung nächste Seite	17	96	Borgholzhausen	1600	291	Ackerland	1	75	68	T	2	25	-	-	-	O51	
	T25		17	93	Borgholzhausen	1600	289	Ackerland, Gehölz	3	90	63	T	35	75	-	-	-	M49	

**Amprion GmbH / Westnetz GmbH**

F

110-/380-kV-Höchstspannungsleitung Wehrendorf - Gütersloh (EnLAG, Vorhaben 16)  
 Neubau 380-kV-Höchstspannungskabel KÜS Riesberg - KÜS Klusebrink, Bl. 4251  
 Neubau 110-kV-Hochspannungskabel Pkt. Riesberg - Pkt. Klusebrink, Bl. 1504

**Anlage 6.2.3**

Gemarkung Borgholzhausen  
 Aufgestelltes Datum: 15.10.2021  
 Seite 13 von 35

**1. Planänderung**

**Nachweisung**

1	2	3	4		5			6	7			8			9		10	11	12		
			Flur	Flurstück	Bezirk	Blatt	Best. Verz.		ha	a	qm	ha	a	qm	ha	a				qm	lfd. Meter
noch 5	T32	Fortsetzung	18	167	Borgholzhausen	1600	318	Grünland, Verkehrsbegleitfl., Straße Ackerland, Unland, Gehölz	7	72	90	T	1	15	40	-	-	-	M49		
	T34		18	26	Borgholzhausen	1600	285		Grünland		61	02	±		4	85	-	-	-		M49
															T		6	05			
	T38		18	153	Borgholzhausen	1600	311	Gewässerbegleitfl Laubholz, Nadelholz, Grünland, Bach, Unland, Wohnen und Betrieb, Streuobstwiese	7	44	80	T		88	85	-	-	-	M49		

Fortsetzung nächste Seite

**Amprion GmbH / Westnetz GmbH**

F

110-/380-kV-Höchstspannungsleitung Wehrendorf - Gütersloh (EnLAG, Vorhaben 16)  
 Neubau 380-kV-Höchstspannungskabel KÜS Riesberg - KÜS Klusebrink, Bl. 4251  
 Neubau 110-kV-Hochspannungskabel Pkt. Riesberg - Pkt. Klusebrink, Bl. 1504

**Anlage 6.2.3**

Gemarkung Borgholzhausen  
 Aufgestelltes Datum: 15.10.2021  
 Seite 14 von 35

**1. Planänderung**

**Nachweisung**

1	2	3	4		5			6	7			8			9		10	11	12	
			Flur	Flurstück	Bezirk	Blatt	Best. Verz.		ha	a	qm	ha	a	qm	ha	a				qm
ifd. Nr. Eigt.	ifd. Nr. Plan	Lfd.Nr. Abt.I Grundbuch, Name und Vorname des Eigentümers, Wohnort Tel.Nr.	Grundstück		Grundbuch			Nutzungsart (lt. Kataster)	Größe des Grundstücks			Schutzstreifenfläche a/ Wa = erstmals zu beschränkende Schutzstreifen-/ Waldfläche b/ Wb = bereits beschränkte Schutzstreifen-/ Waldfläche T = Temporäre Arbeits-/ Gerüstbaufläche dz = dauerhafte Zuwegung Z = Zuwegung SV = Temporäre Fahrbahn SG = Temporäre Gewässer			Kabel		LWL Nachrichten-kabel	Text ifd. Nr. Abt. II	Bemerkungen	
noch 5	T40	Fortsetzung	18	137	Borgholzhausen	1600	294	Gewässerbegleitfl Grünland, Rad- und Bach, Verkehrsbegleitfl., Straße, Ackerland, Unland, Graben	3	14	91	±	4	55	20	-	-	-	M49 N50 P62	
	T42		18	119	Borgholzhausen	1600	293	Verkehrsbegleitfl. Straße, Graben		4	10	T			45	-	-	-	M49 N50	
	T74	Fortsetzung nächste Seite	2	17	Borgholzhausen	1600	72	Unland, Hauptwirtschaftsw		12	80	T		1	25	-	-	-	K1 L5	

**Amprion GmbH / Westnetz GmbH**

F

110-/380-kV-Höchstspannungsleitung Wehrendorf - Gütersloh (EnLAG, Vorhaben 16)  
 Neubau 380-kV-Höchstspannungskabel KÜS Riesberg - KÜS Klusebrink, Bl. 4251  
 Neubau 110-kV-Hochspannungskabel Pkt. Riesberg - Pkt. Klusebrink, Bl. 1504

**Anlage 6.2.3**

Gemarkung Borgholzhausen  
 Aufgestelltes Datum: 15.10.2021  
 Seite 15 von 35

**1. Planänderung**

**Nachweisung**

1	2	3	4		5			6	7			8			9		10	11	12	
			Flur	Flurstück	Bezirk	Blatt	Best. Verz.		ha	a	qm	ha	a	qm	ha	a				qm
ldf. Nr. Eigt.	ldf. Nr. Plan	Lfd.Nr. Abt.I Grundbuch, Name und Vorname des Eigentümers, Wohnort, Tel.Nr.	Grundstück		Grundbuch			Nutzungsart (lt. Kataster)	Größe des Grundstücks			Schutzstreifenfläche a/ Wa = erstmals zu beschränkende Schutzstreifen-/ Waldfläche b/ Wb = bereits beschränkte Schutzstreifen-/ Waldfläche T = Temporäre Arbeits-/ Gerüstbaufläche dz = dauerhafte Zuwegung Z = Zuwegung SV = Temporäre Fahrbahn SG = Temporäre Gewässer			Kabel		LWL Nachrichten- kabel	Text lfd. Nr. Abt. II	Bemerkungen	
noch 5	T75	Fortsetzung	2	16	Borgholzhausen	1600	71	Gewässerbegleitfl Nadelholz, Grünland, Laub- u. Nadelh., Verkehrsbegleitfl. Straße, Ackerland, Unland, Vegetationslose Fläche, Wirtschaftsweg, Straßenverkehr, Graben, Gehölz	7	72	48	T		62	65	-	-	-	K1	
6	T1		21	242	Borgholzhausen	85	210	Gebäude- und Freifläche, Flächen anderer Nutzung, Wasserfläche, Verkehrsfläche, Landwirtschaft, Waldfläche	20	13	85	±  T		40  32	25  85	-	-	-	Q5 S12	

Fortsetzung nächste Seite



**Amprion GmbH / Westnetz GmbH**

F

110-/380-kV-Höchstspannungsleitung Wehrendorf - Gütersloh (EnLAG, Vorhaben 16)  
 Neubau 380-kV-Höchstspannungskabel KÜS Riesberg - KÜS Klusebrink, Bl. 4251  
 Neubau 110-kV-Hochspannungskabel Pkt. Riesberg - Pkt. Klusebrink, Bl. 1504

**Anlage 6.2.3**

Gemarkung Borgholzhausen  
 Aufgestelltes Datum: 15.10.2021  
 Seite 16 von 35

**1. Planänderung**

**Nachweisung**

1	2	3	4		5			6	7			8			9		10	11	12
			Flur	Flurstück	Bezirk	Blatt	Best. Verz.		ha	a	qm	ha	a	qm	ha	a			
noch 6	T3	Fortsetzung	21	7	Borgholzhausen	85	178	Laubholz, Ackerland, Unland, Vegetationslose Fläche	1	39	07	±		32	55	-	-	-	Q5 R11 Bs11
	T4		21	5	Borgholzhausen	85	177	Laubholz, Gebäude- und Freifläche, Ackerland, Wirtschaftsweg	7	19	20	±		53	70	-	-	-	R11 Bs11
	T78		21	97	Borgholzhausen	85	192	Unland, Acker, Grünland		56	14	T			60	-	-	-	Q5 Bs11

**Amprion GmbH / Westnetz GmbH**

F

110-/380-kV-Höchstspannungsleitung Wehrendorf - Gütersloh (EnLAG, Vorhaben 16)  
 Neubau 380-kV-Höchstspannungskabel KÜS Riesberg - KÜS Klusebrink, Bl. 4251  
 Neubau 110-kV-Hochspannungskabel Pkt. Riesberg - Pkt. Klusebrink, Bl. 1504

**Anlage 6.2.3**

Gemarkung Borgholzhausen  
 Aufgestelltes Datum: 15.10.2021  
 Seite 17 von 35

**1. Planänderung**

**Nachweisung**

1	2	3	4		5			6	7			8			9		10	11	12
			Flur	Flurstück	Bezirk	Blatt	Best. Verz.		ha	a	qm	ha	a	qm	Kabel	lfd. Meter			
7	T5	Lfd.Nr. Abt.I Grundbuch, Name und Vorname des Eigentümers, Wohnort Tel.Nr.	21	6	Borgholzhausen	73	130	Grünland, Laubholz, Wirtschaftsweg	84	40	±	33	80	-	-	-	T2	Bemerkungen	
											T	11	35						
8	T6		17	50	Borgholzhausen	913	5	Waldfläche	57	34	T	2	55	-	-	-	U1		
9	T7		21	94	Borgholzhausen	89	44	Laubholz	34	89	T	15	55	-	-	-	V18		

**Amprion GmbH / Westnetz GmbH**

F

110-/380-kV-Höchstspannungsleitung Wehrendorf - Gütersloh (EnLAG, Vorhaben 16)  
 Neubau 380-kV-Höchstspannungskabel KÜS Riesberg - KÜS Klusebrink, Bl. 4251  
 Neubau 110-kV-Hochspannungskabel Pkt. Riesberg - Pkt. Klusebrink, Bl. 1504

**Anlage 6.2.3**

Gemarkung Borgholzhausen  
 Aufgestelltes Datum: 15.10.2021  
 Seite 18 von 35

**1. Planänderung**

**Nachweisung**

1	2	3	4		5			6	7			8			9		10	11	12	
			Flur	Flurstück	Bezirk	Blatt	Best. Verz.		ha	a	qm	ha	a	qm	ha	a				qm
10	T8		8	171	Borgholzhausen	121	1	Laubholz	87	94	T			70	-	-	-	W1		
11	T9		17	51	Borgholzhausen	3078	4	Waldfläche	47	91	T		11	55	-	-	-	X4		
12	T11		17	52	Borgholzhausen	665	3	Grünland, Gebäude- und Freifläche, Waldfläche	3	16	13	T		28	20	-	-	-	Y1	

**Amprion GmbH / Westnetz GmbH**

F

110-/380-kV-Höchstspannungsleitung Wehrendorf - Gütersloh (EnLAG, Vorhaben 16)  
 Neubau 380-kV-Höchstspannungskabel KÜS Riesberg - KÜS Klusebrink, Bl. 4251  
 Neubau 110-kV-Hochspannungskabel Pkt. Riesberg - Pkt. Klusebrink, Bl. 1504

**Anlage 6.2.3**

Gemarkung Borgholzhausen  
 Aufgestelltes Datum: 15.10.2021  
 Seite 19 von 35

**1. Planänderung**

**Nachweisung**

1	2	3	4		5			6	7			8			9		10	11	12	
			Flur	Flurstück	Bezirk	Blatt	Best. Verz.		ha	a	qm	ha	a	qm	ha	a				qm
13	T12	Lfd.Nr. Abt.I Grundbuch, Name und Vorname des Eigentümers, Wohnort Tel.Nr.	17	53	Borgholzhausen	3106	1	Waldfläche	2	18	10	T		37	75	-	-	-	Aa1	Bemerkungen
14	T13		17	55	Borgholzhausen	71	1	Landwirtschaft, Waldfläche	1	20	42	T		13	00	-	-	-	Aa1	
	T16		17	60	Borgholzhausen	71	2	Gehölz		32	99	T		2	00	-	-	-	Aa1	
15	T14		17	56	Borgholzhausen	317	2	Grünland	1	23	54	T			40	-	-	-	Ab1 Ac6	
	T17		17	61	Borgholzhausen	317	3	Grünland		79	64	T		18	80	-	-	-	Ab1 Ac6	

**Amprion GmbH / Westnetz GmbH**

F

110-/380-kV-Höchstspannungsleitung Wehrendorf - Gütersloh (EnLAG, Vorhaben 16)  
 Neubau 380-kV-Höchstspannungskabel KÜS Riesberg - KÜS Klusebrink, Bl. 4251  
 Neubau 110-kV-Hochspannungskabel Pkt. Riesberg - Pkt. Klusebrink, Bl. 1504

**Anlage 6.2.3**

Gemarkung Borgholzhausen  
 Aufgestelltes Datum: 15.10.2021  
 Seite 20 von 35

**1. Planänderung**

**Nachweisung**

1	2	3			4		5			6	7			8			9		10	11	12
Ifd. Nr. Eigt.	Ifd. Nr. Plan	Lfd.Nr. Abt.I Grundbuch, Name und Vorname des Eigentümers, Wohnort Tel.Nr.	Grundstück		Grundbuch			Nutzungsart (lt. Kataster)	Größe des Grundstücks			Schutzstreifenfläche			Kabel		LWL Nachrichten-kabel	Text Ifd. Nr. Abt. II	Bemerkungen		
			Flur	Flurstück	Bezirk	Blatt	Best. Verz.		ha	a	qm	ha	a	qm	lf. Meter						
16	T19		17	108	Borgholzhausen	3136	1	Grünland, Wohnbaufläche	85	55		T		19	50	-	-	-	Ad1		

**Amprion GmbH / Westnetz GmbH**

F

110-/380-kV-Höchstspannungsleitung Wehrendorf - Gütersloh (EnLAG, Vorhaben 16)  
 Neubau 380-kV-Höchstspannungskabel KÜS Riesberg - KÜS Klusebrink, Bl. 4251  
 Neubau 110-kV-Hochspannungskabel Pkt. Riesberg - Pkt. Klusebrink, Bl. 1504

**Anlage 6.2.3**

Gemarkung Borgholzhausen  
 Aufgestelltes Datum: 15.10.2021  
 Seite 21 von 35

**1. Planänderung**

**Nachweisung**

1	2	3	4		5			6	7			8			9		10	11	12
			Flur	Flurstück	Bezirk	Blatt	Best. Verz.		ha	a	qm	ha	a	qm	ha	a			
17	T20		17	109	Borgholzhausen	1023	34	Ackerland	1	43	81	T		14	50	-	-	-	Ae1 Af4
	T49		3	377	Borgholzhausen	1023	101	Wohnbaufläche, Ackerland		14	02	T		7	10	-	-	-	-
	T50		3	376	Borgholzhausen	1023	100	Ackerland	1	19	34	⚡ T		64 59	60 80	-	-	-	Ag25
	T51		3	378	Borgholzhausen	1023	129	Ackerland		12	97	T		1	50	-	-	-	-
	T62		3	16	Borgholzhausen	1023	122	Grünland, Ackerland, Wirtschaftsweg, Waldfläche	1	30	07	T		12	75	-	-	-	Ah26

**Amprion GmbH / Westnetz GmbH**

F

110-/380-kV-Höchstspannungsleitung Wehrendorf - Gütersloh (EnLAG, Vorhaben 16)

Neubau 380-kV-Höchstspannungskabel KÜS Riesberg - KÜS Klusebrink, Bl. 4251

Neubau 110-kV-Hochspannungskabel Pkt. Riesberg - Pkt. Klusebrink, Bl. 1504

**Anlage 6.2.3**

Gemarkung Borgholzhausen

Aufgestelltes Datum: 15.10.2021

Seite 22 von 35

**1. Planänderung**
**Nachweisung**

1	2	3	4		5			6	7			8			9		10	11	12	
Ifd. Nr. Eigt.	Ifd. Nr. Plan	Lfd.Nr. Abt.I Grundbuch, Name und Vorname des Eigentümers, Wohnort Tel.Nr.	Grundstück		Grundbuch			Nutzungsart (lt. Kataster)	Größe des Grundstücks			Schutzstreifenfläche a/ Wa = erstmals zu beschränkende Schutzstreifen-/ Waldfläche b/ Wb = bereits beschränkte Schutzstreifen-/ Waldfläche T = Temporäre Arbeits-/ Gerüstbaufläche dz = dauerhafte Zuwegung Z = Zuwegung SV = Temporäre Fahrbahn SG = Temporäre Gewässer			Kabel		LWL Nachrichten- kabel	Text Ifd. Nr. Abt. II	Bemerkungen	
			Flur	Flurstück	Bezirk	Blatt	Best. Verz.		ha	a	qm	ha	a	qm	lfid.	Meter				
18	T22		17	97	Borgholzhausen	244	3	Grünland, Ackerland, Brachland	1	14	24	T	1	02	45	-	-	-	Ai1	
19	T24		17	95	Borgholzhausen	1060	29	Ackerland		49	71	T		10	35	-	-	-	Aj32	
20	T26		17	92	Borgholzhausen	1538	4	Ackerland		95	84	T			25	-	-	-	Ak2	

**Amprion GmbH / Westnetz GmbH**

F

110-/380-kV-Höchstspannungsleitung Wehrendorf - Gütersloh (EnLAG, Vorhaben 16)  
 Neubau 380-kV-Höchstspannungskabel KÜS Riesberg - KÜS Klusebrink, Bl. 4251  
 Neubau 110-kV-Hochspannungskabel Pkt. Riesberg - Pkt. Klusebrink, Bl. 1504

**Anlage 6.2.3**

Gemarkung Borgholzhausen  
 Aufgestelltes Datum: 15.10.2021  
 Seite 23 von 35

**1. Planänderung**

**Nachweisung**

1	2	3	4		5			6	7			8			9		10	11	12	
Ifd. Nr. Eigt.	Ifd. Nr. Plan	Lfd.Nr. Abt.I Grundbuch, Name und Vorname des Eigentümers, Wohnort Tel.Nr.	Grundstück		Grundbuch			Nutzungsart (lt. Kataster)	Größe des Grundstücks			Schutzstreifenfläche			Kabel		LWL <small>Nachrichtenkabel</small>	Text Ifd. Nr. Abt. II	Bemerkungen	
			Flur	Flurstück	Bezirk	Blatt	Best. Verz.		ha	a	qm	ha	a	qm	lf.	Meter				
21	T27		17	91	Borgholzhausen	1080	5	Grünland		8	61	T		2	35	-	-	-	-	
	T28		17	90	Borgholzhausen	1080	3	Grünland		88	68	T		25	80	-	-	-	AI1	



**Amprion GmbH / Westnetz GmbH**

F

110-/380-kV-Höchstspannungsleitung Wehrendorf - Gütersloh (EnLAG, Vorhaben 16)  
 Neubau 380-kV-Höchstspannungskabel KÜS Riesberg - KÜS Klusebrink, Bl. 4251  
 Neubau 110-kV-Hochspannungskabel Pkt. Riesberg - Pkt. Klusebrink, Bl. 1504

**Anlage 6.2.3**

Gemarkung Borgholzhausen  
 Aufgestelltes Datum: 15.10.2021  
 Seite 24 von 35

**1. Planänderung**

**Nachweisung**

1	2	3	4		5			6	7			8			9		10	11	12
			Flur	Flurstück	Bezirk	Blatt	Best. Verz.		ha	a	qm	ha	a	qm	ha	a			
22	T30	Lfd.Nr. Abt.I Grundbuch, Name und Vorname des Eigentümers, Wohnort Tel.Nr.	18	136	Borgholzhausen	319	8	Grünland, Ackerland, Wohnbaufläche, Unland, Gehölz	1	47	39	T		3	60	-	-	-	Am1 An2 Ao4
23	T31		18	17	Borgholzhausen	907	1	Grünland, Ackerland, Wohnbaufläche, Wirtschaftsweg, Unland, Gehölz	3	19	19	T		1	65	-	-	-	-
24	T36		18	28	Borgholzhausen	154	1	Laubholz, Grünland		54	80	T		33	55	-	-	-	Ap1

**Amprion GmbH / Westnetz GmbH**

F

110-/380-kV-Höchstspannungsleitung Wehrendorf - Gütersloh (EnLAG, Vorhaben 16)  
 Neubau 380-kV-Höchstspannungskabel KÜS Riesberg - KÜS Klusebrink, Bl. 4251  
 Neubau 110-kV-Hochspannungskabel Pkt. Riesberg - Pkt. Klusebrink, Bl. 1504

**Anlage 6.2.3**

Gemarkung Borgholzhausen  
 Aufgestelltes Datum: 15.10.2021  
 Seite 25 von 35

**1. Planänderung**

**Nachweisung**

1	2	3	4		5			6	7			8			9		10	11	12
			Flur	Flurstück	Bezirk	Blatt	Best. Verz.		ha	a	qm	ha	a	qm	ha	a			
25	T43		18	149	Borgholzhausen	517	192	Wasserfläche, Verkehrsbegleitfl. Straße	3	88	57	T		2	10	-	-	-	Aq4
	T45		19	76	Borgholzhausen	517	191	Verkehrsbegleitfl. Straße, Wohnbaufläche, Wirtschaftsweg, Straßenverkehr	1	92	55	T		1	05	-	-	-	-
26	T44		19	72	Borgholzhausen	325	51	Ackerland		4	53	T		3	10	-	-	-	As13 At14
	T46		3	629	Borgholzhausen	325	43	Ackerland	6	51	03	⊥	4	04	90	-	-	-	As13 At14
	T48		3	807	Borgholzhausen	325	57	Ackerland		8	00	⊥		4	95	-	-	-	-

Fortsetzung nächste Seite

**Nachweisung**

1	2	3	4		5			6	7			8			9		10	11	12
			Flur	Flurstück	Bezirk	Blatt	Best. Verz.		ha	a	qm	ha	a	qm	ha	a			
lfd. Nr. Eigt.	lfd. Nr. Plan	Lfd.Nr. Abt.I Grundbuch, Name und Vorname des Eigentümers, Wohnort Tel.Nr.	Grundstück	Grundbuch	Nutzungsart (lt. Kataster)	Größe des Grundstücks	Schutzstreifenfläche a/ Wa = erstmals zu beschränkende Schutzstreifen-/ Waldfläche b/ Wb = bereits beschränkte Schutzstreifen-/ Waldfläche T = Temporäre Arbeits-/ Gerüstbaufläche dz = dauerhafte Zuwegung Z = Zuwegung SV = Temporäre Fahrbahn SG = Temporäre Gewässer			Kabel	LWL Nachrichten- kabel	Text lfd. Nr. Abt. II	Bemerkungen						
noch 26	T52	Fortsetzung	3	375	Borgholzhausen	325	15	Ackerland	30	61	±	44	85	-	-	-	Ar1 As13 At14		
	T55		19	28	Borgholzhausen	325	13	Laubholz, Grünland, Unland, Vegetationslose Fläche, Gehölz	2	95	96	T	21	65	-	-	-	Ar1 As13 At14	
	T57		19	11	Borgholzhausen	325	8	Grünland, Gehölz	57	79	T	3	95	-	-	-	Ar1 As13 At14		
27	T58	<b>Fehlnummer</b>	3	11	ohne	ohne	Grünland, Ackerland, Wohnbaufläche, Wirtschaftsweg, Gehölz	46	21	±	2	05	-	-	-	-	-		
		Fortsetzung nächste Seite																	

**Amprion GmbH / Westnetz GmbH**

F

110-/380-kV-Höchstspannungsleitung Wehrendorf - Gütersloh (EnLAG, Vorhaben 16)  
 Neubau 380-kV-Höchstspannungskabel KÜS Riesberg - KÜS Klusebrink, Bl. 4251  
 Neubau 110-kV-Hochspannungskabel Pkt. Riesberg - Pkt. Klusebrink, Bl. 1504

**Anlage 6.2.3**

Gemarkung Borgholzhausen  
 Aufgestelltes Datum: 15.10.2021  
 Seite 27 von 35

**1. Planänderung**

**Nachweisung**

1	2	3	4		5			6	7			8			9		10	11	12
			Flur	Flurstück	Bezirk	Blatt	Best. Verz.		ha	a	qm	ha	a	qm	ha	a			
noch 27	T58a	Fortsetzung	3	926			ohne	Gebäude- und Freifläche, Unland, Verkehrsfläche, Landwirtschaft	46	21	T		2	05	-	-	-	-	
	T76		2	18			ohne	Grünland, Laub- u. Nadelh., Verkehrsbelegfl., Straße, Ackerland, Wirtschaftsweg, Straßenverkehr	30	37	T		1	60	-	-	-	-	
28	T59	Fehlnummer	3	15	Borgholzhausen	1423	3	Gebäude- und Freifläche, Verkehrsfläche, Landwirtschaft	6	14	03	T	4	54	90	-	-	-	Au1 Av2 Aw3 Ax5
	T59a		3	932	Borgholzhausen	1423	7	Gebäude- und Freifläche, Unland, Landwirtschaft	1	38	67	T		36	60	-	-	-	Au1 Av2 Aw3 Ax5

Fortsetzung nächste Seite

**Amprion GmbH / Westnetz GmbH**

F

110-/380-kV-Höchstspannungsleitung Wehrendorf - Gütersloh (EnLAG, Vorhaben 16)  
 Neubau 380-kV-Höchstspannungskabel KÜS Riesberg - KÜS Klusebrink, Bl. 4251  
 Neubau 110-kV-Hochspannungskabel Pkt. Riesberg - Pkt. Klusebrink, Bl. 1504

**Anlage 6.2.3**

Gemarkung Borgholzhausen  
 Aufgestelltes Datum: 15.10.2021  
 Seite 28 von 35

**1. Planänderung**

**Nachweisung**

1	2	3	4		5			6	7			8			9		10	11	12
			Flur	Flurstück	Bezirk	Blatt	Best. Verz.		ha	a	qm	ha	a	qm	lf.	Meter			
lfd. Nr. Eigt.	lfd. Nr. Plan	Lfd.Nr. Abt.I Grundbuch, Name und Vorname des Eigentümers, Wohnort Tel.Nr.	Grundstück	Grundbuch			Nutzungsart (lt. Kataster)	Größe des Grundstücks			Schutzstreifenfläche a/ Wa = erstmals zu beschränkende Schutzstreifen-/ Waldfläche b/ Wb = bereits beschränkte Schutzstreifen-/ Waldfläche T = Temporäre Arbeits-/ Gerüstbaufläche dz = dauerhafte Zuwegung Z = Zuwegung SV = Temporäre Fahrbahn SG = Temporäre Gewässer			Kabel	LWL Nachrichten- kabel	Text lfd. Nr. Abt. II	Bemerkungen		
noch 28	T59b	Fortsetzung	3	938	Borgholzhausen	1423	13	Unland			1	T			1	-	-	-	Au1 Av2 Aw3 Ax5
	T59c		3	940	Borgholzhausen	1423	15	Unland, Verkehrsfläche			72	T			25	-	-	-	Au1 Av2 Aw3 Ax5
	T59d		3	939	Borgholzhausen	1423	14	Unland, Verkehrsfläche			5	T			5	-	-	-	Au1 Av2 Aw3 Ax5
	T59e		3	936	Borgholzhausen	1423	11	Unland, Verkehrsfläche		1	48	T			30	-	-	-	Au1 Av2 Aw3 Ax5
		Fortsetzung nächste Seite																	

**Amprion GmbH / Westnetz GmbH**

F

110-/380-kV-Höchstspannungsleitung Wehrendorf - Gütersloh (EnLAG, Vorhaben 16)  
 Neubau 380-kV-Höchstspannungskabel KÜS Riesberg - KÜS Klusebrink, Bl. 4251  
 Neubau 110-kV-Hochspannungskabel Pkt. Riesberg - Pkt. Klusebrink, Bl. 1504

**Anlage 6.2.3**

Gemarkung Borgholzhausen  
 Aufgestelltes Datum: 15.10.2021  
 Seite 29 von 35

**1. Planänderung**

**Nachweisung**

1	2	3	4		5			6	7			8			9		10	11	12
			Flur	Flurstück	Bezirk	Blatt	Best. Verz.		ha	a	qm	ha	a	qm	ha	a			
noch 28	T59f	Fortsetzung	3	937	Borgholzhausen	1423	12	Gebäude- und Freifläche, Unland, Verkehrsfläche, Wasserfläche, Landwirtschaft, Waldfläche	4	70	81	T		33	35	-	-	-	Au1 Av2 Aw3 Ax5
29  36	T61	Fehlnummer	3	14	Borgholzhausen	1082	6	Grünland, Gewässerbegleitfläche, Ackerland, Unland, Graben, Hauptwirtschaftsw		78	70	T		2	30	-	-	-	Ay4 Az4
	T61a		3	944	Borgholzhausen	1082	16	Unland, Verkehrsfläche, Wasserfläche, Landwirtschaft		80	81	T		1	10	-	-	-	Ay1 Az4
30	T63		3	17	Borgholzhausen	1508	1	Grünland, Ackerland, Wirtschaftsweg, Graben,	1	45	96	T  T		12  12	65  90	-	-	-	Ba1 Bb2

**Amprion GmbH / Westnetz GmbH**

F

110-/380-kV-Höchstspannungsleitung Wehrendorf - Gütersloh (EnLAG, Vorhaben 16)  
 Neubau 380-kV-Höchstspannungskabel KÜS Riesberg - KÜS Klusebrink, Bl. 4251  
 Neubau 110-kV-Hochspannungskabel Pkt. Riesberg - Pkt. Klusebrink, Bl. 1504

**Anlage 6.2.3**

Gemarkung Borgholzhausen  
 Aufgestelltes Datum: 15.10.2021  
 Seite 30 von 35

**1. Planänderung**

**Nachweisung**

1	2	3	4		5			6	7			8			9		10	11	12
			Flur	Flurstück	Bezirk	Blatt	Best. Verz.		ha	a	qm	ha	a	qm	Kabel	LWL			
31	T64	Lfd.Nr. Abt.I Grundbuch, Name und Vorname des Eigentümers, Wohnort Tel.Nr.	3	18	Borgholzhausen	1454	1	Gebäude- und Freifläche, Verkehrsfläche, Wasserfläche, Landwirtschaft, Waldfläche	1	58	77	±	48	35	-	-	-	Bc1 Bd2 Be3 Bf5 Bg6	
32	T65	Lfd.Nr. Abt.I Grundbuch, Name und Vorname des Eigentümers, Wohnort Tel.Nr.	3	441	Borgholzhausen	1692	5	Grünland, Gewässerbegleitfl Wohnen, Laub- u. Nadelh., Verkehrsbegleitfl. Straße, Wohnbaufläche, Ackerland, Unland, Vegetationslose Fläche, Wirtschaftsweg, Graben, Gehölz, Streuobstwiese, Hauptwirtschaftsw	4	99	09	T	28	85	-	-	-	Bh1 Bi2 Bk5 Bl7 Bm8	

Fortsetzung nächste Seite

**Amprion GmbH / Westnetz GmbH**

F

110-/380-kV-Höchstspannungsleitung Wehrendorf - Gütersloh (EnLAG, Vorhaben 16)  
 Neubau 380-kV-Höchstspannungskabel KÜS Riesberg - KÜS Klusebrink, Bl. 4251  
 Neubau 110-kV-Hochspannungskabel Pkt. Riesberg - Pkt. Klusebrink, Bl. 1504

**Anlage 6.2.3**

Gemarkung Borgholzhausen  
 Aufgestelltes Datum: 15.10.2021  
 Seite 31 von 35

**1. Planänderung**

**Nachweisung**

1	2	3	4		5			6	7			8			9		10	11	12
			Flur	Flurstück	Bezirk	Blatt	Best. Verz.		ha	a	qm	ha	a	qm	Kabel	LWL			
noch 32	T69	Fortsetzung	2	106	Borgholzhausen	1692	22	Flächen anderer Nutzung, Wasserfläche, Verkehrsfläche, Landwirtschaft, Waldfläche	1	75	74	T		5	30	-	-	-	Bj4 Bm8
33	T66		2	101	Borgholzhausen	4113	1	Grünland, Teich, Wohnbaufläche		47	74	T		8	25	-	-	-	Bn1 Bo2
34	T67		2	100	Borgholzhausen	4112	2	Grünland, Teich, Wohnbaufläche		46	48	T		7	60	-	-	-	Bp1



**Amprion GmbH / Westnetz GmbH**

F

110-/380-kV-Höchstspannungsleitung Wehrendorf - Gütersloh (EnLAG, Vorhaben 16)  
 Neubau 380-kV-Höchstspannungskabel KÜS Riesberg - KÜS Klusebrink, Bl. 4251  
 Neubau 110-kV-Hochspannungskabel Pkt. Riesberg - Pkt. Klusebrink, Bl. 1504

**Anlage 6.2.3**

Gemarkung Borgholzhausen  
 Aufgestelltes Datum: 15.10.2021  
 Seite 32 von 35

**1. Planänderung**

**Nachweisung**

1	2	3	4		5			6	7			8			9		10	11	12	
Ifd. Nr. Eigt.	Ifd. Nr. Plan	Lfd.Nr. Abt.I Grundbuch, Name und Vorname des Eigentümers, Wohnort Tel.Nr.	Grundstück		Grundbuch			Nutzungsart (lt. Kataster)	Größe des Grundstücks			Schutzstreifenfläche			Kabel		LWL Nachrichten-kabel	Text Ifd. Nr. Abt. II	Bemerkungen	
			Flur	Flurstück	Bezirk	Blatt	Best. Verz.		ha	a	qm	ha	a	qm	lf. Meter					
35	T68		2	38	Borgholzhausen	1358	2	Gebäude- und Freifläche, Landwirtschaft, Waldfläche	2	47	34	T		75	10	-	-	-	Bq1	

**Amprion GmbH / Westnetz GmbH**

F

110-/380-kV-Höchstspannungsleitung Wehrendorf - Gütersloh (EnLAG, Vorhaben 16)  
 Neubau 380-kV-Höchstspannungskabel KÜS Riesberg - KÜS Klusebrink, Bl. 4251  
 Neubau 110-kV-Hochspannungskabel Pkt. Riesberg - Pkt. Klusebrink, Bl. 1504

**Anlage 6.2.3**

Gemarkung Borgholzhausen  
 Aufgestelltes Datum: 15.10.2021  
 Seite 33 von 35

**1. Planänderung**

**Nachweisung**

1	2	3	4		5			6	7			8			9		10	11	12
			Flur	Flurstück	Bezirk	Blatt	Best. Verz.		ha	a	qm	ha	a	qm	ha	a			
Ifd. Nr. Eigt.	Ifd. Nr. Plan	Lfd.Nr. Abt.I Grundbuch, Name und Vorname des Eigentümers, Wohnort, Tel.Nr.	Grundstück		Grundbuch			Nutzungsart (lt. Kataster)	Größe des Grundstücks			Schutzstreifenfläche a/ Wa = erstmals zu beschränkende Schutzstreifen-/ Waldfläche b/ Wb = bereits beschränkte Schutzstreifen-/ Waldfläche T = Temporäre Arbeits-/ Gerüstbaufläche dz = dauerhafte Zuwegung Z = Zuwegung SV = Temporäre Fahrbahn SG = Temporäre Gewässer			Kabel		LWL Nachrichten- kabel	Text Ifd. Nr. Abt. II	Bemerkungen
		<b>Sonderflächen</b>																	
2	S2		18	141		ohne		Grünland, Gewässerbegleitfl Nadelholz, Bach, Wirtschaftsweg, Betrieb, Hauptwirtschaftsw	44	38	SG		1	15	-	-	-	-	
5	S1	Fortsetzung nächste Seite	18	153	Borgholz- hausen	1600	311	Gewässerbegleitfl Laubholz, Nadelholz, Grünland, Bach, Unland, Wohnen und Betrieb, Streuobstwiese	7	44	80	SG		5	-	-	-	M49	

**Amprion GmbH / Westnetz GmbH**

F

110-/380-kV-Höchstspannungsleitung Wehrendorf - Gütersloh (EnLAG, Vorhaben 16)  
 Neubau 380-kV-Höchstspannungskabel KÜS Riesberg - KÜS Klusebrink, Bl. 4251  
 Neubau 110-kV-Hochspannungskabel Pkt. Riesberg - Pkt. Klusebrink, Bl. 1504

**Anlage 6.2.3**

Gemarkung Borgholzhausen  
 Aufgestelltes Datum: 15.10.2021  
 Seite 34 von 35

**1. Planänderung**

**Nachweisung**

1	2	3	4		5			6	7			8			9		10	11	12
			Flur	Flurstück	Bezirk	Blatt	Best. Verz.		ha	a	qm	ha	a	qm	ha	a			
noch 5	S3	Fortsetzung	18	137	Borgholzhausen	1600	294	Gewässerbegleitfl Grünland, Rad- und Bach, Verkehrsbegleitfl., Straße, Ackerland, Unland, Graben	3	14	91	SV SG	4 3	80 40	-	-	-	M49 N50 P62	
	S5		18	118	Borgholzhausen	1600	292	Verkehrsbegleitfl., Graben		2	93	SV		55	-	-	-	M49 N50	
	S6		18	119	Borgholzhausen	1600	293	Verkehrsbegleitfl. Straße, Graben		4	10	SV		65	-	-	-	M49 N50	

**Amprion GmbH / Westnetz GmbH**

F

110-/380-kV-Höchstspannungsleitung Wehrendorf - Gütersloh (EnLAG, Vorhaben 16)  
 Neubau 380-kV-Höchstspannungskabel KÜS Riesberg - KÜS Klusebrink, Bl. 4251  
 Neubau 110-kV-Hochspannungskabel Pkt. Riesberg - Pkt. Klusebrink, Bl. 1504

**Anlage 6.2.3**

Gemarkung Borgholzhausen  
 Aufgestelltes Datum: 15.10.2021  
 Seite 35 von 35

**1. Planänderung**

**Nachweisung**

1	2	3	4		5			6	7			8			9		10	11	12	
			Flur	Flurstück	Bezirk	Blatt	Best. Verz.		ha	a	qm	ha	a	qm	Kabel	LWL				Text Ifd. Nr. Abt. II
25	S4		3	390	Borgholzhausen	517	100	Verkehrsfläche, Verkehrsbegleitfl., Straße, Rad- und	38	20		SV		3	45	-	-	-	Br1	
	S7		18	149	Borgholzhausen	517	192	Wasserfläche, Verkehrsbegleitfl. Straße	3	88	57	SV		3	10	-	-	-	Aq4	