Längsprofil – Westnetz Hauptachse

Maßstab: Lage 1:1000, Höhe 1:500

Topographie: Acker | Weg (bef.) | Acker | Weg (bef.), Böschung | Waldschneise | Weg (bef.) | Acker | Böschung, Hengbergweg (Asph.) | Acker

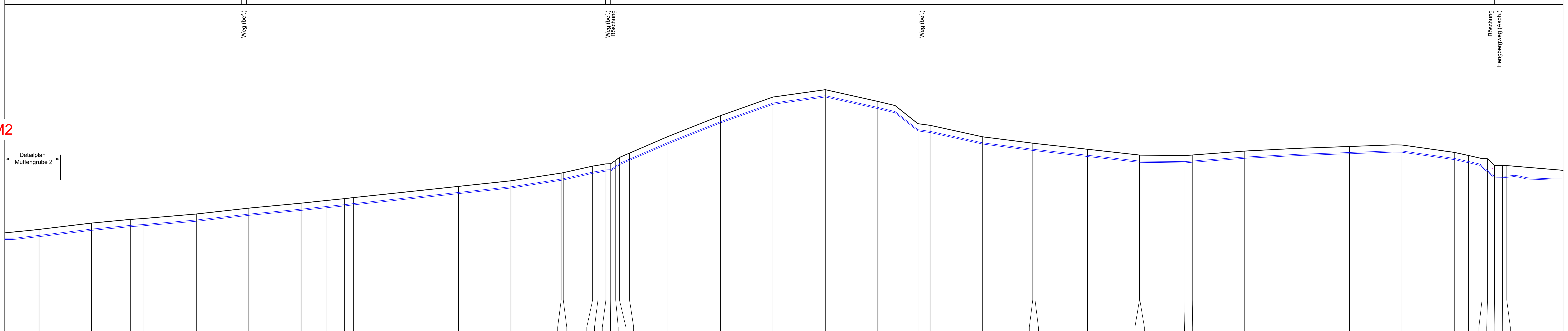

Stationierung m	Geländehöhe NHN	Höhe Kabelachse m NHN
2+445.2	124.086	
2+450.0	124.348	
2+475.0	125.850	
2+493.5	126.729	
2+500.0	126.957	
2+525.0	128.021	
2+550.0	129.422	
2+575.0	130.610	
2+586.9	131.238	
2+595.7	131.681	
2+600.0	131.939	
2+625.0	133.274	
2+650.0	134.602	
2+675.0	135.944	
2+699.0	137.783	
2+700.0	137.873	
2+714.0	139.445	
2+716.5	139.641	
2+720.3	139.973	
2+722.6	140.020	
2+725.0	140.831	
2+726.8	141.523	
2+731.6	142.547	
2+750.0	146.512	
2+775.0	151.482	
2+800.0	155.911	
2+825.0	157.668	
2+850.0	154.878	
2+858.2	153.890	
2+869.1	149.566	
2+875.0	149.174	
2+900.0	146.431	
2+923.9	144.911	
2+925.0	144.843	
2+950.0	143.463	
2+974.8	142.082	
2+975.0	142.072	
2+996.5	141.949	
3+000.0	142.093	
3+025.0	143.034	
3+050.0	143.681	
3+075.0	144.126	
3+095.3	144.500	
3+100.0	144.481	
3+125.0	142.716	
3+131.7	141.981	
3+138.2	141.247	
3+140.8	141.186	
3+144.2	139.627	
3+148.0	139.611	
3+150.0	139.571	
3+176.8	138.426	

Verlegeart / Schutzrohr: offene Verlegung, 3 x Schutzrohr (DA 160)

Kreuzung: FM, FM, NSP

Längsprofil – Amprion Hauptachse

Maßstab: Lage 1:1000, Höhe 1:500

Topographie: Acker | Weg (bef.) | Acker | Weg (bef.), Böschung | Waldschneise | Weg (bef.) | Acker | Böschung, Hengbergweg (Asph.) | Acker

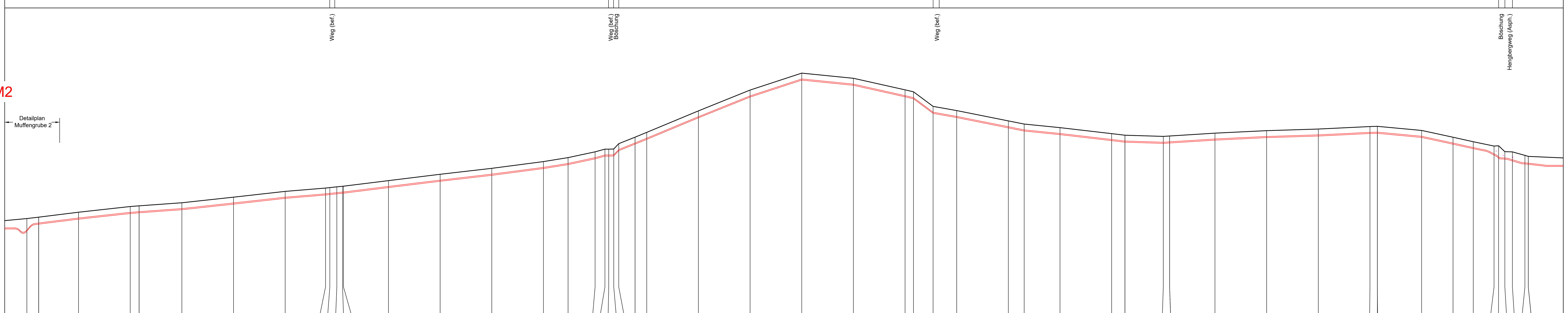

Stationierung m	Geländehöhe NHN	Höhe Kabelachse m NHN
2+200.0	124.050	
2+205.7	124.388	
2+225.0	125.586	
2+250.0	126.954	
2+254.3	127.129	
2+275.0	127.871	
2+300.0	129.218	
2+325.0	130.622	
2+344.5	131.427	
2+346.6	131.544	
2+350.0	131.721	
2+352.8	131.855	
2+353.2	131.877	
2+375.0	133.228	
2+400.0	134.753	
2+425.0	136.194	
2+450.0	137.832	
2+461.9	138.786	
2+475.0	140.188	
2+479.8	140.845	
2+481.6	140.834	
2+484.0	140.875	
2+486.4	142.164	
2+494.3	143.737	
2+500.0	144.898	
2+525.0	150.098	
2+550.0	155.126	
2+575.0	159.226	
2+600.0	157.979	
2+625.0	155.182	
2+629.1	154.709	
2+638.6	151.181	
2+650.0	150.163	
2+675.0	147.670	
2+682.7	146.903	
2+700.0	146.037	
2+725.0	144.589	
2+731.4	144.205	
2+750.0	143.919	
2+753.1	144.018	
2+775.0	144.706	
2+800.0	145.313	
2+825.0	145.697	
2+850.0	146.307	
2+853.6	146.359	
2+875.0	145.361	
2+890.2	143.721	
2+900.0	142.635	
2+910.1	141.588	
2+912.3	141.659	
2+915.3	140.234	
2+918.9	140.172	
2+925.0	139.333	
2+926.6	139.091	

Verlegeart / Schutzrohr: offene Verlegung, 12 x Schutzrohr (DA 280)

Kreuzung: FM, FM, NSP

Übersichtskarte — Maßstab 1:25000

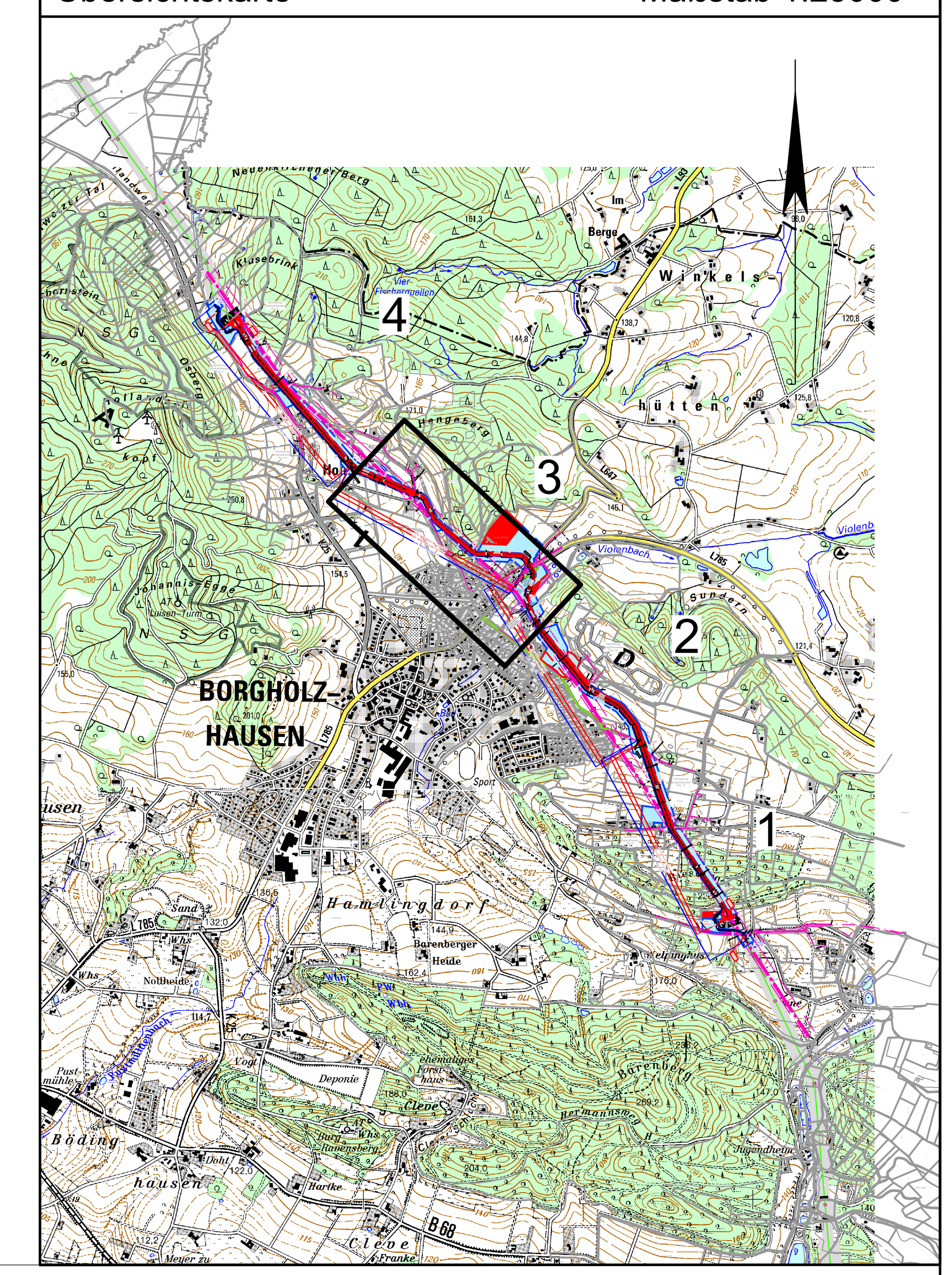

Lageplan — Maßstab: 1:2000

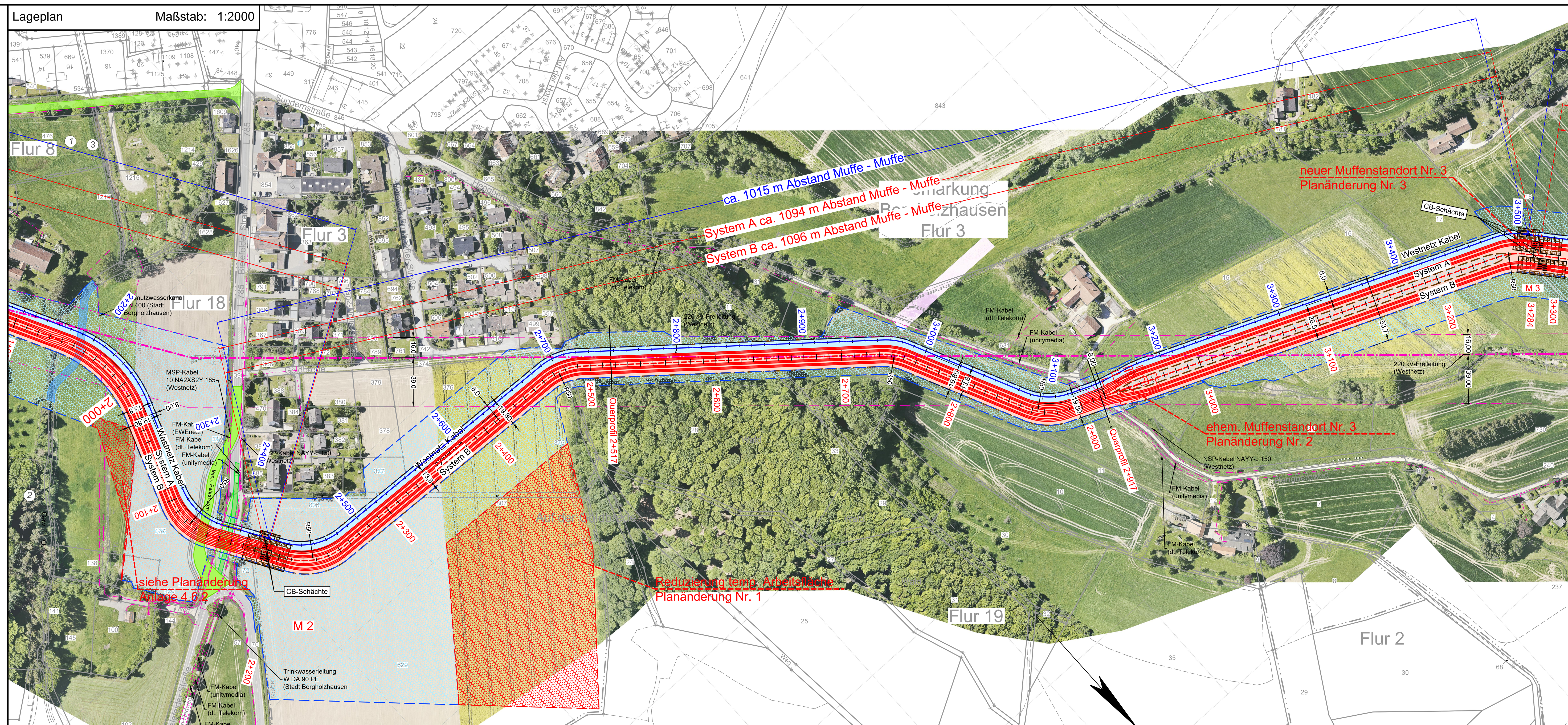

Legende:

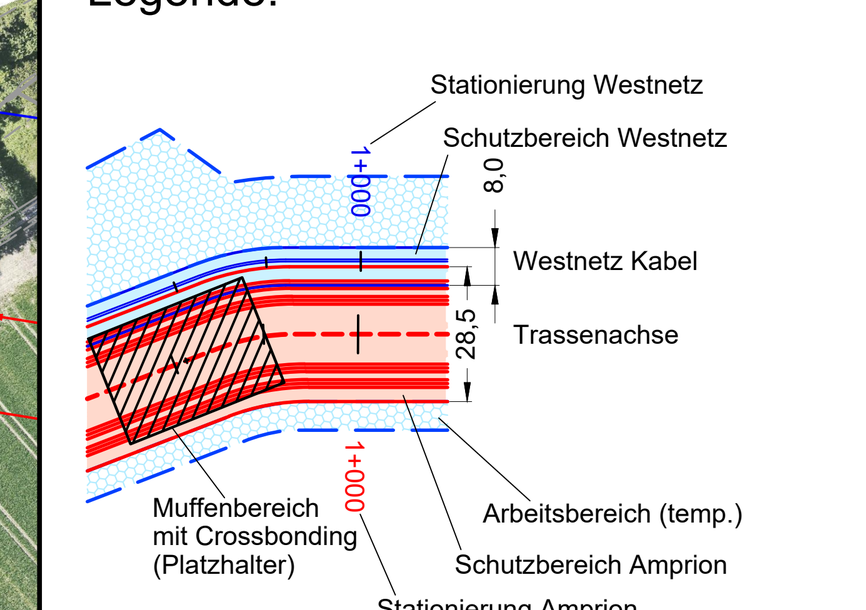

52 Flurstücksnummer
KÜS Kabelübergabestation

Grenzen:

Land, Kreis, Stadt/Gem., Gemarkung, Flur, Flurstück, Topographie, Zaun, Fremdleitungen, Höhenlinien (180), Gebäude (5)

Planänderungen I		
Nr.	Bereich	Anpassung
1	Lageplan	Reduzierung des temp. Arbeitsbereichs an der Bielefelder Straße (siehe rote Fläche).
2	Lageplan	Muffenstandort verschoben (Bl. 4251 + 1504) von ehem. ca. 2+940 (Bl. 4251) zu Station 3+284 (Bl. 4251).
3	Lageplan	siehe Planänderung Nr. 2

Anlage 4.6

Auslegungsvermerk der Gemeinde
(Öffentlichkeitsbeteiligung § 43b EnWG)

Der Plan hat ausgelegen in der Zeit vom .... 20 .... bis .... 20 ....

in der Gemeinde ....

Gemeinde

Siegel

Planfeststellungsvermerk der Planfeststellungsbehörde

Nach § 43b EnWG i.V.m. § 74 VwVfG planfestgestellt durch Beschluss vom .... 20 ....

Planfeststellungsbehörde

Siegel

Auslegungsvermerk der Gemeinde
(Planfeststellungsbeschluss und festgestellter Plan (§ 43b EnWG i.V.m. § 74 VwVfG))

Der Planfeststellungsbeschluss und Ausfertigung des festgestellten Planes haben ausgelegen in der Zeit vom .... 20 .... bis .... 20 ....

in der Gemeinde ....

Gemeinde

Siegel

Blatt 3

110-/380-kV-Höchstspannungsleitung Wehrendorf - Gütersloh (EnLAG, Vorhaben 16)

Abschnitt: Pkt. Hesseln - Pkt. Königsholz (Landesgrenze NRW/NDS)

Neubau 380-kV-Höchstspannungskabel, Bl. 4251
KÜS Riesberg - KÜS Klusebrink

Neubau 110-kV-Hochspannungskabel, Bl. 1504
Pkt. Riesberg - Pkt. Klusebrink

Technischer Lageplan / Längsprofil

1. Planänderung

Ausgabe:	15.10.2021	11:45:54
Erstellt:	05.06.2020	13:36:44
Inhalt:	Planung	

DAHLEM Beratende Ingenieure

amprion — Amprion GmbH, G-L / Leitungen, G-P / Leitungsgenehmigungen und Naturschutz

westnetz DRW-S-L