Längsprofil – Westnetz Hauptachse

Längsprofil
Maßstab:
Lage 1:1000
Höhe 1:500

Topographie: Acker | Wichlinghauser Weg | Acker | Wald | Weg | Waldschneise | Fahrspur | Acker | Heidbrede Straße (Asph.) | Acker | Fahrspur | Acker | Mulde | Heidbreder Weg (Asph.) | Mulde

Stationierung m	Geländehöhe NHN
0+019.9	175.041
0+025.0	175.001
0+032.8	175.071
0+038.2	175.169
0+038.8	175.244
0+043.8	175.220
0+044.7	175.076
0+050.0	175.414
0+056.1	175.762
0+075.0	176.745
0+080.3	176.858
0+100.0	177.004
0+125.0	176.970
0+137.1	176.843
0+138.2	176.694
0+140.8	176.687
0+150.0	176.961
0+151.4	177.017
0+170.6	181.350
0+175.0	182.972
0+192.7	187.384
0+200.0	188.074
0+225.0	190.423
0+238.7	191.712
0+250.0	191.437
0+259.6	185.986
0+259.8	186.000
0+275.0	187.067
0+291.5	188.276
0+300.0	189.226
0+315.2	191.601
0+325.0	192.849
0+333.7	193.945
0+350.0	196.747
0+375.0	203.408
0+378.8	204.779
0+387.3	207.592
0+400.0	212.327
0+425.0	218.034
0+450.0	217.052
0+475.0	214.876
0+500.0	213.649
0+511.9	213.063
0+515.7	212.748
0+525.0	211.909
0+550.0	208.859
0+575.0	206.111
0+600.0	203.661
0+625.0	199.945
0+650.0	195.763
0+675.0	191.533
0+700.0	187.693
0+714.9	184.417
0+716.8	184.294
0+725.0	183.271
0+750.0	179.370
0+775.0	176.455
0+800.0	174.338
0+806.7	173.624
0+807.6	173.650
0+810.4	173.677
0+820.0	172.714
0+825.0	172.123
0+850.0	168.544
0+875.0	165.483
0+884.0	164.715
0+889.0	164.170
0+900.0	163.240
0+913.7	161.748
0+925.0	161.011
0+950.0	159.218
0+975.0	157.650
1+000.0	156.237
1+025.0	155.234
1+033.9	154.876
1+050.0	154.721
1+075.0	153.954
1+100.0	152.871
1+125.0	151.478
1+150.0	149.792
1+175.0	148.314
1+180.2	148.098
1+187.4	147.850
1+200.0	147.042
1+225.0	145.152
1+250.0	143.579
1+254.4	143.409
1+256.3	143.023
1+267.9	142.810
1+271.1	142.321
1+274.3	142.595
1+275.0	142.604
1+285.0	143.086

Höhe Kabelachse m NHN: –

Verlegeart Schutzrohr: ohne (bis ca. 0+032.8); offene Verlegung 6 x Schutzrohr (DA 160)

Kreuzung: MSP, FM, FM, FM, G, LWL (0+038 – 0+050); FM, FM, NSP (0+806 – 0+810); MSP, W (1+254); FM, G (1+271 – 1+274)

Längsprofil – Amprion Hauptachse

Längsprofil
Maßstab:
Lage 1:1000
Höhe 1:500

Topographie: Wald | Weg | Waldschneise | Fahrspur | Acker | Heidbrede Straße (Asph.) | Acker | Fahrspur | Acker | Mulde | Heidbreder Weg (Asph.) | Mulde

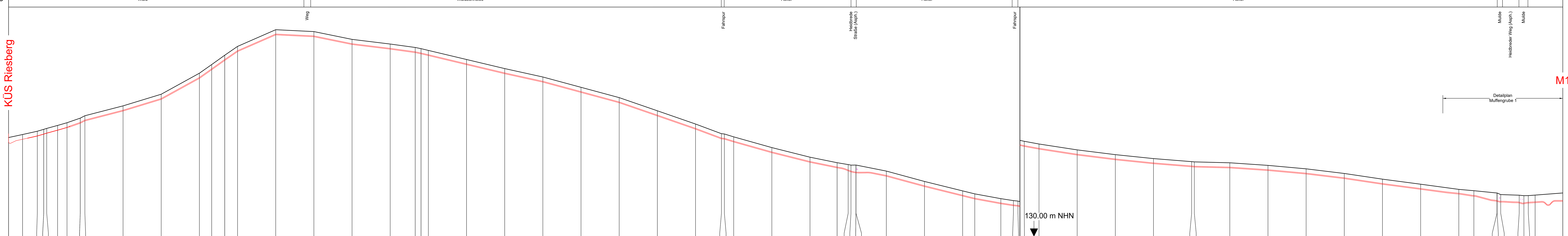

Stationierung m	Geländehöhe NHN
0+009.2	183.290
0+018.8	184.371
0+023.0	184.983
0+025.0	185.294
0+032.1	186.265
0+038.3	187.157
0+047.0	188.665
0+050.0	189.440
0+075.0	192.671
0+100.0	196.482
0+125.0	203.360
0+133.1	206.189
0+141.6	209.247
0+150.0	212.135
0+175.0	217.595
0+200.0	216.981
0+225.0	214.433
0+250.0	212.909
0+266.4	211.785
0+270.2	211.392
0+275.0	210.824
0+300.0	207.846
0+325.0	204.877
0+350.0	202.125
0+375.0	198.749
0+400.0	195.371
0+425.0	191.062
0+450.0	186.737
0+467.0	183.472
0+468.9	182.534
0+475.0	179.015
0+500.0	175.877
0+525.0	174.074
0+542.8	173.468
0+550.0	173.278
0+551.8	173.301
0+555.1	173.301
0+555.1	171.331
0+575.0	167.943
0+600.0	164.847
0+625.0	163.872
0+632.9	162.312
0+650.0	161.678
0+658.2	161.515
0+661.2	161.079
0+665.4	
0+675.0	160.199
0+700.0	158.267
0+725.0	156.712
0+750.0	155.424
0+775.0	154.423
0+776.8	154.337
0+800.0	154.046
0+825.0	153.199
0+850.0	152.065
0+875.0	150.552
0+900.0	148.687
0+925.0	147.044
0+950.0	145.348
0+959.9	144.911
0+975.0	144.165
0+975.1	144.159
0+977.5	143.643
0+989.6	143.445
0+992.6	143.280
0+995.5	143.315
1+000.0	143.469

Höhe Kabelachse m NHN: –

Verlegeart Schutzrohr: ohne (bis ca. 0+040); offene Verlegung 12 x Schutzrohr (DA 280)

Kreuzung: FM, FM, NSP (ca. 0+555); MSP, W (ca. 0+975); FM, G (ca. 0+992)

Übersichtskarte Maßstab 1:25000

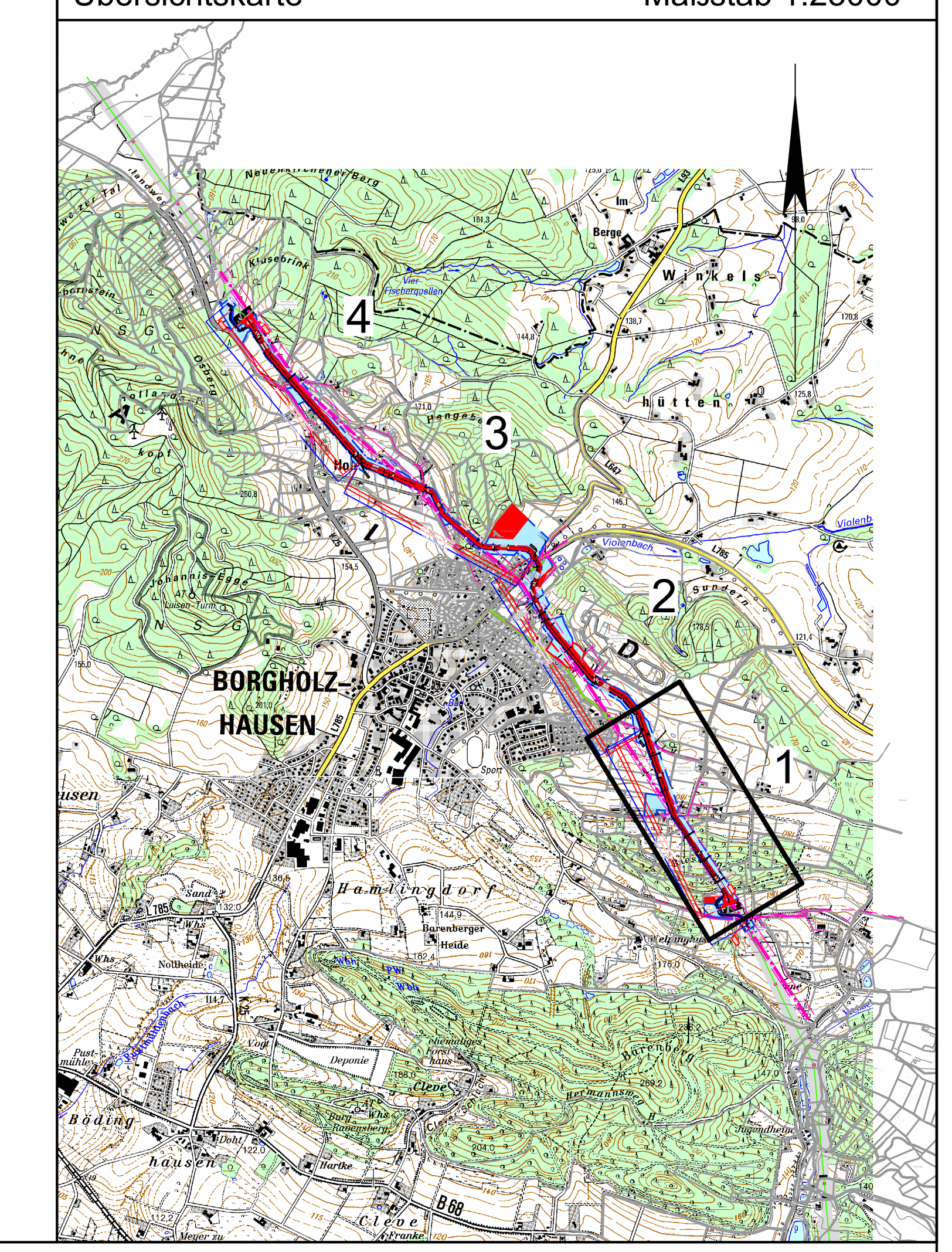

Lageplan Maßstab: 1:2000

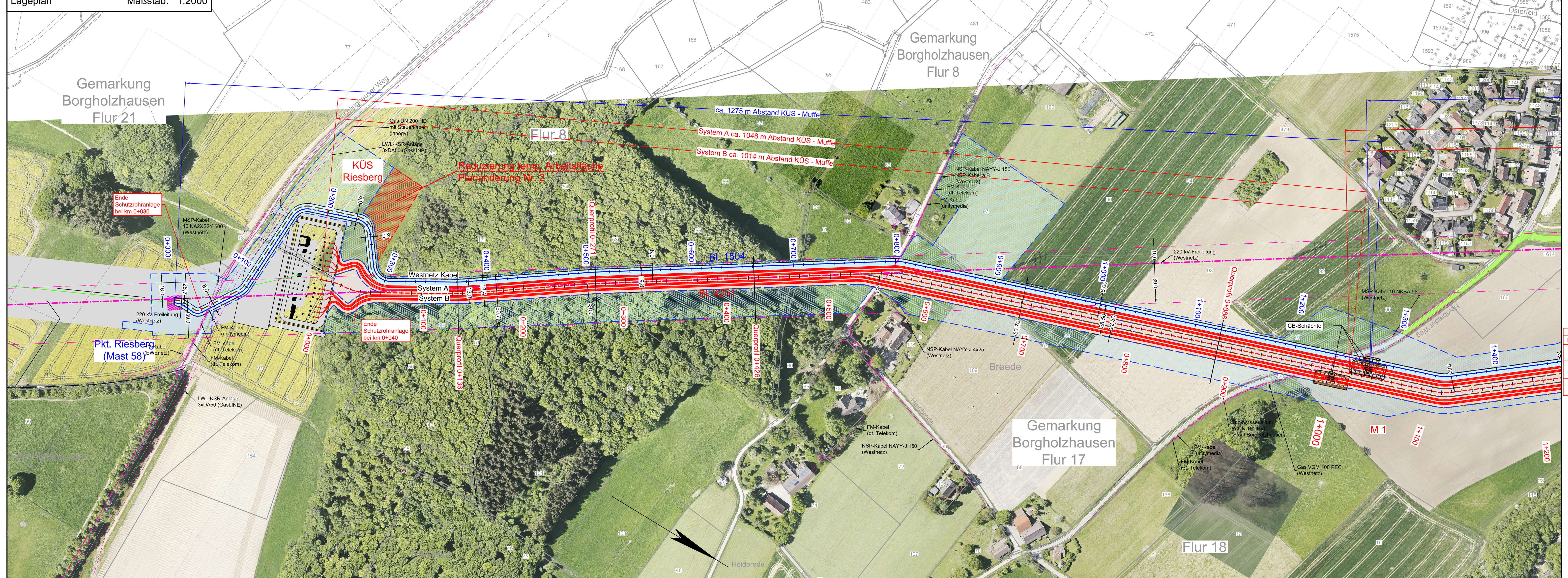

Legende:

Stationierung Westnetz
Schutzbereich Westnetz
Westnetz Kabel
Trassenachse
Muffenbereich mit Crossbonding (Platzhalter)
Arbeitsbereich (temp.)
Schutzbereich Amprion
Stationierung Amprion

52 Flurstücksnummer
KÜS Kabelübergabestation

Grenzen:

Land
Kreis
Stadt/Gem.
Gemarkung
Flur
Flurstück
Topographie
Zaun
Fremdleitungen
Höhenlinien
Gebäude

Planänderungen I

Nr.	Bereich	Anpassung
1	Lageplan	Anpassung der Trasse Bl. 1504 zwischen km ca. 0+160 und 0+000 und Kennzeichnung des Schutzrohrendes bei km 0+030.
2	Lageplan	Reduzierung des temp. Arbeitsbereichs bei Flurstück 6 (siehe rote Fläche).
3	Lageplan	Anordnung der CB-Schächte am Muffengrubenstandort 1 überarbeitet.

Anlage 4.6

Auslegungsvermerk der Gemeinde
(Öffentlichkeitsbeteiligung § 43b EnWG)

Der Plan hat ausgelegen in der Zeit vom .... 20 .... bis .... 20 ....

in der Gemeinde ....

Gemeinde

Siegel

Planfeststellungsvermerk der Planfeststellungsbehörde

Nach § 43b EnWG i.V.m. § 74 VwVfG planfestgestellt durch Beschluss vom .... 20 ....

Planfeststellungsbehörde

Siegel

Auslegungsvermerk der Gemeinde
(Planfeststellungsbeschluss und festgestellter Plan (§ 43b EnWG i.V.m. § 74 VwVfG))

Der Planfeststellungsbeschluss und Ausfertigung des festgestellten Planes haben ausgelegen in der Zeit vom .... 20 .... bis .... 20 ....

in der Gemeinde ....

Gemeinde

Siegel

Blatt 1

110-/380-kV-Höchstspannungsleitung Wehrendorf - Gütersloh (EnLAG, Vorhaben 16)

Abschnitt: Pkt. Hesseln - Pkt. Königsholz (Landesgrenze NRW/NDS)

Neubau 380-kV-Höchstspannungskabel, Bl. 4251 KÜS Riesberg - KÜS Klusebrink

Neubau 110-kV-Hochspannungskabel, Bl. 1504 Pkt. Riesberg - Pkt. Klusebrink

Technischer Lageplan / Längsprofil

1. Planänderung

Ausgabe:	15.10.2021	11:45:54
Erstellt:	05.06.2020	13:36:44
Inhalt:	Planung	

DAHLEM Beratende Ingenieure

amprion
Amprion GmbH
G-L / Leitungen
G-P / Leitungsgenehmigungen und Naturschutz

westnetz
DRW-S-L