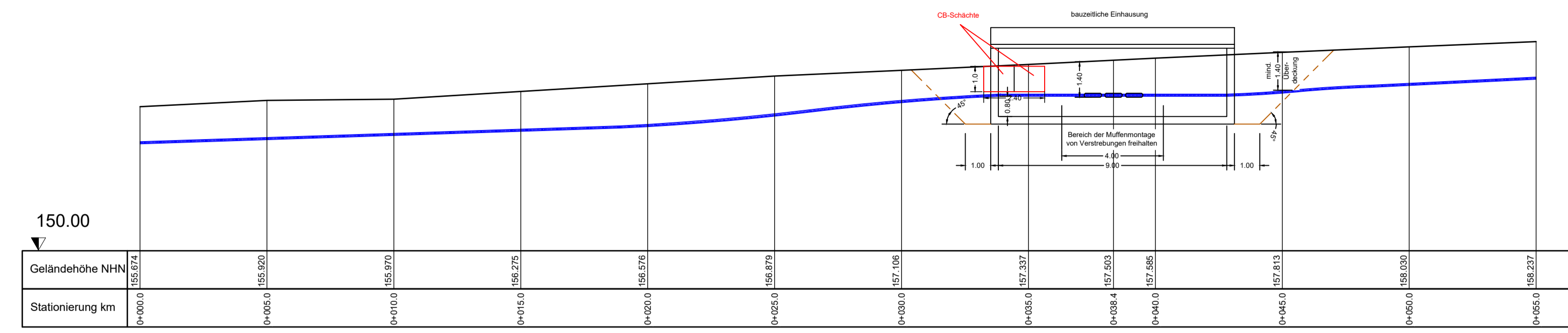
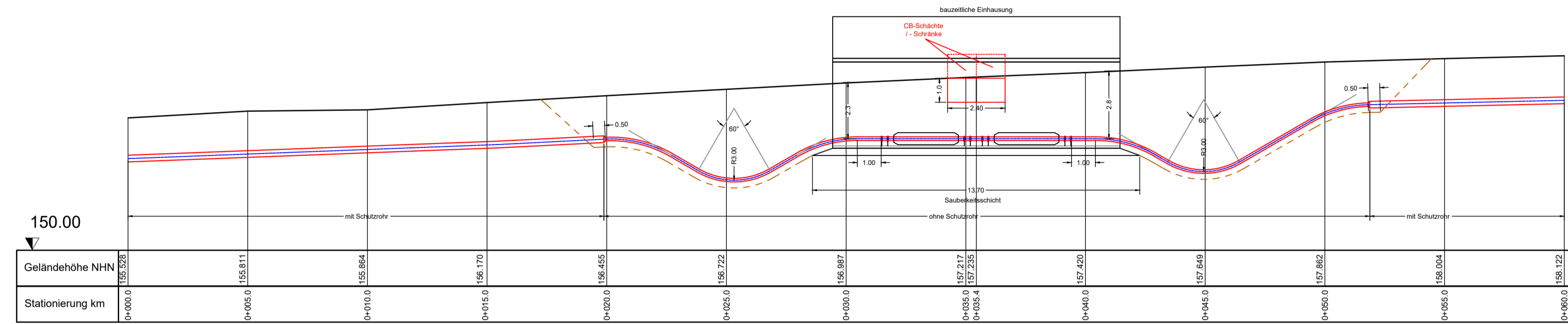


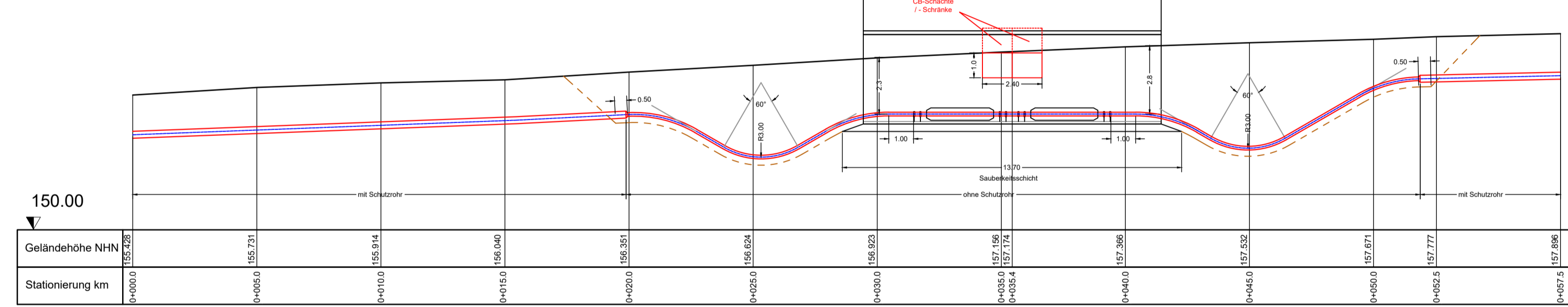
Längsprofil ①: Muffengrube 3, Westnetz Hauptachse Maßstab 1:150



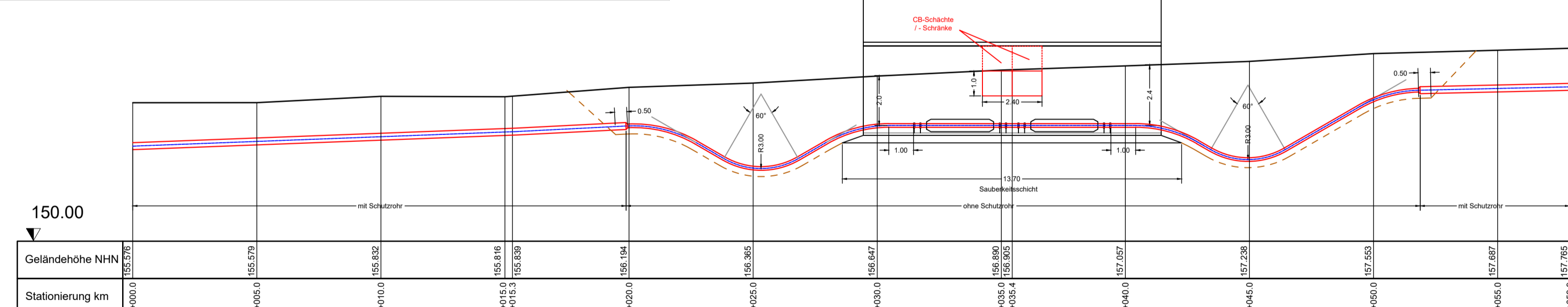
Längsprofil ②: Muffengrube 3, System A, Kabel 1 Maßstab 1:150



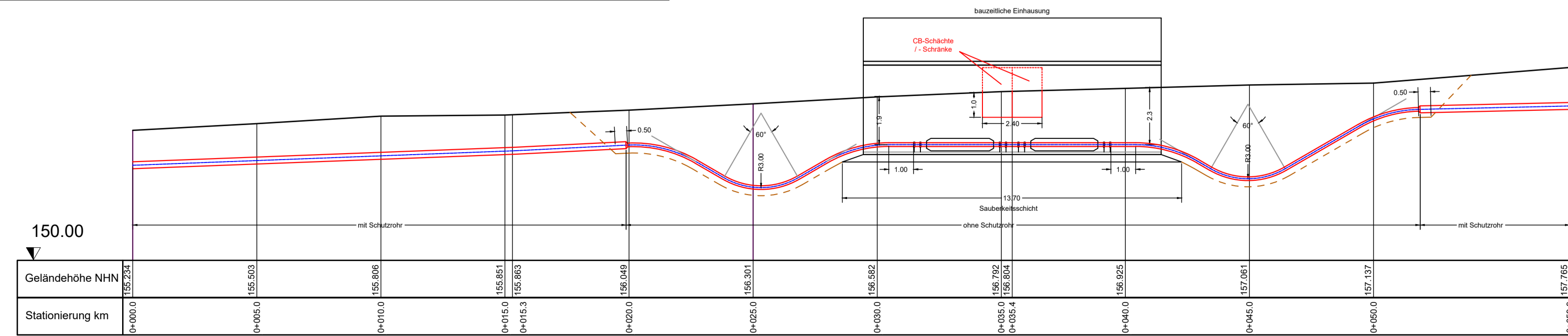
Längsprofil ③: Muffengrube 3, System A, Kabel 6 Maßstab 1:150



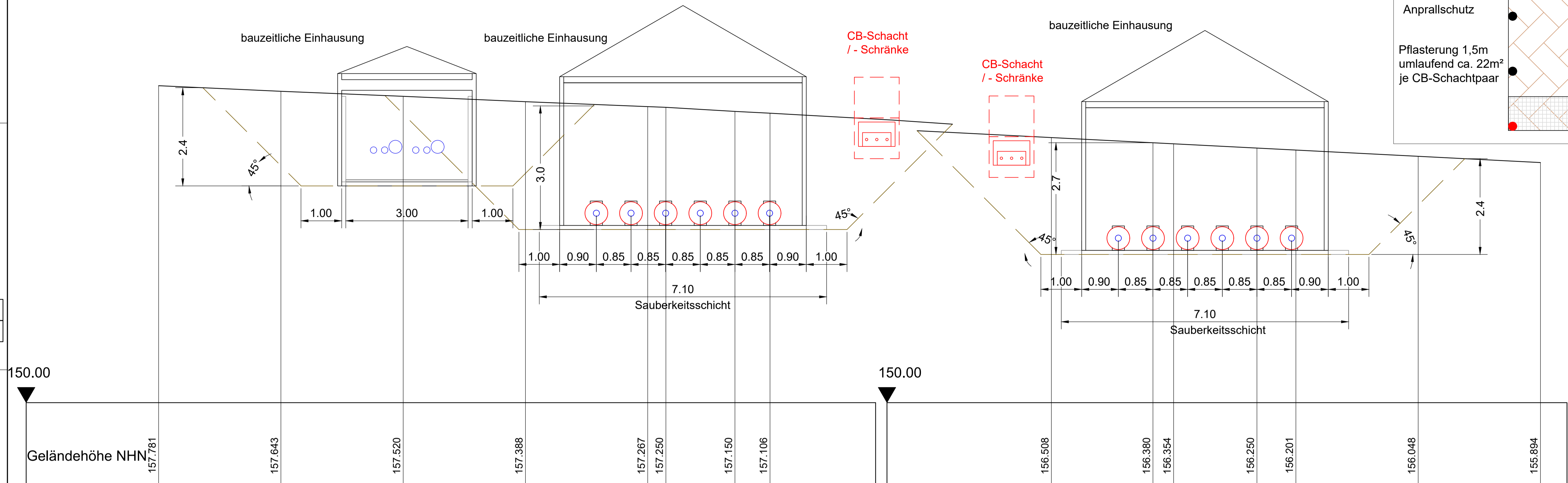
Längsprofil ④: Muffengrube 3, System B, Kabel 1 Maßstab 1:150



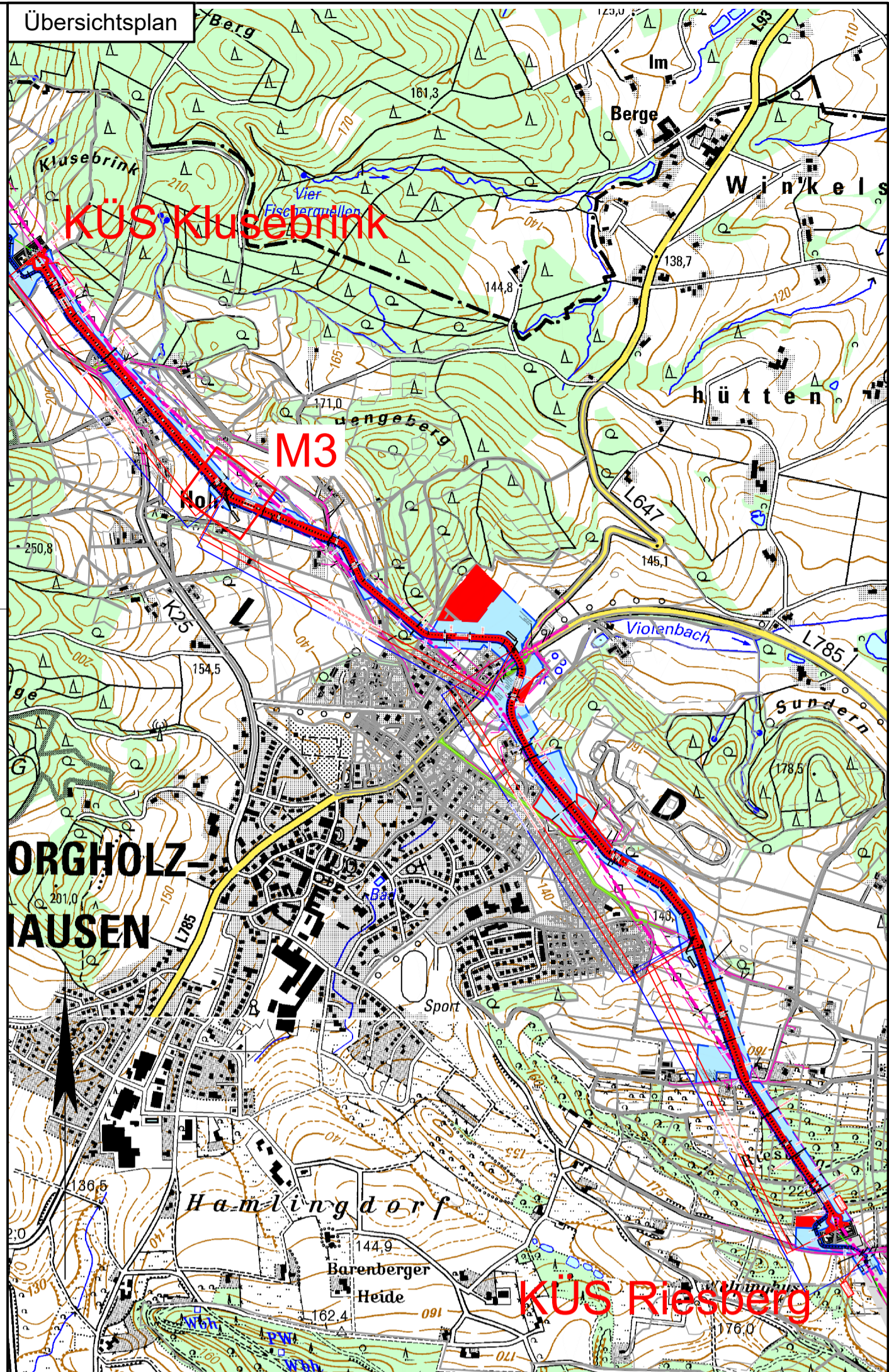
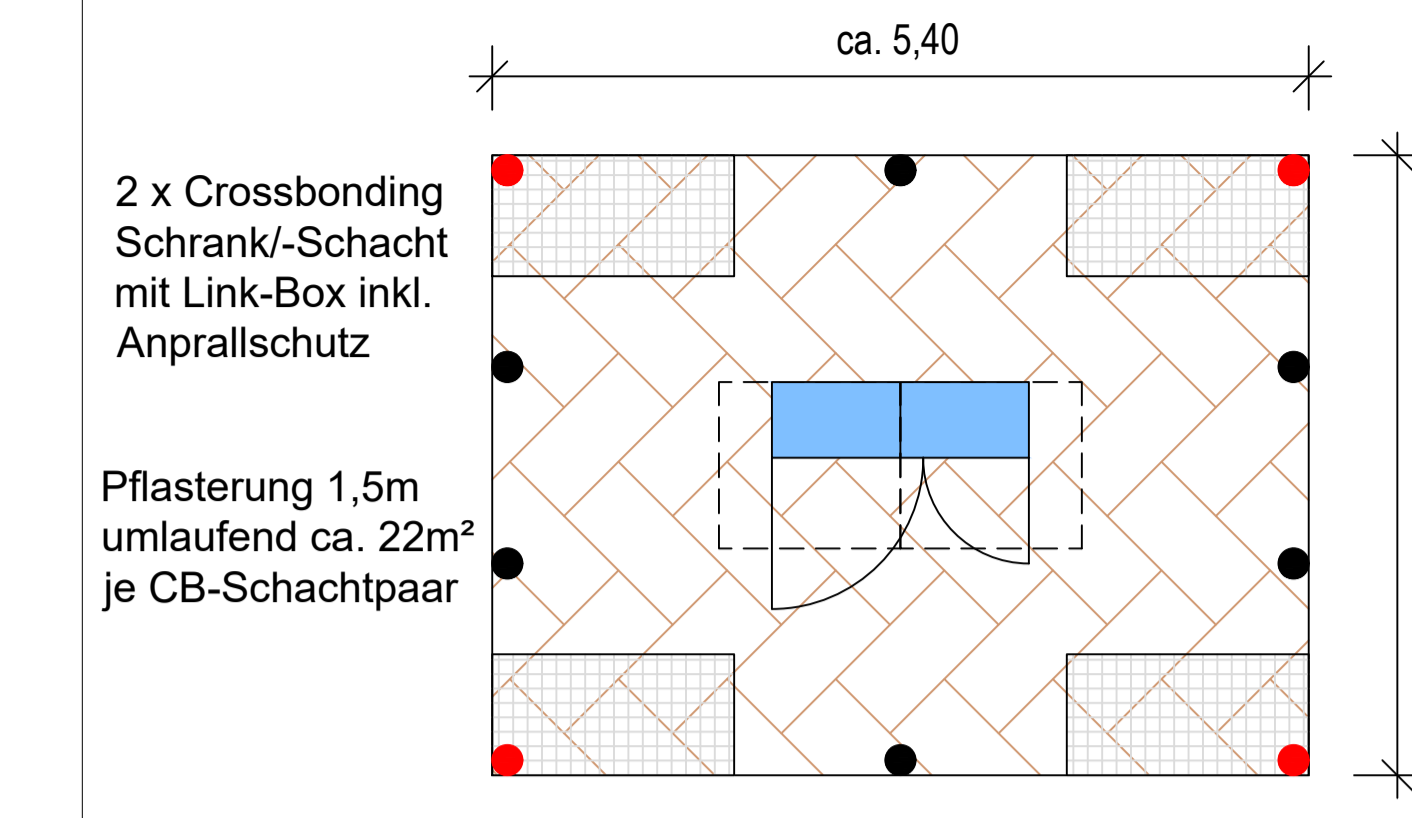
Längsprofil ⑤: Muffengrube 3, System B, Kabel 6 Maßstab 1:150



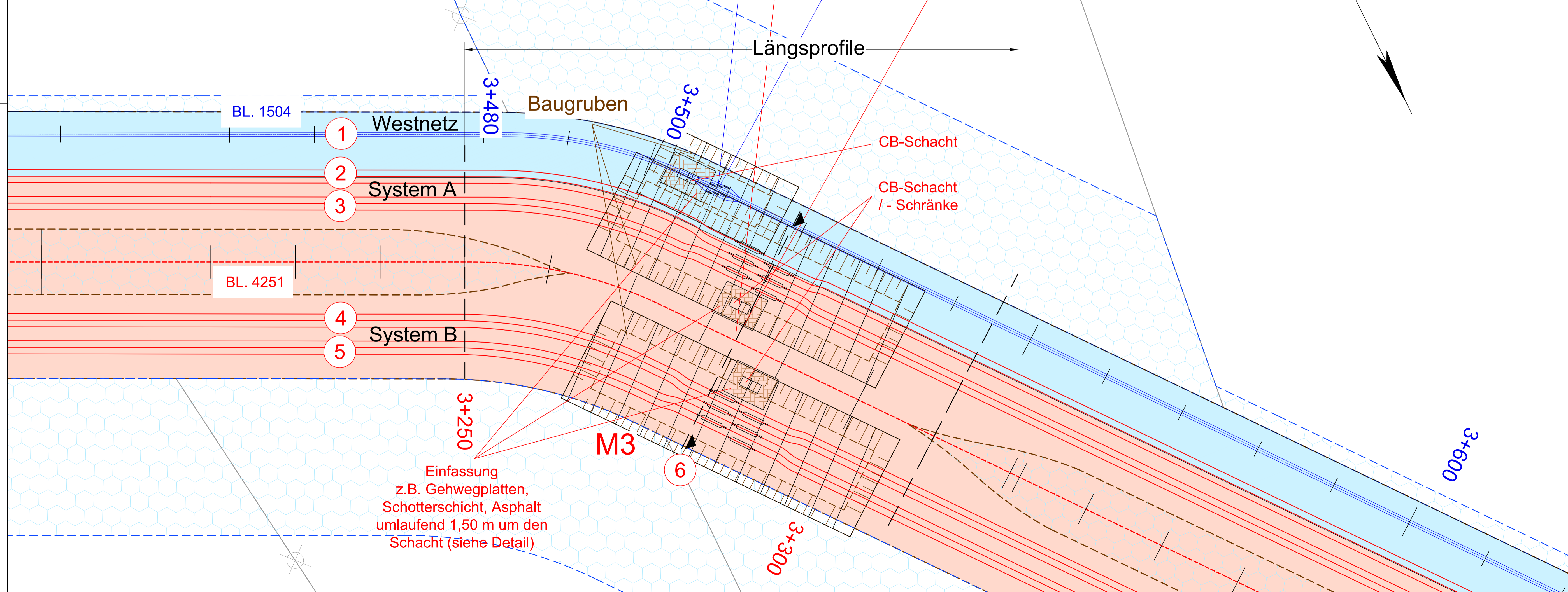
Querschnitt ⑥: Muffengrube 3 Maßstab 1:50



Detail: CB-Fläche Maßstab 1:50



Lageplan Maßstab 1: 250



**Legende:**

- Stationierung Westnetz
- Schutzbereich Westnetz
- Westnetz Kabel
- Trassenachse
- Muffenbereich mit Crossbonding (Platzhalter)
- Arbeitsbereich (temp.)
- Schutzbereich Amptron (Platzhalter)
- Stationierung Amptron

**Grenzen:**

- Land
- Kreis
- Stadt/Gem.
- Gemarkung
- Flur
- Flurstück
- Topographie
- Zaun
- Fremdleitungen
- Höhenerlinien
- Gebäude

**Planänderungen I**

Nr.	Bereich	Anpassung
1	Kabelschicht	Nutzung Standardnormen für Kabelschicht
2	Querschnitt	Einbau von Kabeln mit einer Länge von ca. 1,50 m
3	Querschnitt	Einbau von Kabeln mit einer Länge von ca. 1,50 m

**Anlage 4.4**

Auslegungsvermerk der Gemeinde (Öffentlichkeitsbeteiligung § 43b EnVG)

Der Plan hat ausliegen in der Zeit vom ..... 20... bis ..... 20...

in der Gemeinde .....

Gemeinde .....

Planfeststellungsvermerk der Planfeststellungsbehörde

Nach § 43b EnVG i.V.m. § 74 VwVG planfestgestellt durch Beschluss vom ..... 20... bis ..... 20...

Planfeststellungsbehörde .....

Auslegungsvermerk der Gemeinde (Planfeststellungsbeschluss und festgestellter Plan (§ 43b EnVG i.V.m. § 74 VwVG))

Der Planfeststellungsbeschluss und Ausfertigung des festgestellten Planes haben ausliegen in der Zeit vom ..... 20... bis ..... 20...

in der Gemeinde .....

Gemeinde .....

**110-/380-kV-Höchstspannungsleitung Wehrendorf - Gütersloh (EnLAG, Vorhaben 16)**  
Abschnitt: Pkt. Hessel - Pkt. Königsholz (Landesgrenze NRW/NDL)

**Neubau 380-kV-Höchstspannungskabel, Bl. 4251 KÜS Klusebrink - KÜS Klusebrink**

**Neubau 110-kV-Hochspannungskabel, Bl. 1504 Pkt. Riesberg - Pkt. Klusebrink**

**Muffengrubenplan 3**

1. Planänderung

Ausgabe: 15.10.2021 16:47:54  
Erstellt: 05.06.2020 13:36:44  
Inhalt: Planung

**DAHLEM** Beratende Ingenieure  
**amprion**  
**westnetz**