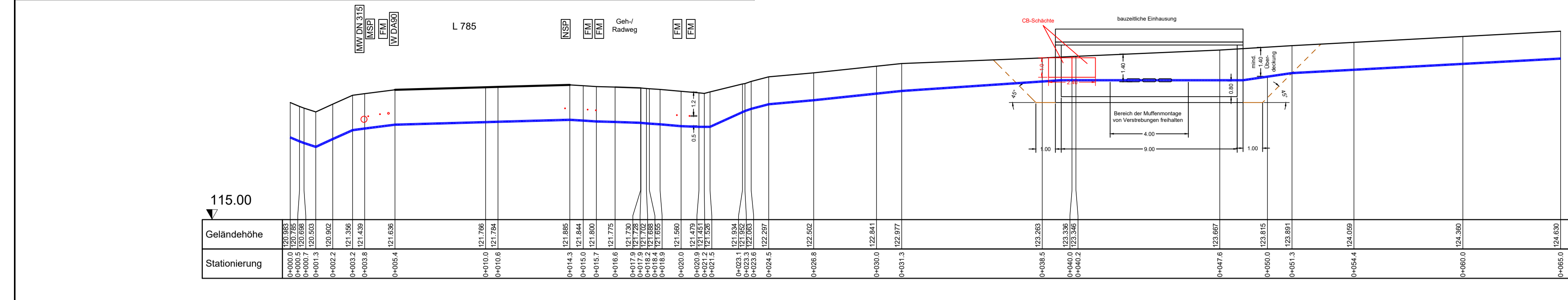
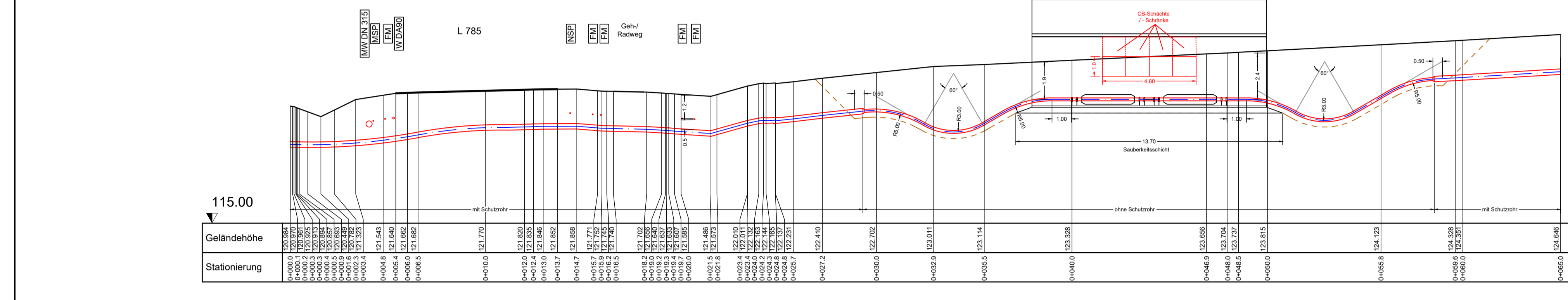


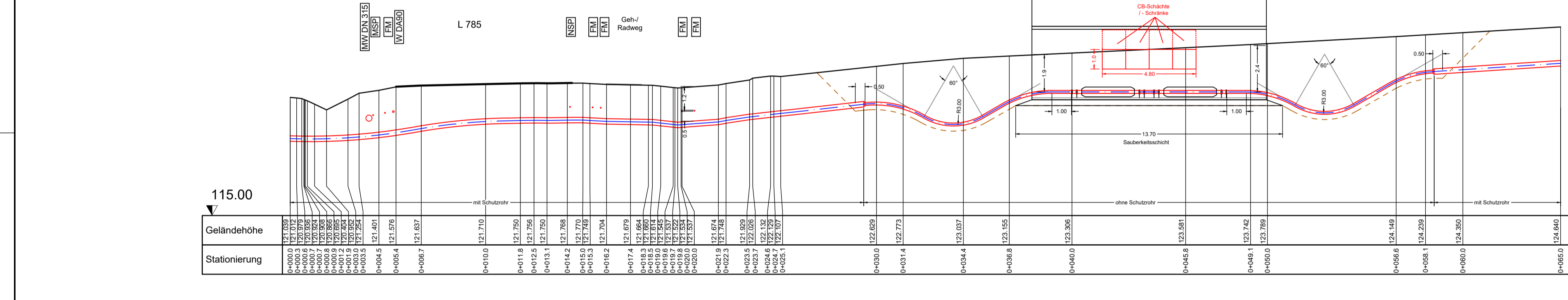
Längsprofil ①: Muffengrube 2, Westnetz Hauptachse Maßstab 1:150



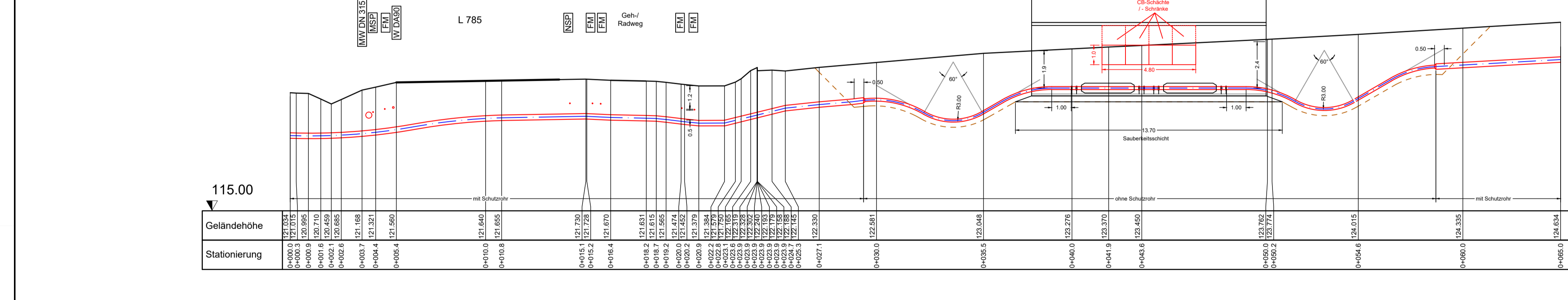
Längsprofil ②: Muffengrube 2, System A, Kabel 1 Maßstab 1:150



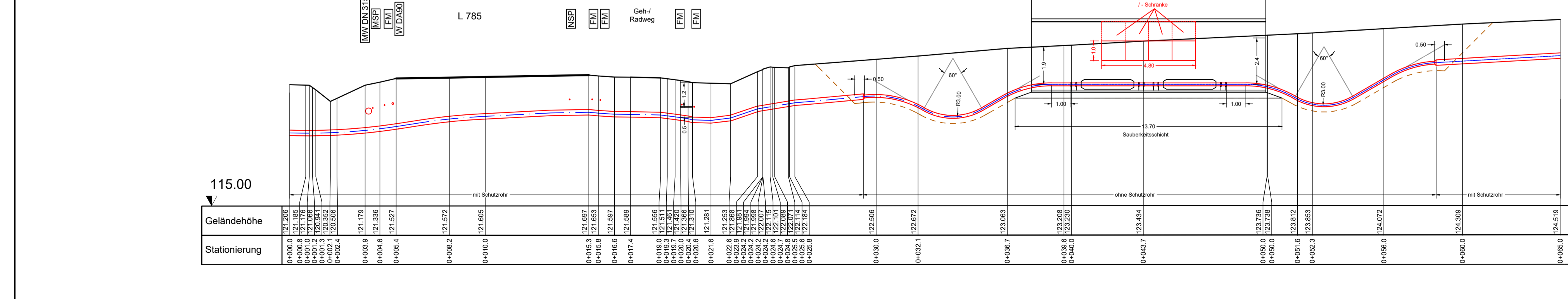
Längsprofil ③: Muffengrube 2, System A, Kabel 6 Maßstab 1:150



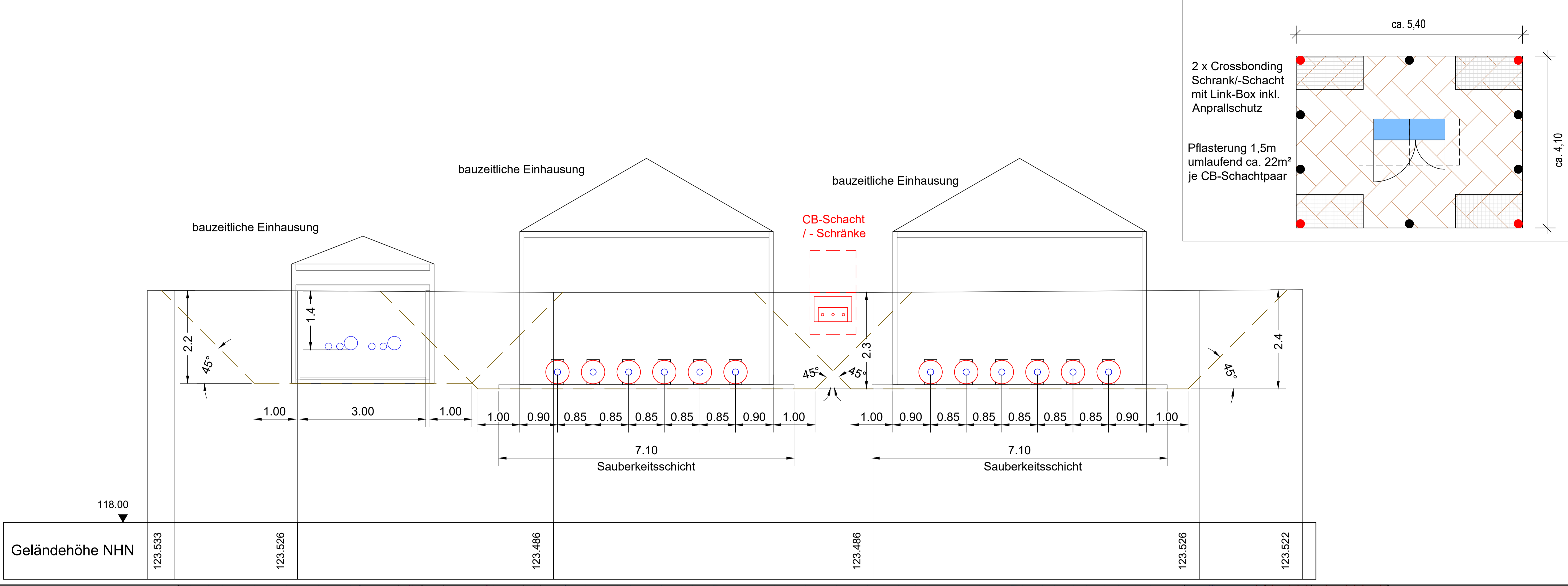
Längsprofil ④: Muffengrube 2, System B, Kabel 1 Maßstab 1:150



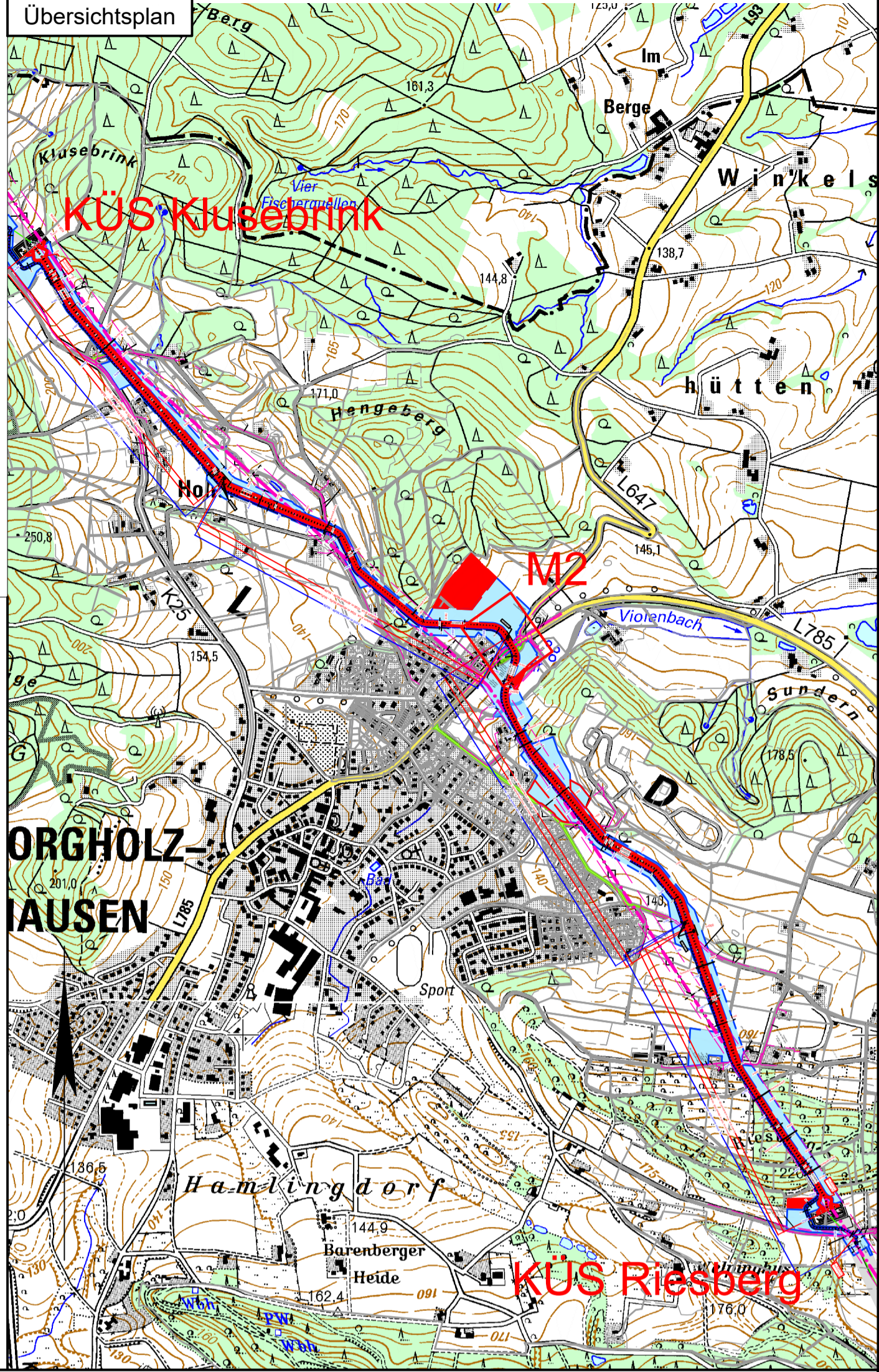
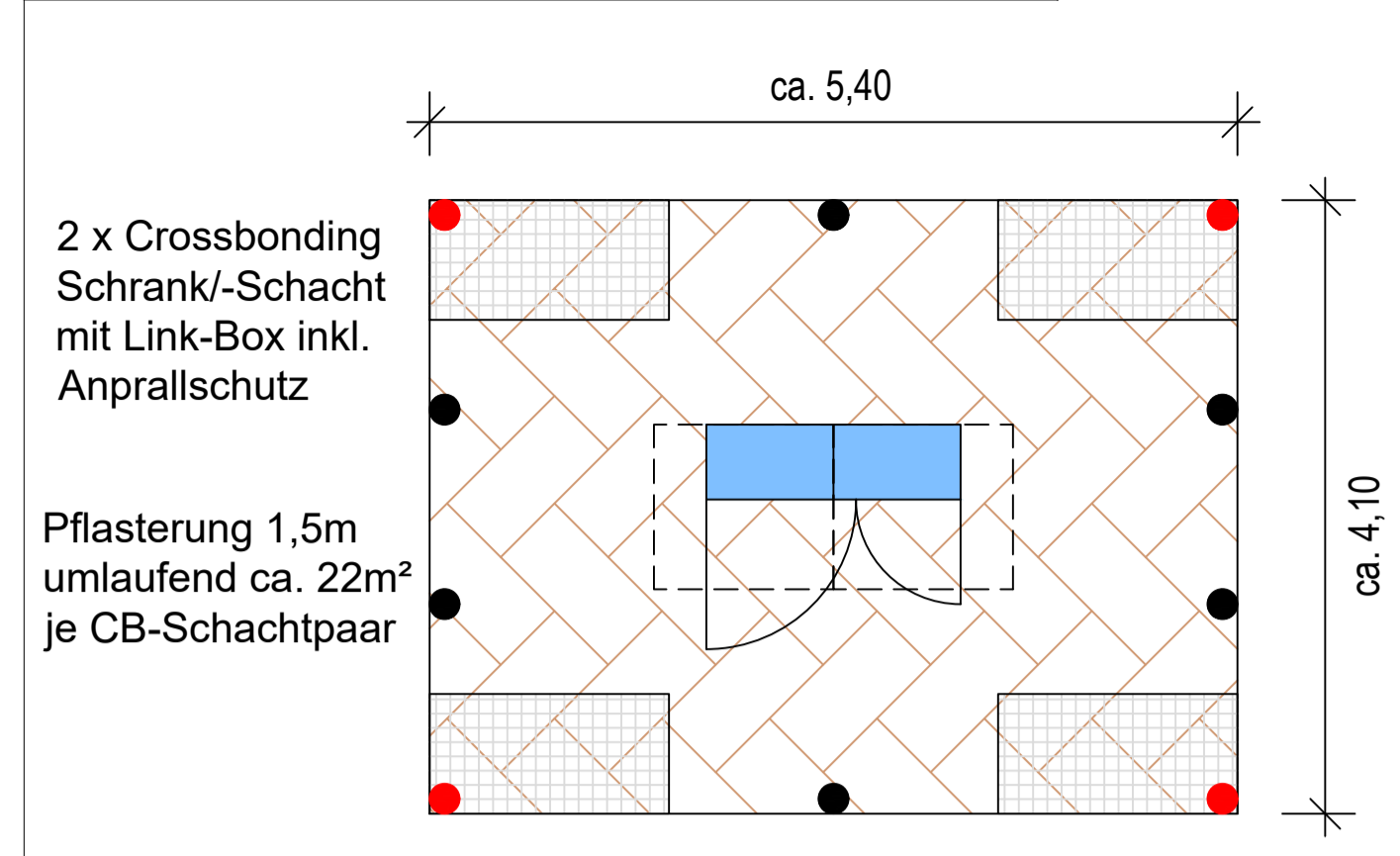
Längsprofil ⑤: Muffengrube 2, System B, Kabel 6 Maßstab 1:150



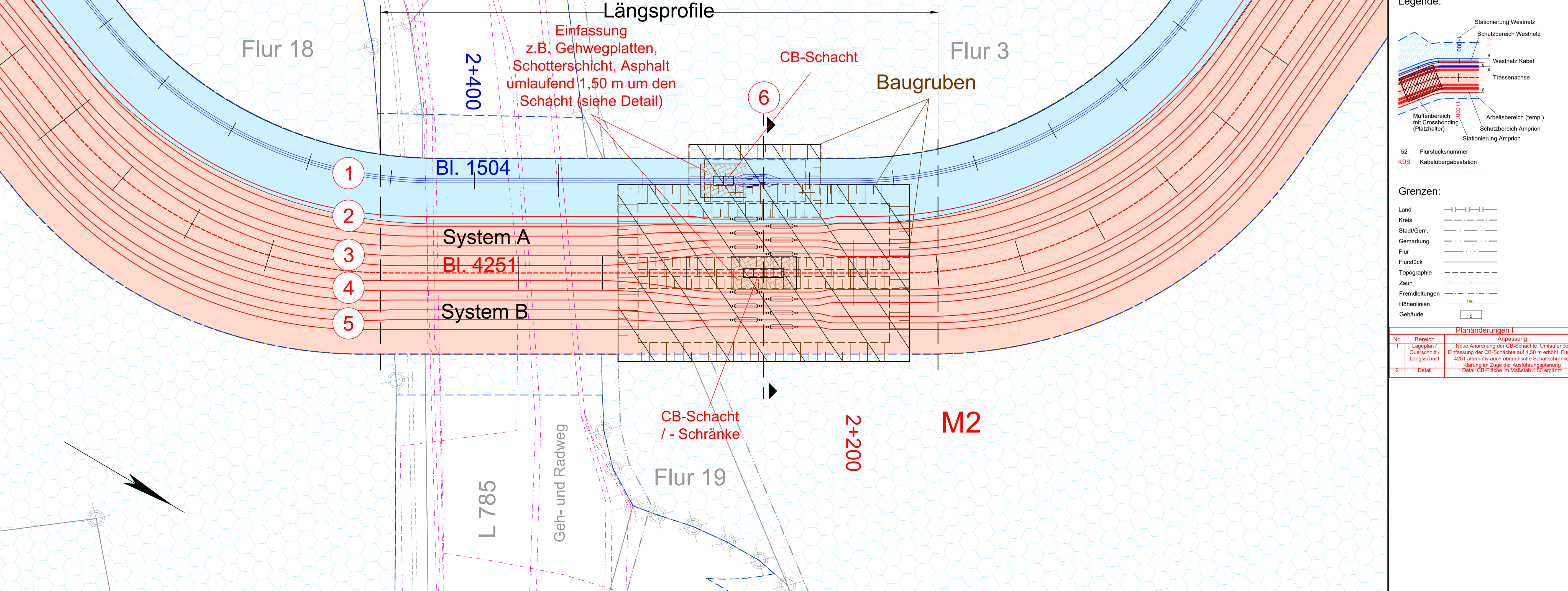
Querschnitt ⑥: Muffengrube 2 Maßstab 1:50



Detail: CB-Fläche Maßstab 1:50



Lageplan Maßstab 1:250



Legende:

- Stationierung Westnetz
- Schutzbereich Westnetz
- Westnetz Kabel
- Trassenachse
- Muffbereich mit Crossbonding
- Arbeitsbereich (temp.)
- Schutzbereich Anpran
- Stationierung Anpran
- S2 Flurstücknummer
- KÜS Kabelübergabestation

Grenzen:

- Land
- Kreis
- Stadtkomm.
- Gemarkung
- Flur
- Flurstück
- Topographie
- Zaun
- Freilandleitungen
- Höhenlinien
- Gebäude

Planänderungen I

Nr.	Bereich	Art	Anpassung
1	Lageplan	Near-Korrektur	Änderung der 'Übersicht' des Bereichs
2	Querschnitt / Längsprofil	Änderung	Erhöhung der CB-Schächte auf 1,20 m erhöht. Für Bl. 4251 ebenfalls auch oberirdische Schotterachse
3	Detail	Änderung	Änderung der Lage der Anpranungsgrenze

Anlage 4.4

Auslegungsvermerk der Gemeinde (Öffentlichkeitsbeteiligung § 43b EnWG)
Der Plan hat ausliegen in der Zeit vom ... bis ...
in der Gemeinde ...
Gemeinde ...

Planfeststellungsvermerk der Planfeststellungsbehörde
Nach § 43b EnWG i.V.m. § 74 VwVfG planfestgestellt durch Beschluss vom ... 20 ...
Planfeststellungsbehörde ...

Auslegungsvermerk der Gemeinde (Planfeststellungsbeschluss und festgestellter Plan (§ 43b EnWG i.V.m. § 74 VwVfG))
Der Planfeststellungsbeschluss und Ausfertigung des festgestellten Planes haben ausliegen in der Zeit vom ... bis ...
in der Gemeinde ...
Gemeinde ...

110-/380-kV-Höchstspannungsleitung Wehrendorf - Gütersloh (EnLAG, Vorhaben 16)
Abschnitt: Pkt. Hessel - Pkt. Königsholz (Landesgrenze NRW/NDL)

Neubau 380-kV-Höchstspannungskabel, Bl. 4251 KÜS Riesberg - KÜS Klusebrink

Neubau 110-kV-Hochspannungskabel, Bl. 1504 Pkt. Riesberg - Pkt. Klusebrink

Muffengrubenplan 2

Ausgabe: 15.10.2021 16:47:54
Erstellt: 05.06.2020 13:36:44
Inhalt: Planung

DAHLEM Beratende Ingenieure
amprion
westnetz

1. Planänderung