

Längsprofil
 Maßstab: 1:1000
 Lage 1:1000
 Höhe 1:500

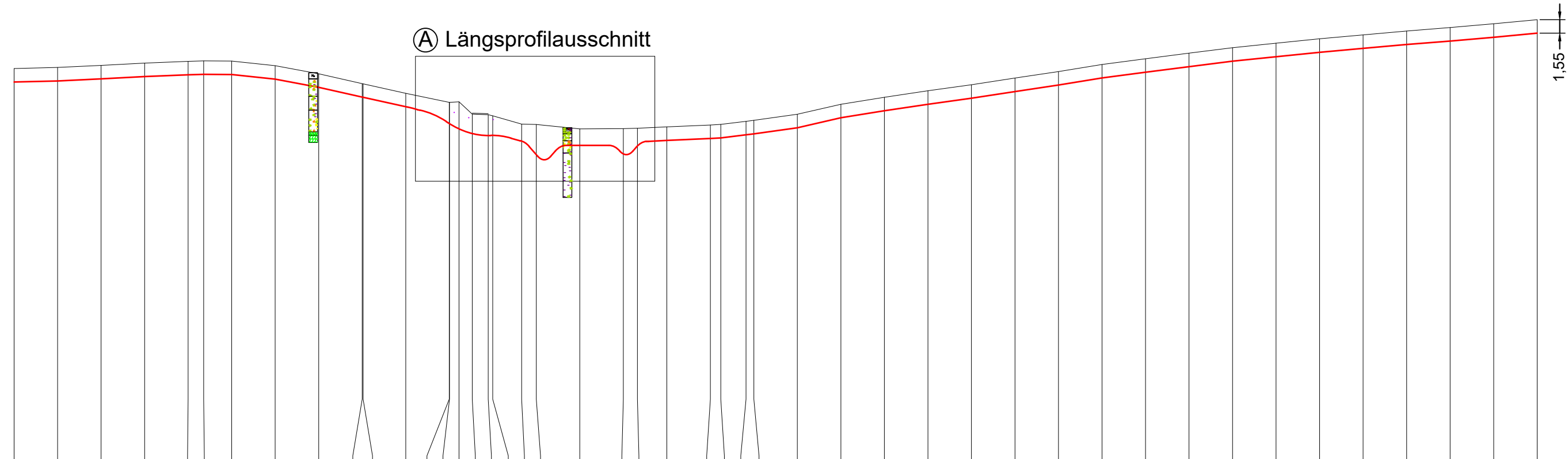
Topographie

Acker

Acker

Hengbergweg

Ⓐ Längsprofilausschnitt



Hauptachse

100.00 m NHN

Geländehöhe m NHN

Stationierung m

Verlegeart

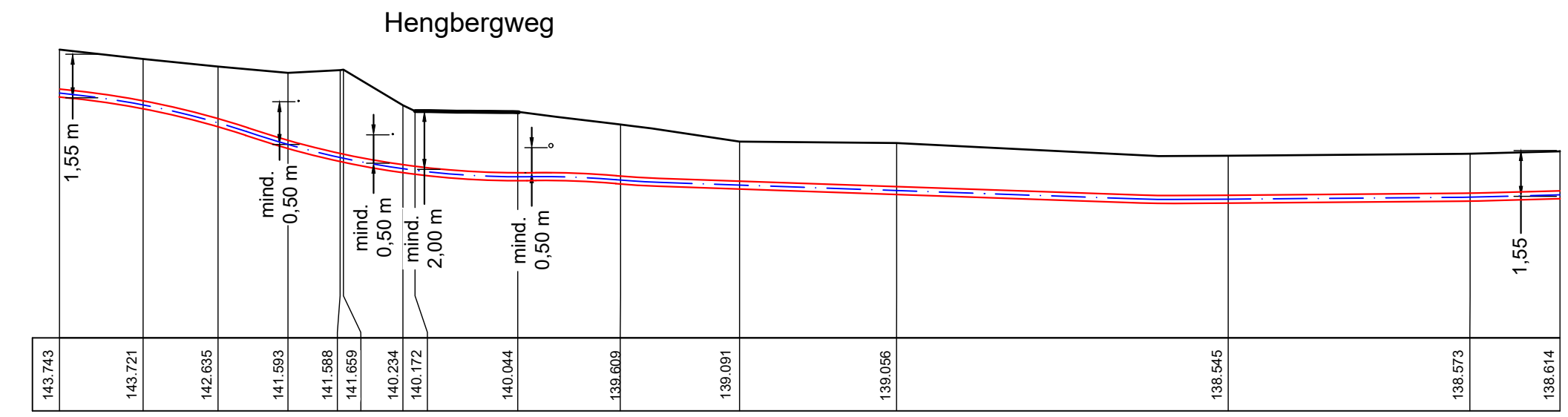
Schutzrohr

Kreuzung

145.478	145.601	145.637	145.104	146.307	145.339	146.334	145.809	144.870	143.743	143.721	142.835	141.093	141.588	141.659	140.234	140.172	140.044	138.008	138.091	138.056	138.545	138.573	138.614																					
2+810.0	2+820.0	2+830.0	2+840.0	2+850.0	2+855.6	2+860.0	2+870.0	2+880.0	2+890.0	2+890.2	2+900.0	2+910.0	2+910.1	2+912.3	2+915.3	2+916.9	2+920.0	2+930.0	2+940.0	2+950.0	2+953.2	2+960.0	2+970.0	2+972.4	2+975.2	2+980.0	2+990.0	3+000.0	3+010.0	3+020.0	3+030.0	3+040.0	3+050.0	3+060.0	3+070.0	3+080.0	3+090.0	3+100.0	3+110.0	3+120.0	3+130.0	3+140.0	3+150.0	3+160.0
offene Verlegung Schutzrohr (DA 280 - SDR 17)																																												
FM FM NSP																																												

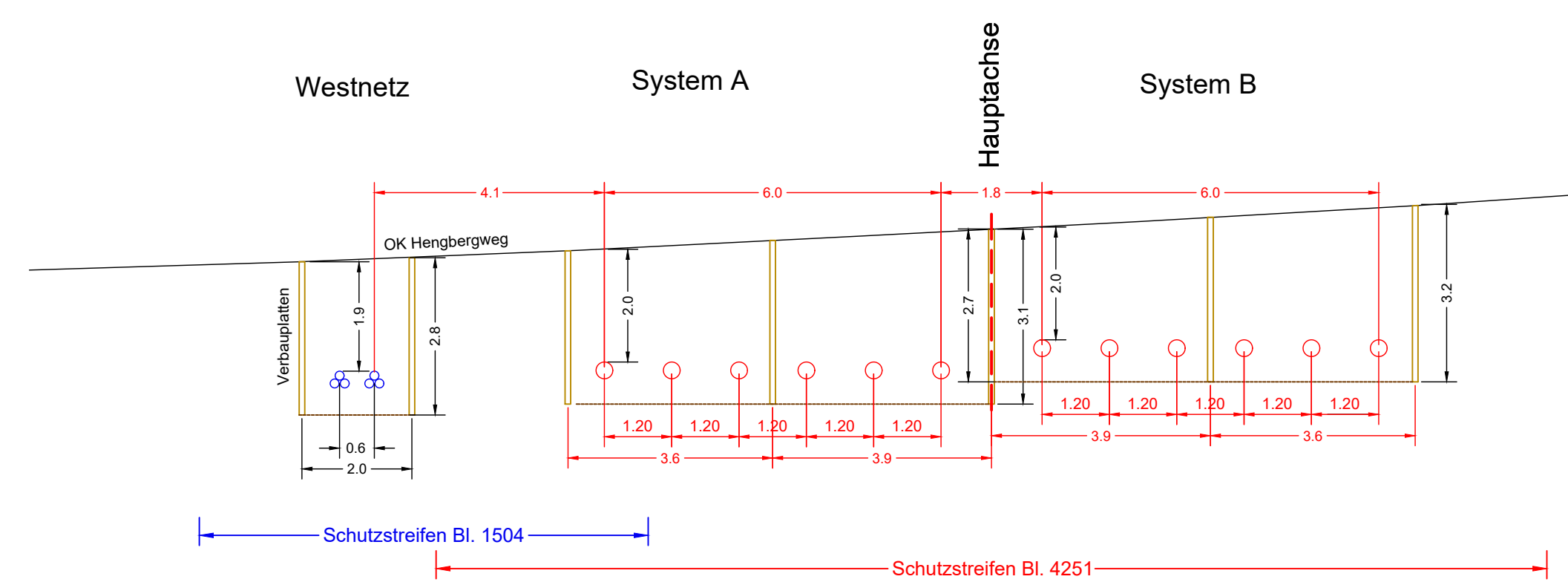
Ⓐ Längsprofilausschnitt

Maßstab: 1:200



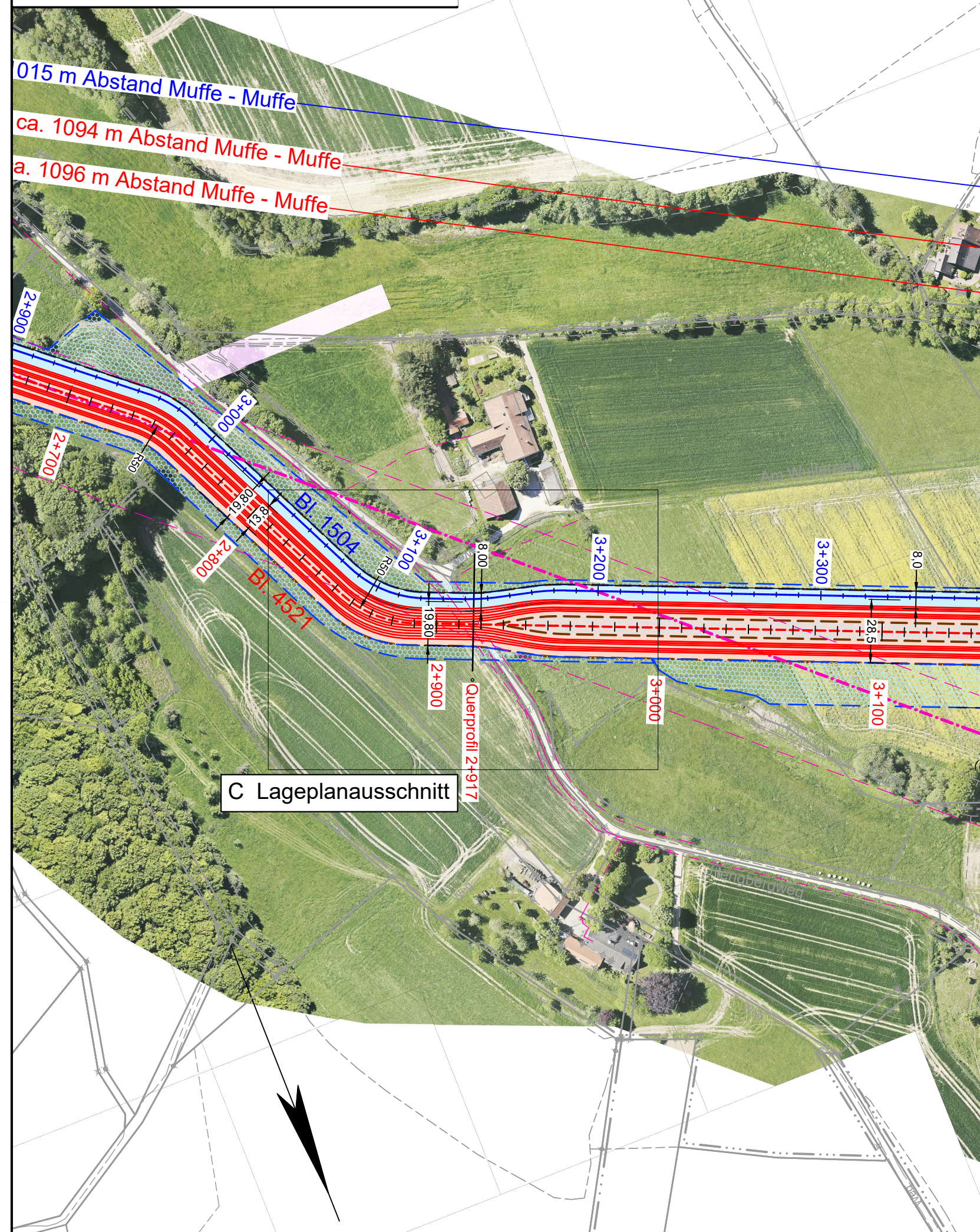
Ⓑ Querschnitt

Maßstab: 1:100



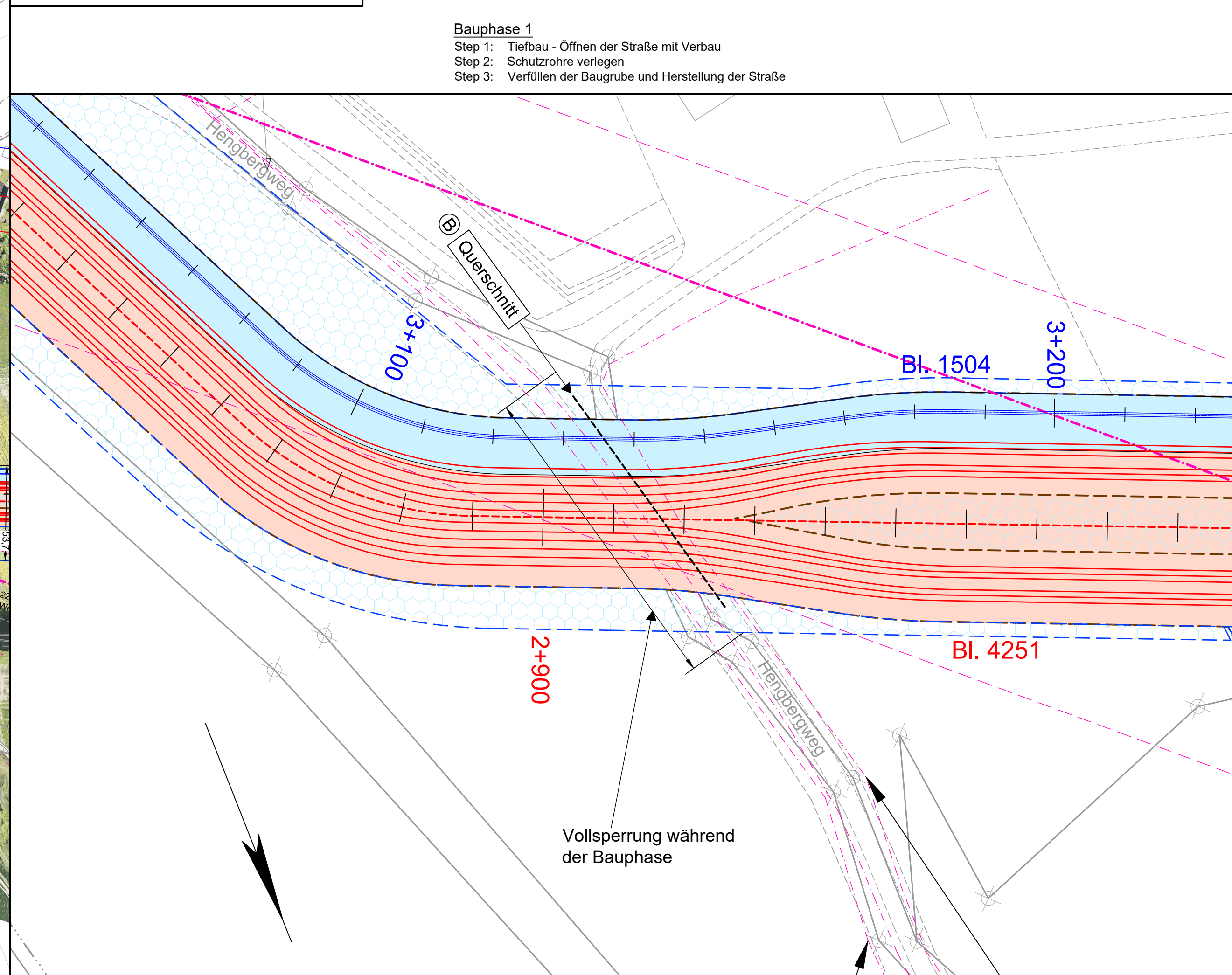
Lageplan

Maßstab: 1:2000



Ⓒ Lageplanausschnitt

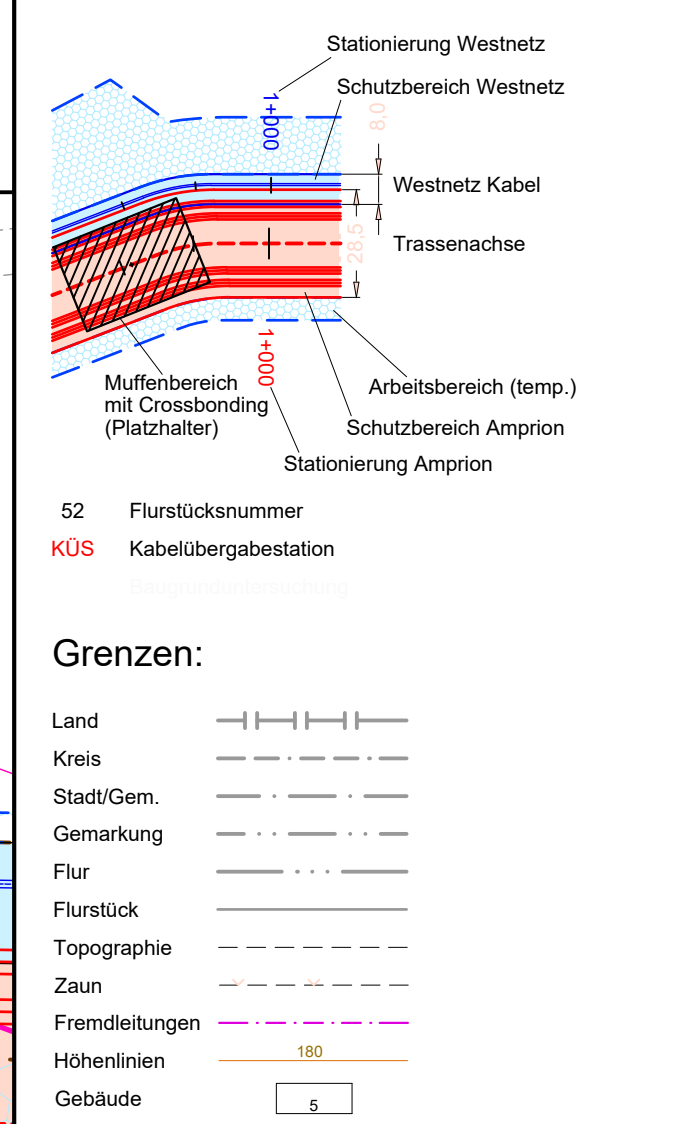
Maßstab: 1:500



Bauphase 1
 Step 1: Tiefbau - Öffnen der Straße mit Verbau
 Step 2: Schutzrohre verlegen
 Step 3: Verfüllen der Baugrube und Herstellung der Straße

Vollsperrung während der Bauphase

Legende:



Nr.	Bereich	Anpassung
1	Lageplan	Verschiebung des Muffenstandorts Nr. 3, Herstellung offene Verlegung gem. Regelplan Variante B (mitlige Baustraße) ab Station ca. 2+930

Anlage 4.3.3

Auslegungsvermerk der Gemeinde (Öffentlichkeitsbeteiligung § 43b EnWG)	Der Plan hat ausgelegen in der Zeit	vom	20
		bis	20
Gemeinde			
Planfeststellungsvermerk der Planfeststellungsbehörde	Nach § 43b EnWG i.V.m. § 74 VwVfG planfestgestellt durch Beschluss	vom	20
Planfeststellungsbehörde			
Auslegungsvermerk der Gemeinde (Planfeststellungsbeschluss und festgestellter Plan (§ 43b EnWG i.V.m. § 74 VwVfG))	Der Planfeststellungsbeschluss und Ausfertigung des festgestellten Planes haben ausgelegen in der Zeit	vom	20
		bis	20
Gemeinde			

110-/380-kV-Höchstspannungsleitung
 Wehrendorf - Gütersloh (EnLAG, Vorhaben 16)
 Abschnitt: Pkt. Hesselin - Pkt. Königsholz (Landesgrenze NRW/NDS)
Neubau 380-kV-Höchstspannungskabel, Bl. 4251
KÜS Riesberg - KÜS Klusebrink
Neubau 110-kV-Hochspannungskabel, Bl. 1504
Pkt. Riesberg - Pkt. Klusebrink
 Kreuzungsprofil Hengbergweg

Ausgabe: 15.10.2021 13:18:24
 Erstellt: 05.06.2020 09:31:44
 Inhalt: Planung

DAHLEM
 Beratende Ingenieure

amprion
 GfL / Leitungen
 G-P / Leitungsgenehmigungen und Naturschutz

westnetz
 DRW-SfL

1. Planänderung