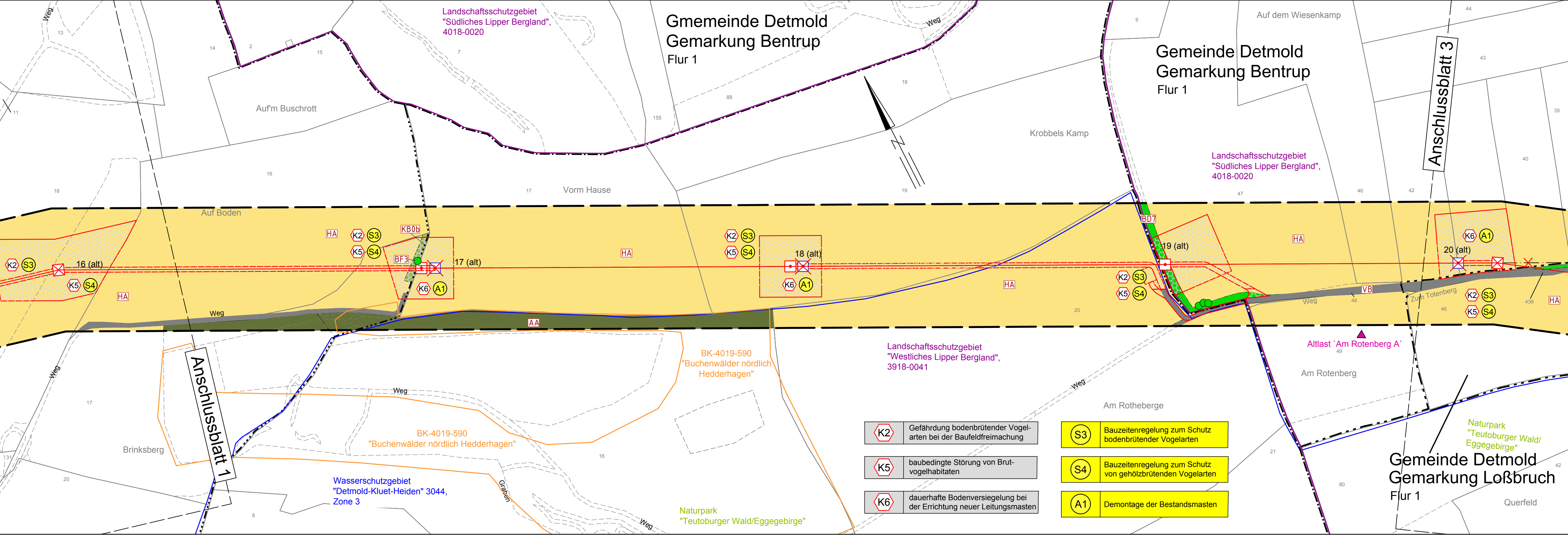


16 WA160-20.00 (295.9) -295.0- 17 T-22.00 -300.0- 18 T-24.00 -304.7- 19 T-26.00 (270.8) -270.3- 20 WA160-18.00



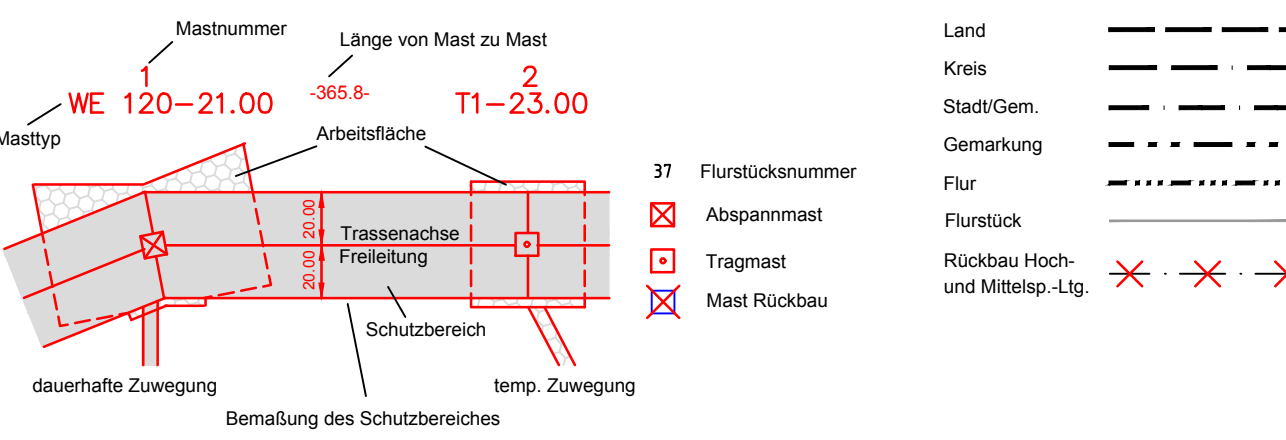
Flur 1 Gemeinde Lage Gemarkung Hedderhagen Flur 2 Gemeinde Detmold Gemarkung Oettern - Bremke Flur 2

- K2** Gefährdung bodenbrütender Vogelarten bei der Baufeldfreimachung
- K5** baubedingte Störung von Brutvogelhabitaten
- K6** dauerhafte Bodenversiegelung bei der Errichtung neuer Leitungsmasten
- S3** Bauzeitenregelung zum Schutz bodenbrütender Vogelarten
- S4** Bauzeitenregelung zum Schutz von gehölzbrütenden Vogelarten
- A1** Demontage der Bestandsmasten

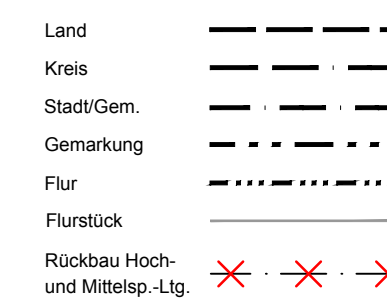
# 110-kV-Leitung Lage-Vahlhausen 112/113 Bestands-, Konflikt- und Maßnahmenplan

Mast Nr. 16 — Mast Nr. 20

**Legende:**



**Grenzen:**



**Planfeststellungsunterlage**

Aufgestellt Paderborn, i.V. <i>[Signature]</i>		23.06.2016 i.A. <i>[Signature]</i>		Satzungsgemäß ausgelegen in der Zeit vom ..... bis ..... Zeit und Ort der Auslegung sind vor Auslegung ortsüblich bekannt gemacht worden. Gemeinde: .....	
Firma <b>SAG</b>		Maßstab: 1:2000	Einheit: Meter		Dienstsiegel/Unterschrift .....
Zust. Änderung Datum Name		Datum Name		Planfeststellungsbehörde	
Bearb. 06.06.2016 Heftrich		Gepr. 06.06.2016 Theile		Zustand Org.-Einheit NE-NL	
<b>BUCHHOLZ + PARTNER</b>		Westfalen Weser Netz		Blatt: 2 / 10	