



**Planfeststellungsunterlage**

Aufgestellt:  
Paderborn, den 24.06.2016  
Westfalen Weser Netz GmbH

i.V.  i.A. 



**Leitungsrechtsregister**

Anlage 10.1

Blatt: 1/6  
Datum: 02.06.2016

110-kV-Leitung 112/113 Lage - Vahlhausen

Eigentümer Schlüsselnummer	Grundstück-/ Ordnungsnummer	Blattnummer Lageplan	Leitungsfeld	Flurstücksdaten							Grundbuch				Mast			Flächeninanspruchnahme [m²]					Bemerkungen
				Stadt/ Gemeinde	Gemarkung	Flur	Flst.-Nr.	Fläche in m²	Nutzungsart (ALKIS)	Amtsgericht Grundbuch- amt	Bezirk	Blatt	BV.-Nr.	Nr.	Größe [m x m]	Anteil %	Freileitung			Zuwegung			
																	dauernd gesamt	davon Mast	vorüber- gehend	dauernd	vorüber- gehend		
1	2	3	5	6	7	8	9	10	11	12	13	14	15	16	17	18	19	20	21	22	23	24	
1	9	1	12N-14	Lage, Stadt	Heiden	3	346	36404	Landwirtschaft (Ackerland)	Detmold	Lage	4654	0003	13	3x3	100	2018	9	1333				
1	14	1	13-15	Lage, Stadt	Heiden	3	86	15155	Landwirtschaft (Ackerland)	Detmold	Lage	2168	0043	14	2,5x2,5	100	4787	6,25	490			156	
1	15	1	14-15	Lage, Stadt	Heiden	3	85	13900	Landwirtschaft (Ackerland)	Detmold	Lage	2168	0041				5495						
2	16	1	14-15	Lage, Stadt	Heiden	3	97	2886	Straßenverkehr	Detmold	Lage	4665	0005				475						
3	1	8, 9	35-36, 36-37	Detmold, Stadt	Mosebeck	1	123	2499	Landwirtschaft (Ackerland)	Detmold	Detmold	9094	0012				696		131				
3	3	8, 9	36-37	Detmold, Stadt	Mosebeck	1	349	56069	Landwirtschaft (Ackerland) Weg (Wirtschaftsweg)	Detmold	Detmold	9094	0012	37	4x4	100	11070	16	1168				
3	5a	8, 9	37-38	Detmold, Stadt	Mosebeck	1	352	1494	Wald (Laub- und Nadelholz)	Detmold	Detmold	9094	0012				6		213				
3	14	5, 6	25-26	Detmold, Stadt	Dehlertrup	3	226	2045	Fließgewässer (Bach)	Detmold	Detmold	11910	0028				113						
3	19	5, 6, 6a	26-27, 27-28	Detmold, Stadt	Dehlertrup	3	38	8612	Landwirtschaft (Ackerland) Landwirtschaft (Grünland) Wald (Laubholz) Weg (Wirtschaftsweg)	Detmold	Detmold	11913	0009				2518						
3	21	6, 7	27-28, 28-29	Detmold, Stadt	Dehlertrup	3	142	38302	Landwirtschaft (Ackerland)	Detmold	Detmold	11913	0009	28	3x3	50	7001	4,5	257			169	
3	34	5, 6	25-26	Detmold, Stadt	Dehlertrup	3	59	1971	Gehölz, Bach, Teich, Grünland, Laubholz, Wirtschaftsweg	Detmold	Detmold	11910	28									13	
4	2	6, 7	29-30	Detmold, Stadt	Brokhausen	4	457	5175	Straßenverkehr (Verkehrsbegleitfläche Straße) Weg (Rad- und Fußweg)	Detmold	Detmold	9678	0112				882						
4	4	8, 9	37-38	Detmold, Stadt	Mosebeck	1	373	23183	Straßenverkehr (Verkehrsbegleitfläche Straße) Weg (Rad- und Fußweg)	Detmold	Detmold	9031	0035				1035						
4	6	1	12N-13	Lage, Stadt	Heiden	3	343	4429	Straßenverkehr (Verkehrsbegleitfläche Straße)	Detmold	Lage	4620	0015				354						
4	21	7, 8	34-35	Detmold, Stadt	Brokhausen	3	174	13736	Straßenverkehr (Verkehrsbegleitfläche Straße)	Detmold	Detmold	9678	0097				640						
4	23	6, 7	28-29	Detmold, Stadt	Dehlertrup	3	155	17584	Landwirtschaft (Ackerland) Landwirtschaft (Streuobstwiese)	Detmold	Detmold	28244	0001				3948						
4	26	6, 7	28-29	Detmold, Stadt	Dehlertrup	3	194	19617	Straßenverkehr (Verkehrsbegleitfläche Straße) Weg (Rad- und Fußweg)	Detmold	Detmold	11862	0051				869						
4	29	8, 9	37-38	Detmold, Stadt	Brokhausen	3	128	191	Weg (Hauptwirtschaftsweg)	Detmold	Detmold	9031	0035				14						
4	30	8, 9	37-38	Detmold, Stadt	Brokhausen	3	129	21	Weg (Hauptwirtschaftsweg)	Detmold	Detmold	9031	0035				16						
4	31	8, 9	37-38	Detmold, Stadt	Brokhausen	3	127	493	Halde (Erde) Weg (Hauptwirtschaftsweg) Weg (Wirtschaftsweg)	Detmold	Detmold	9678	0097				24						
4	32	8, 9	37-38	Detmold, Stadt	Brokhausen	3	130	65	Halde (Erde) Weg (Hauptwirtschaftsweg) Weg (Wirtschaftsweg)	Detmold	Detmold	9031	0035				69						
5	1	2, 3	20-21	Detmold, Stadt	Loßbruch	1	439	9474	Weg (Wirtschaftsweg)	Detmold	Detmold	15906	0054				1100						
5	1	3, 4	21-22	Detmold, Stadt	Oettern-Bremke	2	40	5753	Weg	Detmold	Detmold	90007	0001				18						
5	1	4	22-23	Detmold, Stadt	Dehlertrup	4	41	855	Weg (Wirtschaftsweg)	Detmold	Detmold	11806	0075				222						
5	1	10	39-40	Detmold, Stadt	Vahlhausen	1	407	3041	Straßenverkehr (Verkehrsbegleitfläche Straße) Weg (Hauptwirtschaftsweg)	Detmold	Detmold	15223	0046				613						
5	2	2	19-20	Detmold, Stadt	Bentrup	1	48	710	Weg (Wirtschaftsweg)	Detmold	Detmold	10324	0044				98						

**Planfeststellungsunterlage**

Aufgestellt:  
Paderborn, den 24.06.2016  
Westfalen Weser Netz GmbH i.V. *H.G. Wichter* i.A.



**Leitungsrechtsregister**

Anlage 10.1



110-kV-Leitung 112/113 Lage - Vahlhausen

Blatt: 2/6  
Datum: 02.06.2016

Eigentümer Schlüsselnummer	Grundstück-/ Ordnungsnummer	Blattnummer Lageplan	Leitungsfeld	Flurstücksdaten							Grundbuch				Mast			Flächeninanspruchnahme [m²]					Bemerkungen
				Stadt/ Gemeinde	Gemarkung	Flur	Flst.-Nr.	Fläche in m²	Nutzungsart (ALKIS)	Amtsgericht Grundbuch- amt	Bezirk	Blatt	BV.-Nr.	Nr.	Größe [m x m]	Anteil %	Freileitung			Zuwegung			
																	dauernd gesamt	davon Mast	vorüber- gehend	dauernd	vorüber- gehend		
1	2	3	5	6	7	8	9	10	11	12	13	14	15	16	17	18	19	20	21	22	23	24	
5	2	8	36-37	Detmold, Stadt	Mosebeck	1	231	2215	Landwirtschaft (Ackerland) Weg (Hauptwirtschaftsweg)	Detmold	Detmold	9092	0024				192						
5	3	3	20-21	Detmold, Stadt	Loßbruch	1	47	170	Weg (Fußweg)	Detmold	Detmold	15906	0054				67						
5	6	7	29-30, 30-31	Detmold, Stadt	Brokhausen	4	400	1887	Weg (Wirtschaftsweg)	Detmold	Detmold	7463	0063	30	3,5x3,5	10	291	1,25					
5	11	7	31-32,	Detmold, Stadt	Brokhausen	4	398	7849	Weg (Hauptwirtschaftsweg)	Detmold	Detmold	7463	0063				262						
5	14	10	42- Portal	Detmold, Stadt	Vahlhausen	1	394	16246	Straßenverkehr (Verkehrsbegleitfläche Straße)	Detmold	Detmold	15223	0046				975						
5	17	7	33-34	Detmold, Stadt	Brokhausen	3	135	6910	Weg (Hauptwirtschaftsweg)	Detmold	Detmold	7463	0063				322				12		
5	22	7, 8	34-35	Detmold, Stadt	Brokhausen	3	140	2502	Weg (Wirtschaftsweg)	Detmold	Detmold	7463	0063				167						
6	5	1	12N-13	Lage, Stadt	Heiden	3	358	4641	Gewerbefläche	Detmold	Lage	4416	0000				1319						
6	8	1	12N-14	Lage, Stadt	Heiden	3	94	1883	Weg (Wirtschaftsweg)	Detmold	Lage	455	0197				661						
6	12	1	13-14	Lage, Stadt	Heiden	3	332	1379	Landwirtschaft (Ackerland)	Detmold	Lage	455	0416				172						
7	22	6, 7	28-29	Detmold, Stadt	Dehlentrup	3	141	826	Industrie- und Gewerbefläche (Gebäude- und Freifläche, Versorgungsanlage, Wasser)	Detmold	Detmold	11697	0003				365						
7	24	6, 7	28-29	Detmold, Stadt	Dehlentrup	3	154	624	Weg (Hauptwirtschaftsweg)	Detmold	Detmold	11697	0004				186				375		
7	27	6, 7	28-29	Detmold, Stadt	Dehlentrup	3	169	3	Straßenverkehr	Detmold	Detmold	11697	0004				3						
8	11	9, 10	38-39	Detmold, Stadt	Mosebeck	1	343	210448	Industrie- und Gewerbefläche (Betriebsfläche Entsorgungsanlage, Abfallbeseitigung) Weg (Wirtschaftsweg)	Detmold	Detmold	24451	0003				20326				1751		
9	11	5, 6	25-26	Detmold, Stadt	Dehlentrup	3	235	25346	Straßenverkehr (Verkehrsbegleitfläche Straße) Weg (Rad- und Fußweg)	Detmold	Detmold	11894	0093				982					29	
11	17	10	42- Portal, nach Portal	Detmold, Stadt	Vahlhausen	3	279	11349	Industrie- und Gewerbefläche (Gebäude- und Freifläche Versorgungsanlage, Elektrizität)	Detmold	Detmold	15273	0008	UW	Portal	100	293						
12	8	5, 5a	23-24	Detmold, Stadt	Loßbruch	1	65	3700	Landwirtschaft (Streuobstwiese)	Detmold	Detmold	15962	0002				52						
13	2	2, 3	19-20, 20-21	Detmold, Stadt	Loßbruch	1	46	14154	Landwirtschaft (Ackerland)	Detmold	Detmold	15948	0002				1804						
14	7	8, 9	37-38	Detmold, Stadt	Mosebeck	1	112	3877	Landwirtschaft (Grünland)	Detmold	Detmold	20965	0001				986						
15	8	5, 5a	23-24	Detmold, Stadt	Loßbruch	1	65	3700	Landwirtschaft (Streuobstwiese)	Detmold	Detmold	15962	0002				52						
17	6	2, 3	20-21	Detmold, Stadt	Bentrup	1	40	7259	Landwirtschaft (Ackerland)	Detmold	Detmold	10315	0017				844						
18	3	1	12N-13	Lage, Stadt	Heiden	3	15	13259	Landwirtschaft (Ackerland)	Detmold	Lage	2194	0001				1440				303		
19	13	7	31-32, 32-33	Detmold, Stadt	Brokhausen	4	30	14826	Landwirtschaft (Ackerland)	Detmold	Detmold	9740	0029	33	2,5x2,5	100	5941	6,25	500				
19	14	7	32-33, 33-34	Detmold, Stadt	Brokhausen	4	24	13406	Landwirtschaft (Ackerland) Weg (Hauptwirtschaftsweg)	Detmold	Detmold	9740	0029				5943						
19	15	7	32-33, 33-34	Detmold, Stadt	Brokhausen	4	23	9417	Gehölz Landwirtschaft (Ackerland)	Detmold	Detmold	9740	0029	34	3x3	100	3487	9	529		101		
19	16	7	33-34	Detmold, Stadt	Brokhausen	4	32	8462	Landwirtschaft (Ackerland) Weg (Hauptwirtschaftsweg)	Detmold	Detmold	9740	0029				62						

**Planfeststellungsunterlage**

Aufgestellt:  
Paderborn, den 24.06.2016  
Westfalen Weser Netz GmbH

i.V.  i.A. 



**Leitungsrechtsregister**

Anlage 10.1



Blatt: 3/6  
Datum: 02.06.2016

110-kV-Leitung 112/113 Lage - Vahlhausen

Eigentümer Schlüsselnummer	Grundstück-/ Ordnungsnummer	Blattnummer Lageplan	Leitungsfeld	Flurstücksdaten							Grundbuch				Mast			Flächeninanspruchnahme [m²]					Bemerkungen
				Stadt/ Gemeinde	Gemarkung	Flur	Flst.-Nr.	Fläche in m²	Nutzungsart (ALKIS)	Amtsgericht Grundbuch- amt	Bezirk	Blatt	BV.-Nr.	Nr.	Größe [m x m]	Anteil %	Freileitung			Zuwegung			
																	gesamt	davon Mast	vorüber- gehend	dauernd	vorüber- gehend		
1	2	3	5	6	7	8	9	10	11	12	13	14	15	16	17	18	19	20	21	22	23	24	
20	5	3, 4	21-22	Detmold, Stadt	Loßbruch	1	603	5559	Fläche gemischter Nutzung (Gebäude- und Freifläche, Land- und Forstwirtschaft) Landwirtschaft (Grünland) Sport-, Freizeit- und Erholungsfläche (Garten); Wohnbaufläche	Detmold	Detmold	15957	0000				1872						
20	6	4	21-22	Detmold, Stadt	Loßbruch	1	296	2509	Fläche gemischter Nutzung (Gebäude- und Freifläche, Land- und Forstwirtschaft) Landwirtschaft (Grünland) Sport-, Freizeit- und Erholungsfläche (Garten)	Detmold	Detmold	16073	0000				944						
21	7	1	12N-13	Lage, Stadt	Heiden	3	93	1454	Wohnbaufläche	Detmold	Lage	4644	0001				204						
22	7	2, 3	20-21	Detmold, Stadt	Bentrup	1	39	6922	Landwirtschaft (Ackerland)	Detmold	Detmold	15961	0005				161						
23	7	1	12N-13	Lage, Stadt	Heiden	3	93	1454	Wohnbaufläche	Detmold	Lage	4644	0001				204						
24	27	8	35-36	Detmold, Stadt	Brokhausen	2	46	2679	Wald (Laubholz) Wald (Nadelholz)	Detmold	Detmold	9064	0000	36	3x3	50	701	4,5	163				
24	28	8	35-36, 36-37	Detmold, Stadt	Brokhausen	2	41	4906	Landwirtschaft (Ackerland)	Detmold	Detmold	9064	0000	36	3x3	50	3393	4,5	116				
25	5	10	39-40	Detmold, Stadt	Vahlhausen	1	286	53845	Gehölz Landwirtschaft (Ackerland) Landwirtschaft (Grünland)	Detmold	Detmold	15204	0017				5956						
26	3	6, 7	29-30	Detmold, Stadt	Brokhausen	4	441	11893	Landwirtschaft (Ackerland)	Detmold	Detmold	26121	0001				4685				116		
27	15	10	42- Portal	Detmold, Stadt	Vahlhausen	3	289	945	Wohnbaufläche	Detmold	Detmold	15175	0003				47						
28	11	1	13-14	Lage, Stadt	Heiden	3	91	35203	Landwirtschaft (Ackerland)	Detmold	Lage	1979	0000				3737						
28	4a	1	12N-13	Lage, Stadt	Heiden	3	359	4863	Straßenverkehr	Detmold	Lage	1979	0008	12N	3,5x3,5	40	4680	5	89		11		
28	4b	1	12N-13	Lage, Stadt	Heiden	3	360	27585	Landwirtschaft (Ackerland)	Detmold	Lage	1979	0008				1376		458				
29	10	1	12N-14	Lage, Stadt	Heiden	3	92	823	Wohnbaufläche	Detmold	Lage	14349	0001				209						
30	4	3, 4	20-21, 21-22	Detmold, Stadt	Loßbruch	1	48	14349	Landwirtschaft (Ackerland)	Detmold	Detmold	15936	0004	21	3,5x3,5	100	6834	12,25	1440			126	
31	17	1	14-15	Lage, Stadt	Heiden	3	82	43021	Landwirtschaft (Ackerland)	Detmold	Lage	14337	0002				50						
32	4	7	29-30	Detmold, Stadt	Brokhausen	4	110	7258	Landwirtschaft (Ackerland)	Detmold	Detmold	29481	0001				2114						
33	2	4, 5	22-23, 23-24	Detmold, Stadt	Dehlentrup	4	90	35680	Landwirtschaft (Ackerland) Wald (Laub- und Nadelholz)	Detmold	Detmold	21736	0003	23	4x4	100	14020	16	1019			103	
33	2	4	22-23	Detmold, Stadt	Oettern-Bremke	2	36	20752	Landwirtschaft (Ackerland)	Detmold	Detmold	21736	0001	22	2,5x2,5	80	3277	5	530			181	
33	4	5, 5a	23-24	Detmold, Stadt	Dehlentrup	4	85	6370	Landwirtschaft (Ackerland)	Detmold	Detmold	21736	0003							715			
33	6	5, 5a	23-24	Detmold, Stadt	Dehlentrup	4	3	21863	Landwirtschaft (Ackerland)	Detmold	Detmold	21736	0003								49		
33	7	5,5a	23-24	Detmold, Stadt	Dehlentrup	4	6	22930	Landwirtschaft (Ackerland) Wald (Laubholz)	Detmold	Detmold	21736	0003				7246		607	269			
33	8	5	24-25, 25-26	Detmold, Stadt	Dehlentrup	4	77	105567	Landwirtschaft (Ackerland)	Detmold	Detmold	21736	0003	25	2,5x2,5	100	6945	6,25	500			323	
33	9	5, 5a	23-24	Detmold, Stadt	Loßbruch	1	546	16053	Landwirtschaft (Ackerland)	Detmold	Detmold	21736	0003							365			
33	15	5, 6, 6a	25-26, 26-27	Detmold, Stadt	Dehlentrup	3	227	49329	Landwirtschaft (Ackerland) Wald (Laubholz)	Detmold	Detmold	21736	0003	26	3,5x3,5	100	8886	12,25	1195			418	

**Planfeststellungsunterlage**

Aufgestellt:  
Paderborn, den 24.06.2016  
Westfalen Weser Netz GmbH

i.V.  i.A. 



**Leitungsrechtsregister**

Anlage 10.1

Blatt: 4/6  
Datum: 02.06.2016

110-kV-Leitung 112/113 Lage - Vahlhausen

Eigentümer Schlüsselnummer	Grundstück-/ Ordnungsnummer	Blattnummer Lageplan	Leitungsfeld	Flurstücksdaten							Grundbuch				Mast			Flächeninanspruchnahme [m²]					Bemerkungen
				Stadt/ Gemeinde	Gemarkung	Flur	Flst.-Nr.	Fläche in m²	Nutzungsart (ALKIS)	Amtsgericht Grundbuch- amt	Bezirk	Blatt	BV.-Nr.	Nr.	Größe [m x m]	Anteil %	Freileitung			Zuwegung			
																	gesamt	davon Mast	vorüber- gehend	dauernd	vorüber- gehend		
1	2	3	5	6	7	8	9	10	11	12	13	14	15	16	17	18	19	20	21	22	23	24	
33	17	6, 6a	26-27, 27-28	Detmold, Stadt	Dehlentrup	3	49	57391	Landwirtschaft (Ackerland) Weg (Wirtschaftsweg)	Detmold	Detmold	21736	0003				3024		536				
33	20	6	27-28	Detmold, Stadt	Dehlentrup	3	33	18001	Landwirtschaft (Ackerland)	Detmold	Detmold	21736	0003	28	3x3	50	5081	4,5	243				
34	4	2	19-20	Detmold, Stadt	Bentrup	1	42	7125	Landwirtschaft (Ackerland)	Detmold	Detmold	15958	0000				1597		272				
34	5	2, 3	19-20, 20-21	Detmold, Stadt	Bentrup	1	41	6982	Landwirtschaft (Ackerland)	Detmold	Detmold	15958	0014	20	3.5x3.5	100	1268	12,25	1028				
34	7	4	21-22	Detmold, Stadt	Loßbruch	1	51	13663	Landwirtschaft (Ackerland)	Detmold	Detmold	15958	0014	22	2,5x2,5	20	3203	1,25	409				
35	5	7	29-30	Detmold, Stadt	Brokhausen	4	397	4572	Landwirtschaft (Ackerland)	Detmold	Detmold	9690	0005				847						
36	7	2	18-19	Lage, Stadt	Hedderhagen	2	20	83769	Landwirtschaft (Ackerland)	Detmold	Lage	492	0002				5949				339		
37	7	7	29-30, 30-31	Detmold, Stadt	Brokhausen	4	278	25732	Landwirtschaft (Ackerland)	Detmold	Detmold	9693	0009	30	3.5x3.5	90	4833	11	727				
38	13	1	13-14	Lage, Stadt	Heiden	3	87	4789	Landwirtschaft (Ackerland)	Detmold	Lage	10100	0000				1419						
39	4	2	19-20	Detmold, Stadt	Bentrup	1	42	7125	Landwirtschaft (Ackerland)	Detmold	Detmold	15958	0000				1597		272				
39	5	2, 3	19-20, 20-21	Detmold, Stadt	Bentrup	1	41	6982	Landwirtschaft (Ackerland)	Detmold	Detmold	15958	0014	20	3.5x3.5	100	1268	12,25	1028				
39	7	4	21-22	Detmold, Stadt	Loßbruch	1	51	13663	Landwirtschaft (Ackerland)	Detmold	Detmold	15958	0014	22	2,5x2,5	20	3203	1,25	409				
40	6	2, 3	20-21	Detmold, Stadt	Bentrup	1	40	7259	Landwirtschaft (Ackerland)	Detmold	Detmold	10315	0017				844						
41	25	6, 7	28-29	Detmold, Stadt	Dehlentrup	3	153	13811	Landwirtschaft (Ackerland)	Detmold	Detmold	11914	0020				232						
41	28	6, 7	28-29	Detmold, Stadt	Dehlentrup	3	223	18565	Landwirtschaft (Ackerland)	Detmold	Detmold	11914	0022				352		391				
41	28a	6	28-29	Detmold, Stadt	Dehlentrup	3	87	4144	Landwirtschaft (Ackerland)	Detmold	Detmold	11914	8						45				
41	29	6, 7	28-29, 29-30	Detmold, Stadt	Dehlentrup	3	188	3550	Landwirtschaft (Ackerland)	Detmold	Detmold	11914	0020	29	4x4	100	1595	16	105				
41	30	6, 7	29-30	Detmold, Stadt	Dehlentrup	6	405	9410	Landwirtschaft (Ackerland)	Detmold	Detmold	11914	0020				3112		478				
42	5	8, 9	37-38	Detmold, Stadt	Mosebeck	1	350	1512	Wald (Laub- und Nadelholz)	Detmold	Detmold	25772	0000				201						
43	10	9	38-39	Detmold, Stadt	Mosebeck	1	344	148248	Landwirtschaft (Ackerland) Wald (Laub- und Nadelholz) Weg (Wirtschaftsweg)	Detmold	Detmold	9100	0003				2641						
44	2	10	39-40	Detmold, Stadt	Vahlhausen	1	284	1011	Weg (Hauptwirtschaftsweg)	Detmold	Detmold	8274	0013				305						
44	3	10	39-40	Detmold, Stadt	Vahlhausen	1	285	14296	Gehölz Landwirtschaft (Ackerland)	Detmold	Detmold	8274	0013				1664						
44	4	10	39-40	Detmold, Stadt	Vahlhausen	1	62	6203	Gehölz Landwirtschaft (Ackerland)	Detmold	Detmold	8274	0000				114						
44	6	10	39-40	Detmold, Stadt	Vahlhausen	1	60	5882	Landwirtschaft (Ackerland)	Detmold	Detmold	8274	0013				39			181			
45	8	7	30-31	Detmold, Stadt	Brokhausen	4	387	50004	Landwirtschaft (Ackerland)	Detmold	Detmold	9684	0037	31	2,5x2,5	45	6582	2,8	331				
45	12	7	31-32	Detmold, Stadt	Brokhausen	4	430	108019	Landwirtschaft (Ackerland) Weg (Hauptwirtschaftsweg)	Detmold	Detmold	9684	0042	32	2,5x2,5	100	5840	9	456				
46	4	2, 3	19-20	Detmold, Stadt	Bentrup	1	42	7125	Landwirtschaft (Ackerland)	Detmold	Detmold	15958	0000				1597		272				
46	5	2, 3	19-20, 20-21	Detmold, Stadt	Bentrup	1	41	6982	Landwirtschaft (Ackerland)	Detmold	Detmold	15958	0014	20	3.5x3.5	100	1268	12,25	1028				
46	7	4	21-22	Detmold, Stadt	Loßbruch	1	51	13663	Landwirtschaft (Ackerland)	Detmold	Detmold	15958	0014	22	2,5x2,5	20	3203	1,25	409				
47	3	6, 7	29-30	Detmold, Stadt	Brokhausen	4	441	11893	Landwirtschaft (Ackerland)	Detmold	Detmold	9701	0004				4685				116		

**Planfeststellungsunterlage**

Aufgestellt:  
Paderborn, den 24.06.2016  
Westfalen Weser Netz GmbH

i.V. *[Signature]* i.A. *[Signature]*



**Leitungsrechtsregister**

Anlage 10.1

Blatt: 5/6  
Datum: 02.06.2016



110-kV-Leitung 112/113 Lage - Vahlhausen

Eigentümer Schlüsselnummer	Grundstück-/ Ordnungsnummer	Blattnummer Lageplan	Leitungsfeld	Flurstücksdaten						Grundbuch				Mast			Flächeninanspruchnahme [m²]					Bemerkungen
				Stadt/ Gemeinde	Gemarkung	Flur	Flst.-Nr.	Fläche in m²	Nutzungsart (ALKIS)	Amtsgericht Grundbuch- amt	Bezirk	Blatt	BV.-Nr.	Nr.	Größe [m x m]	Anteil %	Freileitung		Zuwegung			
																	dauernd gesamt	davon Mast	vorüber- gehend	dauernd	vorüber- gehend	
1	2	3	5	6	7	8	9	10	11	12	13	14	15	16	17	18	19	20	21	22	23	24
48	13	10	41-42	Detmold, Stadt	Vahlhausen	1	403	2200	Wohnbaufläche	Detmold	Detmold	15239	0000				288					
49	12	10	41-42, 42-43	Detmold, Stadt	Vahlhausen	1	235	56253	Gehölz Landwirtschaft (Ackerland) Wald (Laub- und Nadelholz)	Detmold	Detmold	15210	0015	42	3.5x3.5	100	4847	12,25	1296			
50	9	8, 9	37-38, 38-39	Detmold, Stadt	Mosebeck	1	113	79034	Landwirtschaft (Ackerland) Landwirtschaft (Grünland) Wald (Laub- und Nadelholz) Weg (Wirtschaftsweg)	Detmold	Detmold	9066	0009	38	10x10	100	9393	100	2503			
50	12	9, 10	38-39, 39-40	Detmold, Stadt	Mosebeck	4	3	31301	Landwirtschaft (Ackerland) Weg (Wirtschaftsweg)	Detmold	Detmold	9066	0009	39	10x10	100	10576	100	2367		411	
50	13	9, 10	39-40	Detmold, Stadt	Mosebeck	4	2	21461	Landwirtschaft (Ackerland) Weg (Wirtschaftsweg)	Detmold	Detmold	9066	0009				5538			391		
50	14	10	39-40	Detmold, Stadt	Mosebeck	4	28	34730	Landwirtschaft (Ackerland)	Detmold	Detmold	9066	0009				142					
51	8	5, 5a	23-24	Detmold, Stadt	Loßbruch	1	65	3700	Landwirtschaft (Streuobstwiese)	Detmold	Detmold	15962	0002				52					
52	16	10	42- Portal	Detmold, Stadt	Vahlhausen	3	281	20848	Landwirtschaft (Ackerland)	Detmold	Detmold	23727	0001				4405		890			
53	1	1	14-16	Lage, Stadt	Hedderhagen	1	11	62824	Landwirtschaft (Ackerland) Weg (Wirtschaftsweg)	Detmold	Lage	490	0008	15	2,5x2,5	100	7062	6,25	500		96	
53	2	1	15-17	Lage, Stadt	Hedderhagen	1	18	47220	Landwirtschaft (Ackerland) Landwirtschaft (Grünland)	Detmold	Lage	490	0008	16	3.5x3.5	100	7462	12,25	1364			
54	9	7	30-31, 31-32	Detmold, Stadt	Brokhausen	4	69	20519	Landwirtschaft (Ackerland)	Detmold	Detmold	9676	0023	31	2,5x2,5	55	6723	3,45	169			
54	10	7	31-32	Detmold, Stadt	Brokhausen	4	68	12803	Landwirtschaft (Ackerland)	Detmold	Detmold	9676	0022				680					
54	18	7, 8	33-34, 34-35	Detmold, Stadt	Brokhausen	3	74	33579	Landwirtschaft (Ackerland)	Detmold	Detmold	9689	0016				7572					
55	3	4, 5	22-23, 23-24	Detmold, Stadt	Dehlentrup	4	12	58705	Landwirtschaft (Grünland) Weg (Wirtschaftsweg)	Detmold	Detmold	11881	0005				1285					
55	5	5	23-24, 24-25	Detmold, Stadt	Dehlentrup	4	9	7983	Landwirtschaft (Grünland) Landwirtschaft (Grünland) Wald (Laubholz)	Detmold	Detmold	11881	0005	24	3x3	100	1320	9	40			
55	9	5	24-25	Detmold, Stadt	Dehlentrup	4	7	9836	Landwirtschaft (Grünland) Wald (Laubholz)	Detmold	Detmold	11881	0005				20					
55	16	5, 6, 6a	25-26, 26-27	Detmold, Stadt	Dehlentrup	3	52	26082	Landwirtschaft (Grünland)	Detmold	Detmold	11881	0005								1322	
55	18	5, 6, 6a	26-27	Detmold, Stadt	Dehlentrup	3	48	12229	Landwirtschaft (Grünland) Weg (Wirtschaftsweg)	Detmold	Detmold	11881	0005	27	3x3	100	5066	9			263	
55	32	5, 6, 6a	26-27, 27-28	Detmold, Stadt	Dehlentrup	3	50	60887	Landwirtschaft (Ackerland) Landwirtschaft (Grünland)	Detmold	Detmold	11881	0005								843	
55	33	5, 6, 6a	25-26	Detmold, Stadt	Dehlentrup	3	228	46752	Wohnen und Betrieb, Gehölz, Sumpf, Laubholz, Grünland, Ackerland, Wirtschaftsweg	Detmold	Detmold	11881	5								983	
56	19	7, 8	34-35	Detmold, Stadt	Brokhausen	3	138	3590	Landwirtschaft (Ackerland)	Detmold	Detmold	9739	0018				1100					
56	20	7, 8	34-35	Detmold, Stadt	Brokhausen	3	139	23079	Landwirtschaft (Ackerland)	Detmold	Detmold	9739	0018				3644				116	
56	23	7, 8	34-35	Detmold, Stadt	Brokhausen	3	172	47479	Landwirtschaft (Ackerland)	Detmold	Detmold	9739	0019	35	3x3	100	2031	9	380			
56	24	8	34-35	Detmold, Stadt	Brokhausen	2	51	13098	Landwirtschaft (Ackerland)	Detmold	Detmold	9739	0019				211					
56	25	8	34-35, 35-36	Detmold, Stadt	Brokhausen	2	125	23071	Landwirtschaft (Ackerland)	Detmold	Detmold	9739	0018				9622				141	
56	26	8	35-36	Detmold, Stadt	Brokhausen	2	47	8680	Landwirtschaft (Ackerland) Wald (Laubholz)	Detmold	Detmold	9739	0018				956					
57	7	10	39-40, 40-41	Detmold, Stadt	Vahlhausen	1	58	37136	Gehölz Landwirtschaft (Ackerland)	Detmold	Detmold	15228	0008	40	4x4	100	7472	16	700		36	
58	2	1	12N	Lage, Stadt	Heiden	3	293	3403	Industrie und Gewerbefläche	Detmold	Lage	13329	0001	12N	3.5x3.5	60	49	8				



**Planfeststellungsunterlage**

Aufgestellt:  
Paderborn, den 24.06.2016  
Westfalen Weser Netz GmbH

i.V.  i.A. 



**Leitungsrechtsregister**

Anlage 10.1

Blatt: 6/6  
Datum: 02.06.2016

110-kV-Leitung 112/113 Lage - Vahlhausen

Eigentümer Schlüsselnummer	Grundstück-/ Ordnungsnummer	Blattnummer Lageplan	Leitungsfeld	Flurstücksdaten							Grundbuch				Mast			Flächeninanspruchnahme [m²]					Bemerkungen
				Stadt/ Gemeinde	Gemarkung	Flur	Flst.-Nr.	Fläche in m²	Nutzungsart (ALKIS)	Amtsgericht Grundbuch- amt	Bezirk	Blatt	BV.-Nr.	Nr.	Größe [m x m]	Anteil %	Freileitung			Zuwegung			
																	dauernd gesamt	dauernd davon Mast	vorüber- gehend	dauernd	vorüber- gehend		
1	2	3	5	6	7	8	9	10	11	12	13	14	15	16	17	18	19	20	21	22	23	24	
59	3	6, 7	29-30	Detmold, Stadt	Brokhausen	4	441	11893	Landwirtschaft (Ackerland)	Detmold	Detmold	26121	0001				4685				116		
60	8	10	40-41	Detmold, Stadt	Vahlhausen	1	57	16651	Gehölz Landwirtschaft (Grünland) Weg (Wirtschaftsweg)	Detmold	Detmold	15292	0009				3798				24		
60	9	10	40-41	Detmold, Stadt	Vahlhausen	1	287	74614	Gehölz Landwirtschaft (Ackerland)	Detmold	Detmold	15292	0009								268		
60	10	10	40-41, 41-42	Detmold, Stadt	Vahlhausen	1	56	19407	Gehölz Landwirtschaft (Grünland) Wald (Nadelholz)	Detmold	Detmold	15204	0017	41	2,5x2,5	100	6260	6,25	494		156		
60	11	10	41-42	Detmold, Stadt	Vahlhausen	1	52	8048	Wald (Laub- und Nadelholz)	Detmold	Detmold	15292	0009				714						
61	1	2	18-19, 19-20	Detmold, Stadt	Bentrup	1	47	38787	Gehölz (Windschutz) Landwirtschaft (Ackerland) Weg (Wirtschaftsweg)	Detmold	Detmold	10311	0028	19	3x3	100	6287	9	625		81		
61	5	2	16-17, 17-18	Lage, Stadt	Hedderhagen	2	17	30475	Landwirtschaft (Ackerland)	Detmold	Detmold	10311	0028	17	2,5x2,5	100	9125	6,25	292				
61	6	2	17-18, 18-19	Lage, Stadt	Hedderhagen	2	19	44286	Landwirtschaft (Ackerland)	Detmold	Detmold	10311	0028	18	3x3	100	9108	9	504				
61	6	8, 9	37-38	Detmold, Stadt	Mosebeck	1	348	2286	Gehölz Wald (Laubholz)	Detmold	Detmold	26445	0001				1836						
61	8	8, 9	37-38	Detmold, Stadt	Mosebeck	1	296	30685	Landwirtschaft (Ackerland)	Detmold	Detmold	26445	0001				900						
62	10	5, 6, 6a	25-26	Detmold, Stadt	Dehlentrup	3	197	20294	Wohnbaufläche Landwirtschaft (Grünland) Sport-, Freizeit- und Erholungsfläche (Garten)	Detmold	Detmold	7503	0020									Wegerecht	
62	12	5, 6, 6a	25-26	Detmold, Stadt	Dehlentrup	3	198	36	Landwirtschaft (Ackerland)	Detmold	Detmold	7503	0018				20						
62	13	5, 6, 6a	25-26	Detmold, Stadt	Dehlentrup	3	224	21207	Landwirtschaft (Ackerland)	Detmold	Detmold	7503	0020				3501						
63	3	2	16-17	Lage, Stadt	Hedderhagen	1	17	30497	Landwirtschaft (Ackerland)	Detmold	Lage	491	0001				1992		129				
63	4	2	16-17	Lage, Stadt	Hedderhagen	1	16	32386	Landwirtschaft (Ackerland)	Detmold	Lage	491	0001				8054						
64	4	3, 4	20-21, 21-22	Detmold, Stadt	Loßbruch	1	48	14349	Landwirtschaft (Ackerland)	Detmold	Detmold	15936	0004	21	3,5x3,5	100	6834	12,25	1440		126		
65	3	2	19-20	Detmold, Stadt	Bentrup	1	46	21917	Landwirtschaft (Ackerland)	Detmold	Detmold	10382	0000				1370						
66	6	2, 3	20-21	Detmold, Stadt	Bentrup	1	40	7259	Landwirtschaft (Ackerland)	Detmold	Detmold	10315	0017				844						
67	1	6, 7	29-30	Detmold, Stadt	Brokhausen	4	271	7338	Landwirtschaft (Ackerland)	Detmold	Detmold	9679	0006				1561						
68	3	1	12N-13	Lage, Stadt	Heiden	3	15	13259	Landwirtschaft (Ackerland)	Detmold	Lage	2194	0001				1440			303		Wegerecht	