




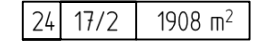
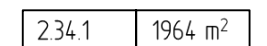








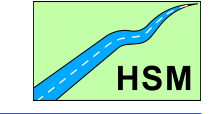


Grunderwerb

-  zu erwerbende Fläche
 -  vorübergehend in Anspruch zu nehmende Fläche
 -  dauernd zu belastende Fläche
 -  geplanter Gebäudeabbruch
 -  Gebäude bereits abgebrochen
-
-  Flur / Flurstück / Größe des Flurstücks
 -  lfd. Nr. im Grunderwerbsverzeichnis / Größe der Teilfläche
 -  2. Nr. des Grunderwerbsplanes
 -  34. Nr. des betroffenen Flurstücks
 -  1. Teilfläche eines Flurstücks
-
-  Zusammengehörigkeitspfeil
 -  Gemarkungsgrenze
 -  Flurgrenze
 -  Flurstücksgrenze außerhalb / innerhalb des Baufeldes
 -  Flurstücksnummer

Nr.	Art der Änderung	Datum	Name
1	Aktualisierung Planung	22.08.2018	FMI

HSM INGENIEURE GMBH
 DIPLOMINGENIEUR FRANK MICHAEL




Eberhard-Klausenbergr-Straße 68
 59597 Erwitte
 Tel.: 0 29 43 / 8 71 51 35
 Fax: 0 29 43 / 8 71 51 36
 kontakt@hsm-ingenieure.de

VERKEHRSPLANUNG
 SOFTWARE CONSULTING
 VERKEHRSUNTERSUCHUNGEN
 SIEDLUNGSWASSERWIRTSCHAFT
 STADTEBAU
 LANDSCHAFTSPLANUNG
 LEHRAUFTRAG HOCHSCHULE OWL

Fachbereich Tiefbau
 STADT RHEDA-WIEDENBRÜCK

Rathausplatz 13 33378 Rheda-Wiedenbrück

Telefon (05242) 963-0 Telefax (05242) 963-666 E-Mail rheda-wiedenbrück@t-net.de



bearbeitet	Datum	Name	Projekt:
gezeichnet	12 / 2015	-	Ringschluss Südring von der Lippstädter Str. bis zur Rietberger Str. im Stadtteil Wiedenbrück
geprüft	
Maßstab:	1 : 2 000		
Unterlage:	10.1		
Blatt-Nr.:	5		
			Plannhalt: Grunderwerbsplan