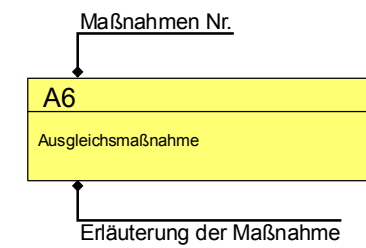


Legende

Bestand

HA0 1 Acker, intensiv, Wildkrautarten weitgehend fehlend

Maßnahmen

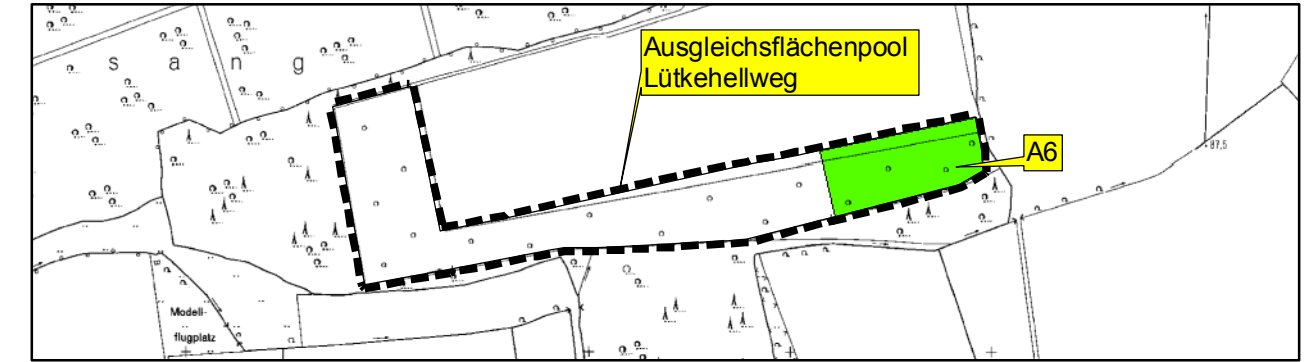


A = Ausgleichsmaßnahme

A6
Umwandlung von Acker
in Eichen- Hainbuchenmischwald

AB9 37
Hainbuchen- Eichenmischwald
mit Irt Baumartenanteilen ≥ 90 %,
Jungwuchs bis Stangenholz,
Strukturen mittel bis schlecht ausgeprägt

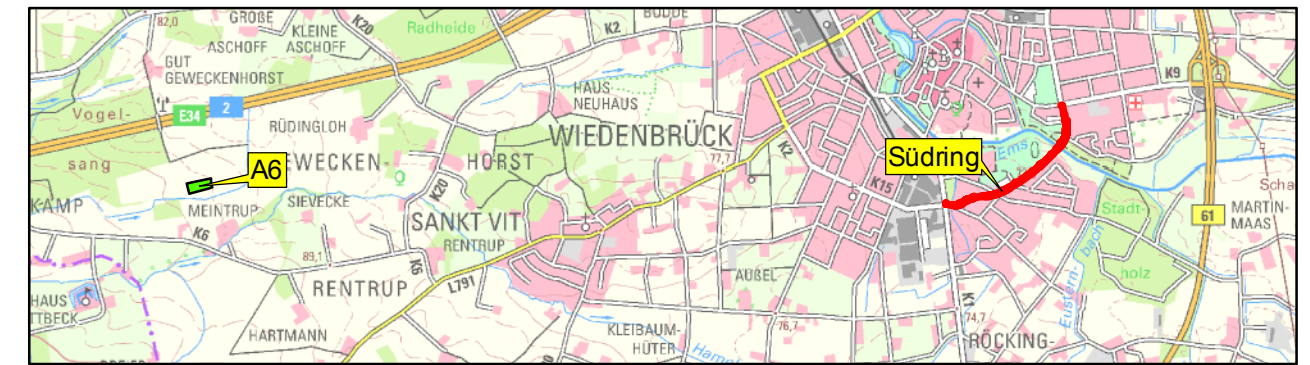
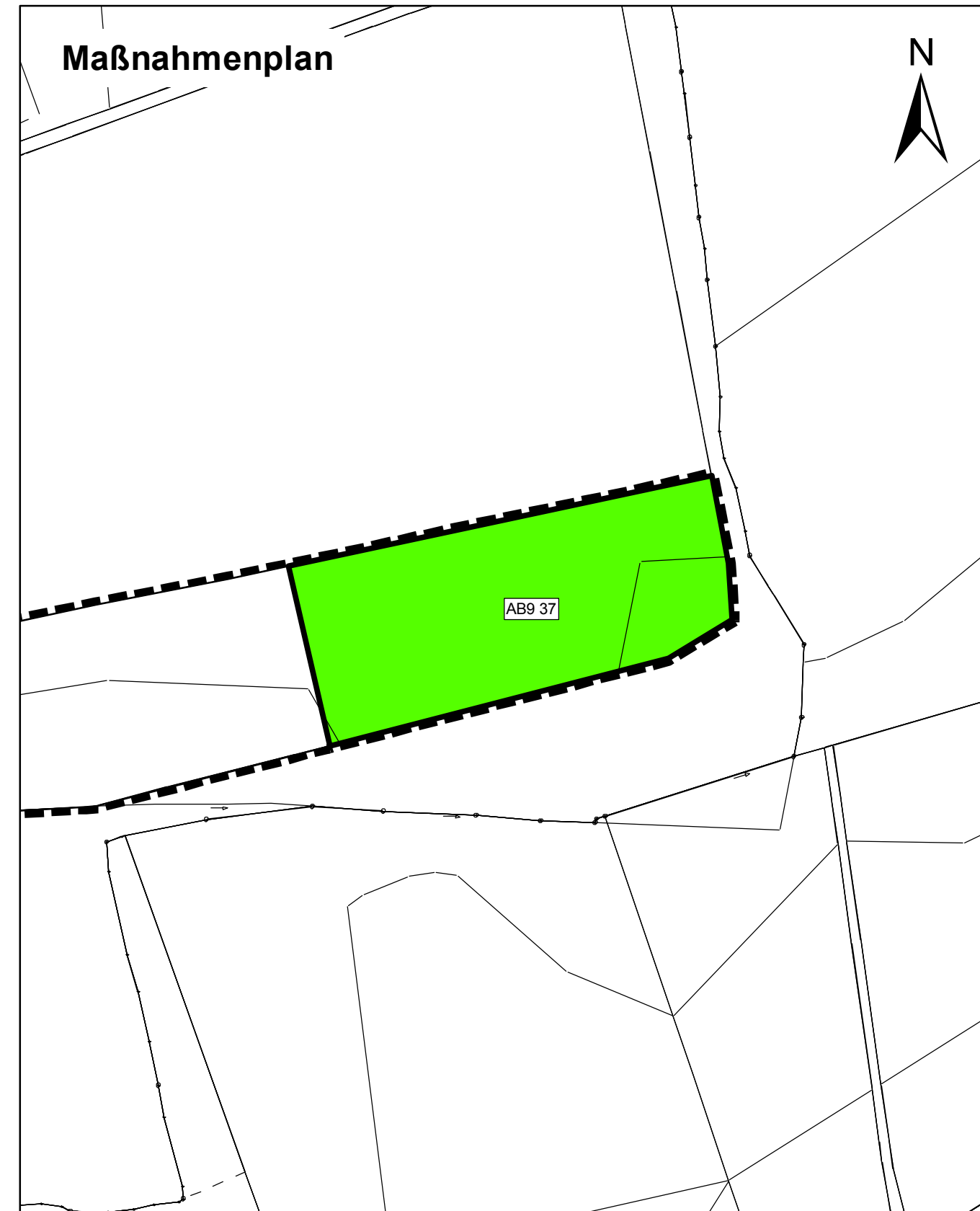
Übersichten Ausgleichsfläche A6



Bestandsplan



Maßnahmenplan



Nr.	Art der Änderung	Datum	Name

Bertram Mestermann
Büro für Landschaftsplanung



Brackhüttenweg 1 59581 Warstein-Hirschberg
Tel. 02902-701231 info@mestermann-landschaftsplanung.de

	Datum	Name
bearbeitet	05/2018	Fa
gezeichnet	05/2018	Fa
Warstein, Mai 2018		
gez.	<i>Mestermann</i>	

Fachbereich Tiefbau
STADT RHEDA - WIEDENBRÜCK
Rathausplatz 13 33378 Rheda - Wiedenbrück



Telefon (05242) 963-0 Telefax (05242) 963-666 E-Mail rheda-wiedenbrück@gt-net.de

	Datum	Name	Projekt
bearbeitet	05 / 2018	-	Ringschluss Südring von der Lippstädter Str. bis zur Rietberger Str. im Stadtteil Wiedenbrück
gezeichnet	05/ 2018	-	
geprüft			
Maßstab:	1 : 2.000		Planinhalt Landschaftspflegerischer Begleitplan
Blatt-Nr.:	9/11		Ausgleichsmaßnahme A6