

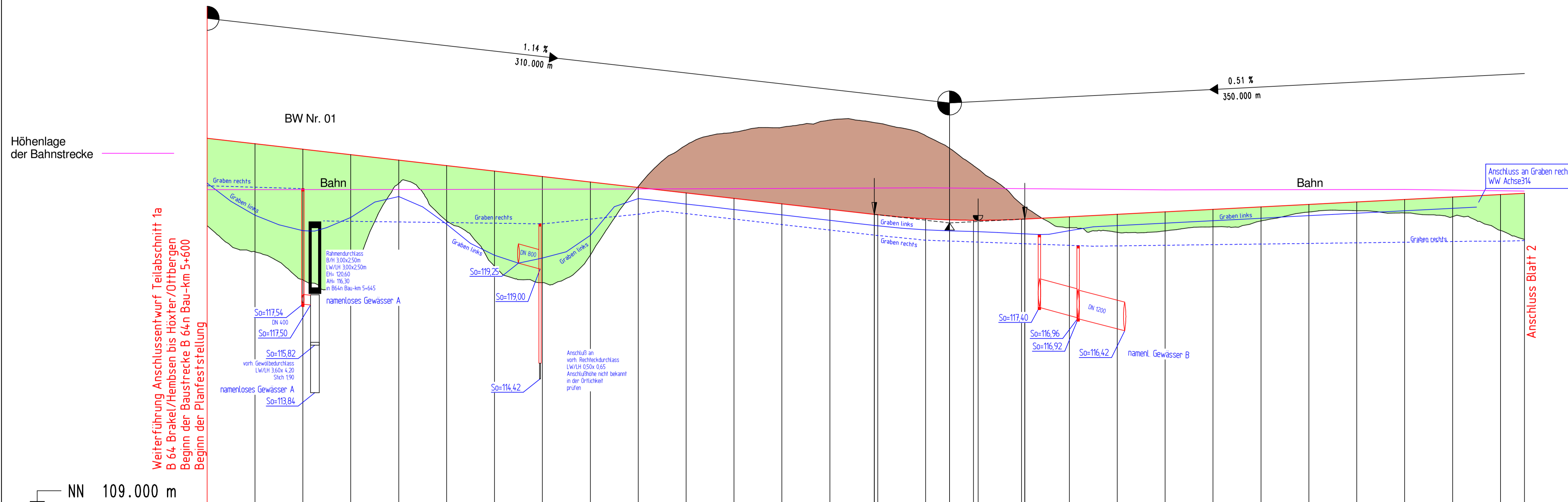
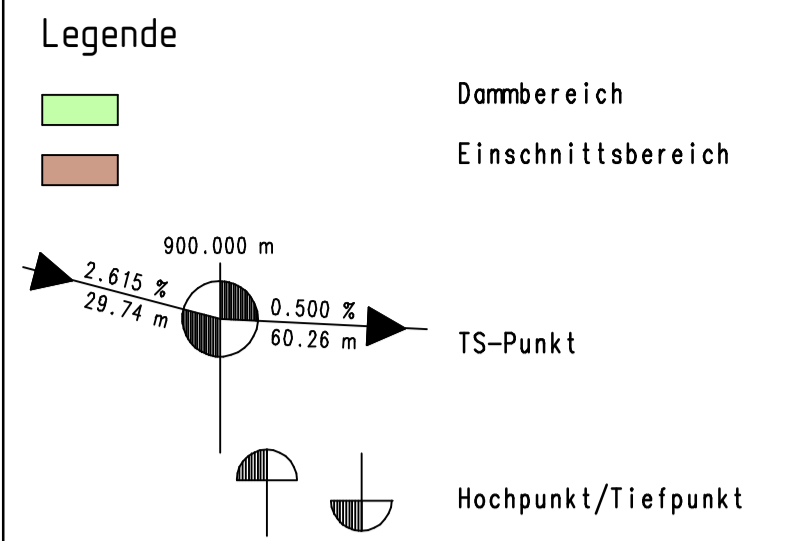
Bauwerk Nr. 01 (Rohmündschluss)
 Brücke im Zuge der B64n
 über ein namenloses Gewässer
 in Bau-km 5+645

Kr.-Wi.= 99.355 gon LW = 3,00 m
 KH = 0,25 m LH = 2,50 m
 Br.-Kl. DIN FB 101

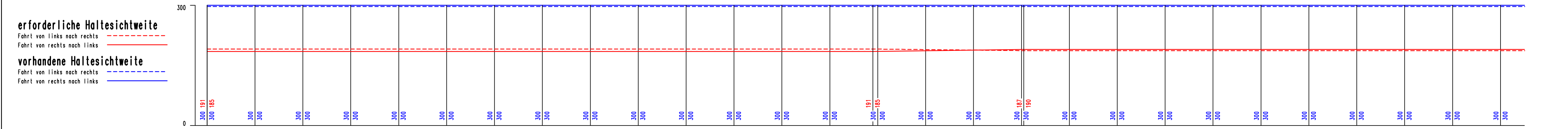
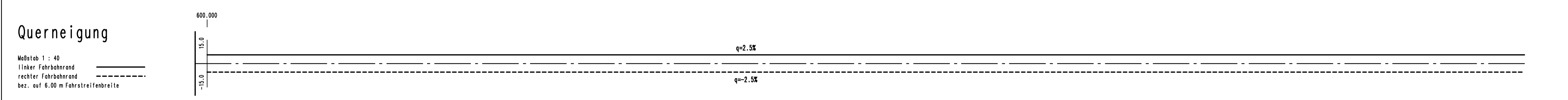
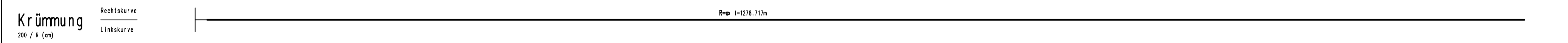
H = 0000.000 m
 T = 0.000 m
 f = 0.000 m
 km = 5+600.000
 h TS = 124.454 m

H = 3800.000 m
 T = 31.431 m
 f = 0.130 m
 km = 5+910.000
 h TS = 120.920 m

Entwässerungsanlagen
 Einbau von Querniegeln
 gemäß wasserrechtl. Untersuchung
 siehe Lageplan



Station	600.000	620.000	640.000	660.000	680.000	700.000	720.000	740.000	760.000	780.000	800.000	820.000	840.000	860.000	878.589	880.000	900.000	910.000	920.000	940.000	960.000	980.000	0.000	20.000	40.000	60.000	80.000	100.000	120.000	140.000	
Entwässerungshöhen links	122.58	121.24	120.80	121.15	122.02	120.87	119.57	119.45	120.40	121.94	121.71	121.48	121.25	121.03	120.80	120.63	120.20	120.57	120.47	120.80	120.80	120.80	120.80	120.80	120.80	120.80	120.80	120.80	120.80	120.80	120.80
Entwässerungshöhen rechts	122.47	122.41	122.35	122.39	122.36	122.34	122.31	122.28	122.25	122.22	122.19	122.16	122.13	122.10	122.07	122.04	122.01	121.98	121.95	121.92	121.89	121.86	121.83	121.80	121.77	121.74	121.71	121.68	121.65	121.62	121.59
Gradientenhöhe	124.454	124.226	123.998	123.770	123.542	123.314	123.086	122.858	122.630	122.402	122.174	121.946	121.718	121.490	121.262	121.034	120.806	120.578	120.350	120.122	119.894	119.666	119.438	119.210	118.982	118.754	118.526	118.298	118.070	117.842	117.614
Geländehöhe	120.80	119.71	118.55	118.79	122.57	121.00	119.10	118.43	119.59	122.44	124.16	124.71	124.91	125.21	125.08	124.56	121.050	123.31	121.70	120.72	121.177	121.280	121.383	121.486	121.589	121.692	121.795	121.898	122.001	122.104	122.207



Salzungsgemaß ausgelegen
 in der Zeit vom _____ bis _____
 in der Gemeinde _____

Festgestellt gemäß Beschluss vom heutigen Tage.
 Detmold, den _____

Bezirksregierung Detmold
 -Planfeststellungsbehörde-

Im Auftrag

(Unterschrift)

Zugehöriger Entwurf

Aufgestellt: Paderborn, 30.03.2012 Der Leiter der Regionalniederlassung Sauerland-Hochstift i.A. gez. Boctor	Gepüft: Gelsenkirchen, 08.05.2012 Der Direktor des Landesbetriebes Straßenbau NRW i.A. gez. Sonnhoff
Gesehen: Bonn, 10.12.2012 Bundesministerium für Verkehr, Bau und Stadtentwicklung Abteilung Straßenbau, Straßenverkehr i.A. gez. Bidinger	Gesehen: Düsseldorf, 29.06.2012 Ministerium für Bauen und Verkehr des Landes Nordrhein-Westfalen i.A. gez. Rox

Regionalniederlassung Sauerland-Hochstift
 - Außenstelle Paderborn -

Straßen.NRW
 Landesbetrieb Straßenbau und Verkehrsplanung

Straße B 64 B 83	von NK / Abschnitt Abschnitt 62 Abschnitt 66	nach NK / Abschnitt Abschnitt 63 Abschnitt 67	Stationsbereich 2.203-0.825 0.150-2.803	Projekt-Nr. 08-0157
Nächster Ort: Godelheim und Wehrden				Unterlage 8
B64/83 Brakel/Hembsen-Höxter Teilabschnitt 1b Neubau der B64 Höxter/Othbergen-Höxter/Godelheim und Neubau der B83 Beverungen/Wehrden bis Höxter/Godelheim				Blatt Nr. 1
Planfeststellung				Maßstab: 1:1000/100
Höhenplan B 64n von Bau-km 5+600 bis Bau-km 6+150				
Aufgestellt: Paderborn, den 03.09.2013		Der Leiter der Regionalniederlassung Sauerland-Hochstift i.A. gez. Dipl.-Ing. Sven Koerner		