

**Bauwerk Nr. 03a**  
 Brücke im Zuge der DB-Strecke  
 über einen Wirtschaftsweg  
 in Bau-km 7+550.000

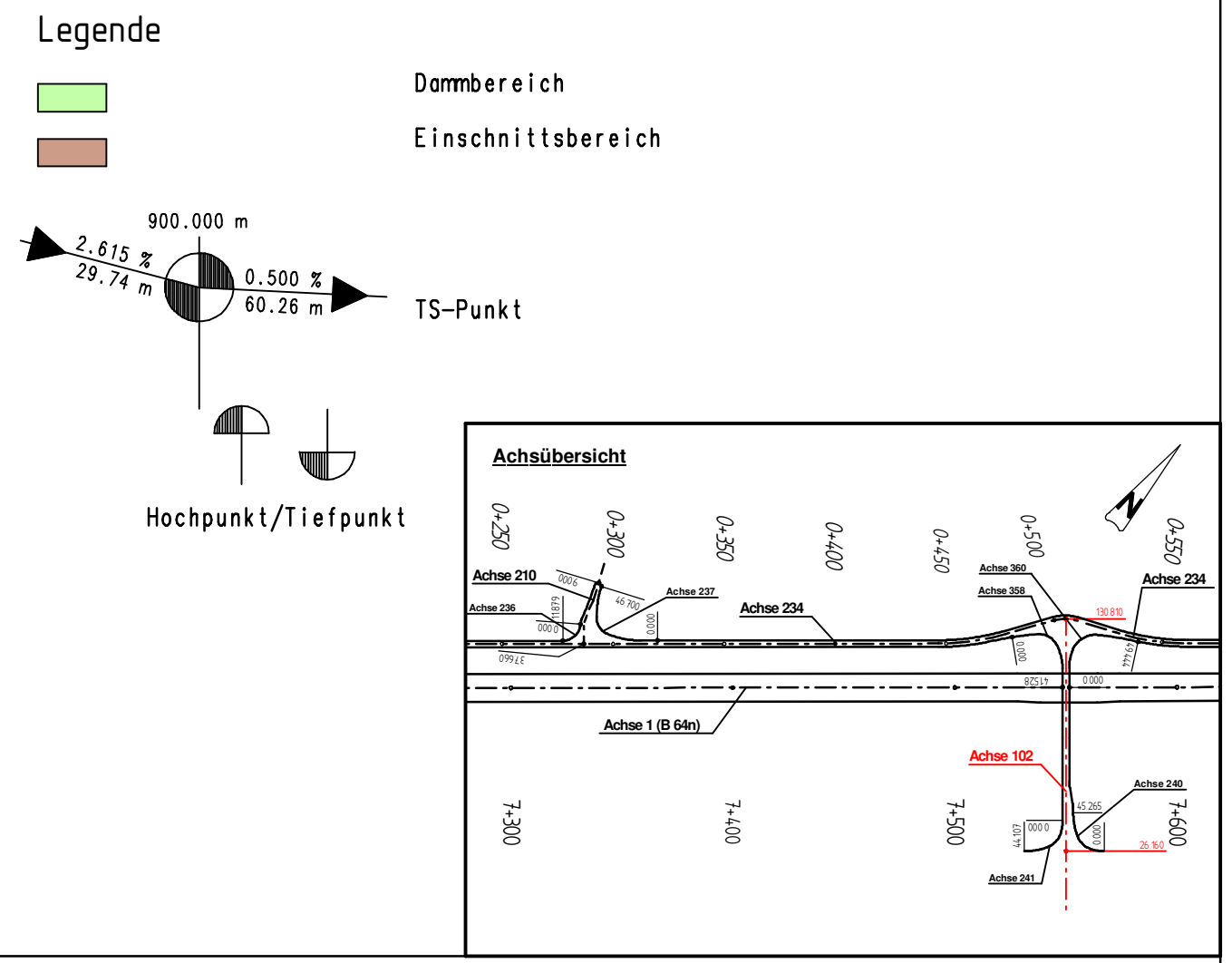
Kr.-Wi.= 100.000gon LW = 8.00 m  
 KH = 1,26 m LH = 4.50 m  
 Br.Kl. DIN FB 101 NBr= 7.50 m

H = 500.000 m  
 T = 4.751 m  
 f = 0.023 m  
 km = 0+115.000  
 h TS = 113.485 m

H = 200.000 m  
 T = 10.903 m  
 f = 0.297 m  
 km = 0+083.000  
 h TS = 111.916 m

**Bauwerk Nr. 03**  
 Brücke im Zuge der B64n  
 über einen Wirtschaftsweg  
 in Bau-km 7+550.000

Kr.-Wi.= 100.000gon LW = 8.00 m  
 KH = 0.58 m LH = 4.50 m  
 Br.Kl. DIN FB 101 NBr = 16.10 m

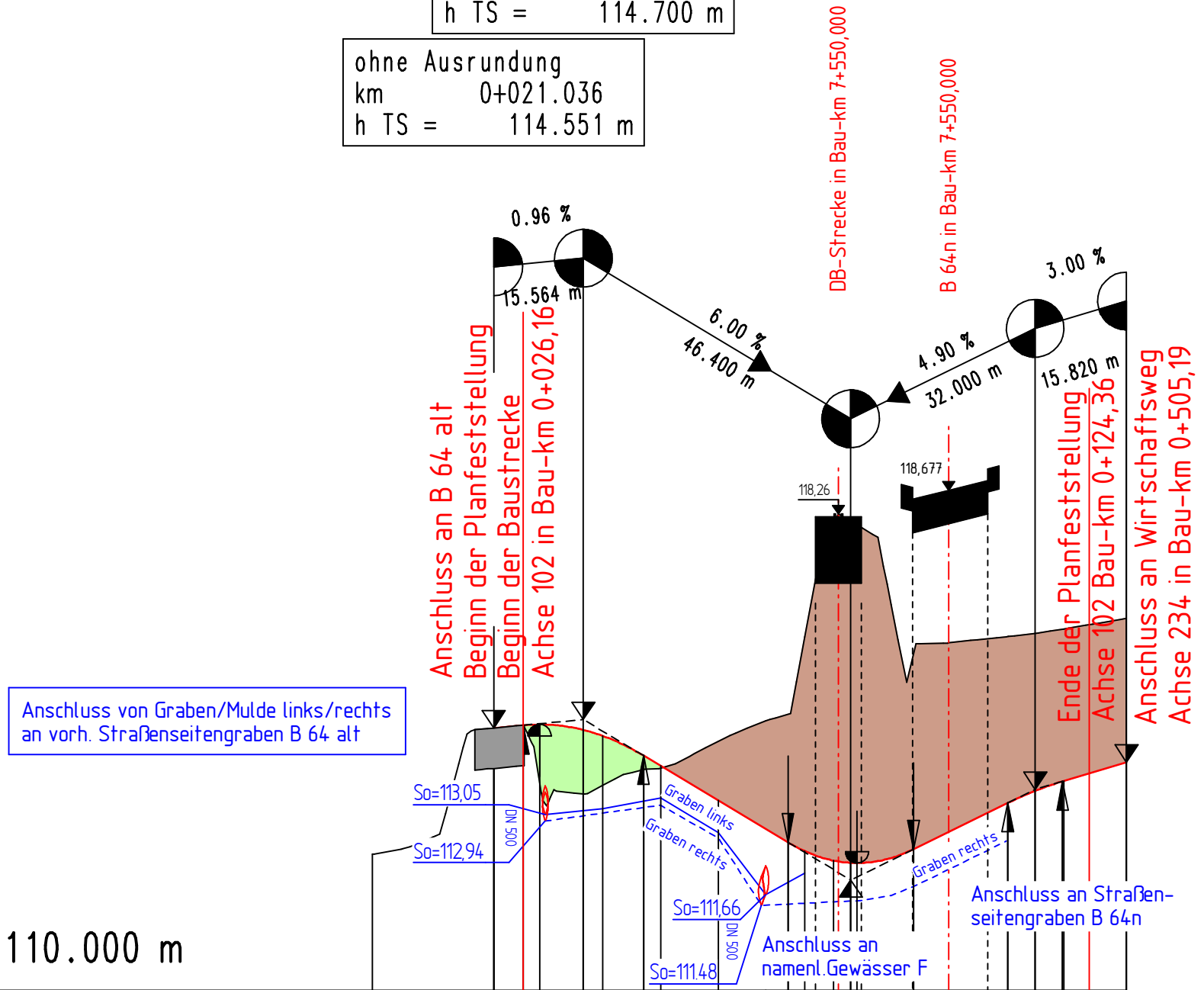


Wirtschaftsweg - Achse 102  
 in B64n Bau-km 7+550

H = 300.000 m  
 T = 10.436 m  
 f = 0.182 m  
 km = 0+036.600  
 h TS = 114.700 m

ohne Ausrundung  
 km = 0+021.036  
 h TS = 114.551 m

ohne Ausrundung  
 km = 0+130.820  
 h TS = 113.960 m



Entwässerungshöhen links

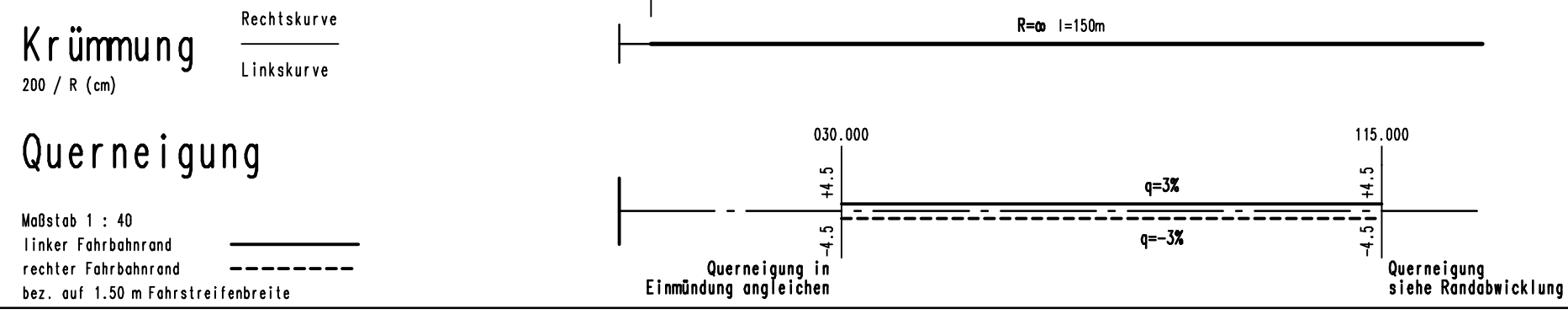
Entwässerungshöhen rechts

Gradientenhöhe

Geländehöhe

Station

0.000	112.36	114.54	114.60	114.814	114.518	114.413	114.074	113.896	113.296	112.570	112.417	112.252	112.236	112.213	112.210	112.451	112.750	112.10	113.252	113.462	113.628	113.628	113.628	113.766	113.960
20.000	114.551	114.600	114.814	114.518	114.413	114.074	113.896	113.296	112.570	112.417	112.252	112.236	112.213	112.210	112.451	112.750	112.10	113.252	113.462	113.628	113.628	113.628	113.766	113.960	
21.036	114.551	114.600	114.814	114.518	114.413	114.074	113.896	113.296	112.570	112.417	112.252	112.236	112.213	112.210	112.451	112.750	112.10	113.252	113.462	113.628	113.628	113.628	113.766	113.960	
26.164	114.551	114.600	114.814	114.518	114.413	114.074	113.896	113.296	112.570	112.417	112.252	112.236	112.213	112.210	112.451	112.750	112.10	113.252	113.462	113.628	113.628	113.628	113.766	113.960	
29.036	114.551	114.600	114.814	114.518	114.413	114.074	113.896	113.296	112.570	112.417	112.252	112.236	112.213	112.210	112.451	112.750	112.10	113.252	113.462	113.628	113.628	113.628	113.766	113.960	
36.600	114.551	114.600	114.814	114.518	114.413	114.074	113.896	113.296	112.570	112.417	112.252	112.236	112.213	112.210	112.451	112.750	112.10	113.252	113.462	113.628	113.628	113.628	113.766	113.960	
40.000	114.551	114.600	114.814	114.518	114.413	114.074	113.896	113.296	112.570	112.417	112.252	112.236	112.213	112.210	112.451	112.750	112.10	113.252	113.462	113.628	113.628	113.628	113.766	113.960	
47.036	114.551	114.600	114.814	114.518	114.413	114.074	113.896	113.296	112.570	112.417	112.252	112.236	112.213	112.210	112.451	112.750	112.10	113.252	113.462	113.628	113.628	113.628	113.766	113.960	
50.000	114.551	114.600	114.814	114.518	114.413	114.074	113.896	113.296	112.570	112.417	112.252	112.236	112.213	112.210	112.451	112.750	112.10	113.252	113.462	113.628	113.628	113.628	113.766	113.960	
60.000	114.551	114.600	114.814	114.518	114.413	114.074	113.896	113.296	112.570	112.417	112.252	112.236	112.213	112.210	112.451	112.750	112.10	113.252	113.462	113.628	113.628	113.628	113.766	113.960	
72.097	114.551	114.600	114.814	114.518	114.413	114.074	113.896	113.296	112.570	112.417	112.252	112.236	112.213	112.210	112.451	112.750	112.10	113.252	113.462	113.628	113.628	113.628	113.766	113.960	
75.000	114.551	114.600	114.814	114.518	114.413	114.074	113.896	113.296	112.570	112.417	112.252	112.236	112.213	112.210	112.451	112.750	112.10	113.252	113.462	113.628	113.628	113.628	113.766	113.960	
80.000	114.551	114.600	114.814	114.518	114.413	114.074	113.896	113.296	112.570	112.417	112.252	112.236	112.213	112.210	112.451	112.750	112.10	113.252	113.462	113.628	113.628	113.628	113.766	113.960	
80.856	114.551	114.600	114.814	114.518	114.413	114.074	113.896	113.296	112.570	112.417	112.252	112.236	112.213	112.210	112.451	112.750	112.10	113.252	113.462	113.628	113.628	113.628	113.766	113.960	
83.000	114.551	114.600	114.814	114.518	114.413	114.074	113.896	113.296	112.570	112.417	112.252	112.236	112.213	112.210	112.451	112.750	112.10	113.252	113.462	113.628	113.628	113.628	113.766	113.960	
84.097	114.551	114.600	114.814	114.518	114.413	114.074	113.896	113.296	112.570	112.417	112.252	112.236	112.213	112.210	112.451	112.750	112.10	113.252	113.462	113.628	113.628	113.628	113.766	113.960	
93.903	114.551	114.600	114.814	114.518	114.413	114.074	113.896	113.296	112.570	112.417	112.252	112.236	112.213	112.210	112.451	112.750	112.10	113.252	113.462	113.628	113.628	113.628	113.766	113.960	
100.000	114.551	114.600	114.814	114.518	114.413	114.074	113.896	113.296	112.570	112.417	112.252	112.236	112.213	112.210	112.451	112.750	112.10	113.252	113.462	113.628	113.628	113.628	113.766	113.960	
110.249	114.551	114.600	114.814	114.518	114.413	114.074	113.896	113.296	112.570	112.417	112.252	112.236	112.213	112.210	112.451	112.750	112.10	113.252	113.462	113.628	113.628	113.628	113.766	113.960	
115.000	114.551	114.600	114.814	114.518	114.413	114.074	113.896	113.296	112.570	112.417	112.252	112.236	112.213	112.210	112.451	112.750	112.10	113.252	113.462	113.628	113.628	113.628	113.766	113.960	
119.95	114.551	114.600	114.814	114.518	114.413	114.074	113.896	113.296	112.570	112.417	112.252	112.236	112.213	112.210	112.451	112.750	112.10	113.252	113.462	113.628	113.628	113.628	113.766	113.960	
120.000	114.551	114.600	114.814	114.518	114.413	114.074	113.896	113.296	112.570	112.417	112.252	112.236	112.213	112.210	112.451	112.750	112.10	113.252	113.462	113.628	113.628	113.628	113.766	113.960	
124.360	114.551	114.600	114.814	114.518	114.413	114.074	113.896	113.296	112.570	112.417	112.252	112.236	112.213	112.210	112.451	112.750	112.10	113.252	113.462	113.628	113.628	113.628	113.766	113.960	
130.820	114.551	114.600	114.814	114.518	114.413	114.074	113.896	113.296	112.570	112.417	112.252	112.236	112.213	112.210	112.451	112.750	112.10	113.252	113.462	113.628	113.628	113.628	113.766	113.960	



Satzungsgemäß ausgelegen

in der Zeit vom ..... bis .....

in der Gemeinde .....

Zeit und Ort der Auslegung sind mindestens 1 Woche vor Auslegung ortsüblich bekannt gemacht worden.

Gemeinde .....

(Unterschrift)

Festgestellt gemäß Beschluss vom heutigen Tage.

Detmold, den .....

Bezirksregierung Detmold -Planfeststellungsbehörde-

Im Auftrag

(Dienststempel)

(Unterschrift)

**Zugehöriger Entwurf**

Aufgestellt: Paderborn, 30.03.2012	Geprüft: Gelsenkirchen, 08.05.2012
Der Leiter der Regionalniederlassung Sauerland-Hochstift i.A.	Der Direktor des Landesbetriebes Straßenbau NRW i.A.
gez. Boctor	gez. Sonnhoff
Gesehen: Bonn, 10.12.2012	Gesehen: Düsseldorf, 29.06.2012
Bundesministerium für Verkehr, Bau und Stadtentwicklung Abteilung Straßenbau, Straßenverkehr i.A.	Ministerium für Bauen und Verkehr des Landes Nordrhein-Westfalen i.A.
gez. Bidingner	gez. Rox

**Regionalniederlassung Sauerland-Hochstift**  
 - Außenstelle Paderborn -

**Straßen.NRW**  
 Landesbetrieb Straßenbau Nordrhein-Westfalen

Straße	von NK / Abschnitt	nach NK / Abschnitt	Stationsbereich	Projekt-Nr.
B 64	Abschnitt 62	Abschnitt 63	2,203-0,825	08-0157
B 83	Abschnitt 66	Abschnitt 67	0,150-2,803	
Nächster Ort:	Godelheim und Wehrden			Unterlage 8
				Blatt Nr. 14
<b>B64/83 Brakel/Hembsen-Höxter</b> <b>Teilabschnitt 1b</b> <b>Neubau der B64 Höxter/Ottbergen-Höxter/Godelheim und</b> <b>Neubau der B 83 Beverungen/Wehrden bis Höxter/Godelheim</b>				BV-Nr.:
<b>Planfeststellung</b>				Maßstab:
<b>Höhenplan WW Achse 102 (B 64n)</b> von Bau-km 0+026.16 bis Bau-km 0+124.36				1 : 1000 / 100
Aufgestellt Paderborn, den 03.09.2013		Der Leiter der Regionalniederlassung Sauerland-Hochstift i.A.		
		gez. Dipl.-Ing. Sven Koerner		