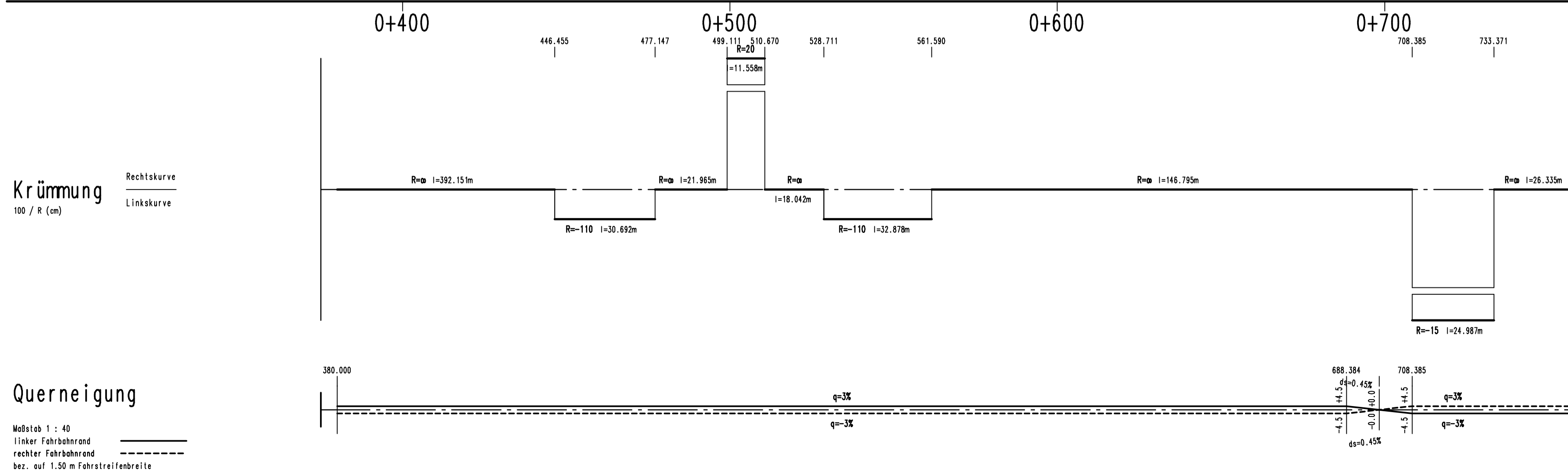
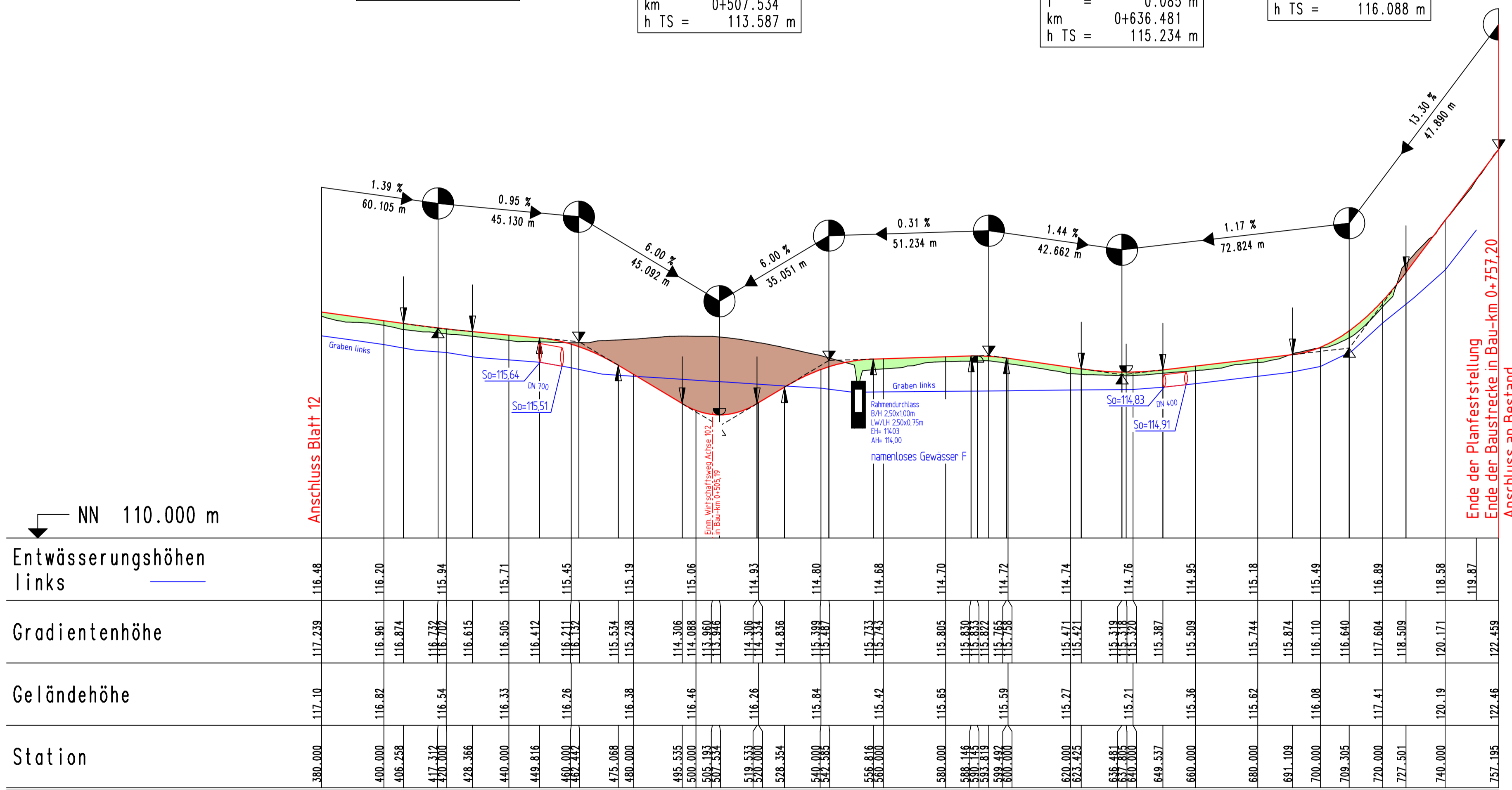
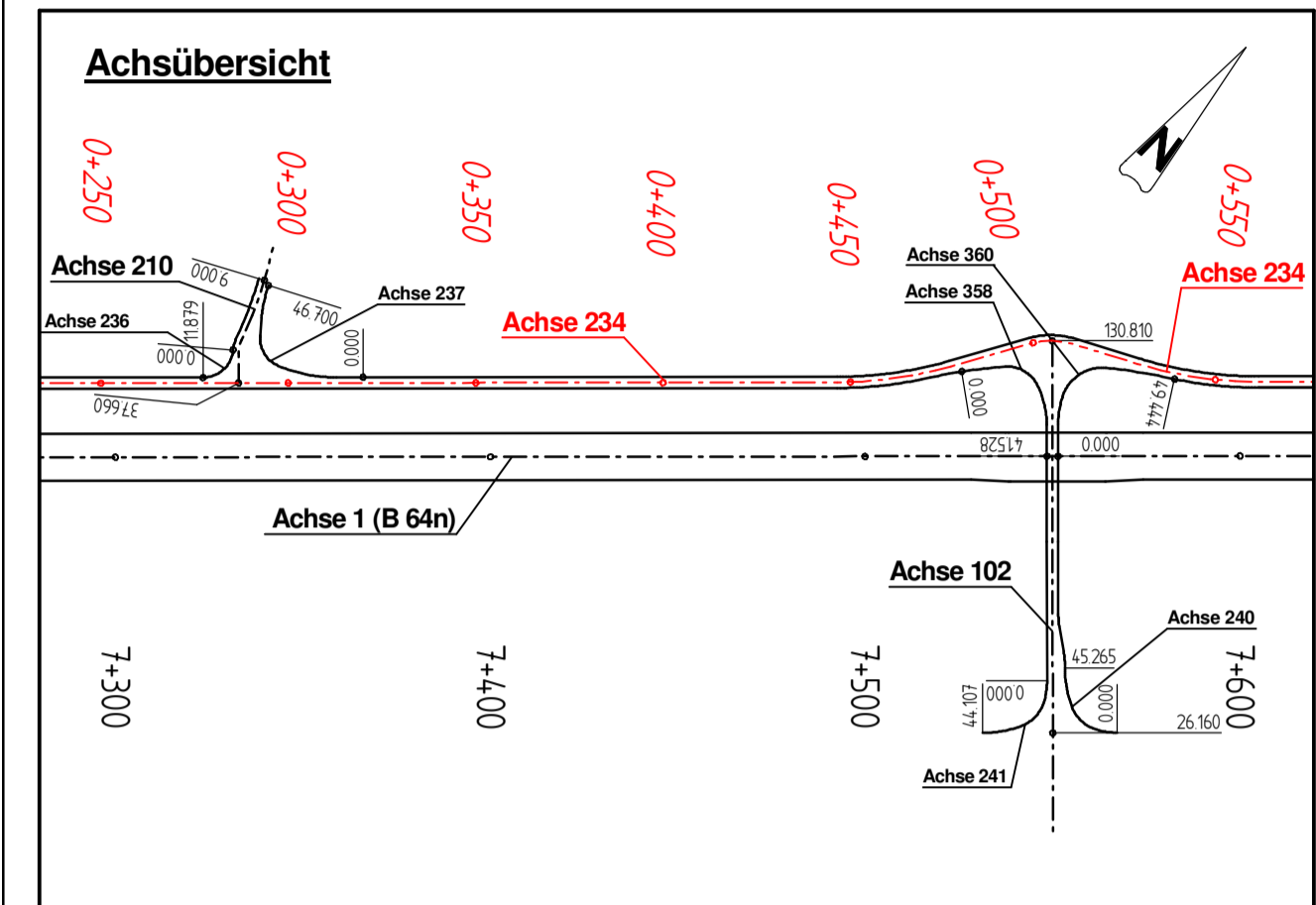
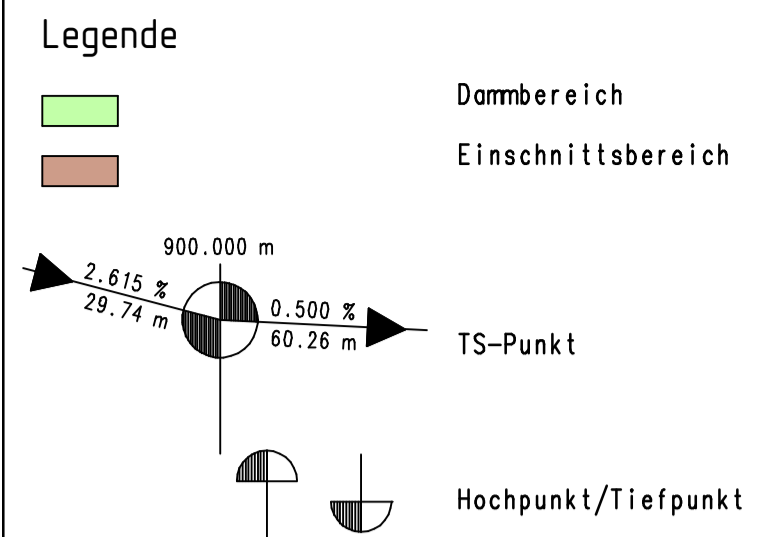


Wirtschaftsweg - Achse 234 (0+380.00-0+757.20)  
in B64n Bau-km 7+050 und 7+770

**Bauwerk Nr. 04a (Rahmendurchlass)**  
Brücke im Zuge  
eines Wirtschaftsweges  
über ein namenloses Gewässer  
in Bau-km 0+552 (Achse 234)  
Kr.-Wi.=89.066gon LW = 2.50 m  
KH = 0.25 m LH = 0.75 m  
Br.Kl. DIN FB 101

H = 500.000 m T = 12.626 m f = 0.159 m km = 0+462.442 h TS = 116.292 m	H = 200.000 m T = 11.999 m f = 0.360 m km = 0+507.534 h TS = 113.587 m	H = 650.000 m T = 5.673 m f = 0.025 m km = 0+593.819 h TS = 115.847 m	H = 1000.000 m T = 13.056 m f = 0.085 m km = 0+636.481 h TS = 115.234 m	H = 300.000 m T = 18.196 m f = 0.552 m km = 0+709.305 h TS = 116.088 m	H = 5000.000 m T = 11.054 m f = 0.012 m km = 0+417.312 h TS = 116.720 m	H = 500.000 m T = 14.231 m f = 0.203 m km = 0+542.585 h TS = 115.689 m	ohne Ausrundung km = 0+757.195 h TS = 122.459 m
--	--	---	---	--	---	--	---



Satzungsgemäß ausgelegen in der Zeit vom ..... bis ..... in der Gemeinde .....	Festgestellt gemäß Beschluss vom heutigen Tage. Daher, den .....
Zeit und Ort der Auslegung sind mindestens 1 Woche vor Auslegung ortsüblich bekannt gemacht worden.	Bezirksregierung Detmold Planfeststellungsbehörde
Gemeinde .....	Im Auftrag
(Dienstsiegel)	(Dienstsiegel)
(Unterschrift)	(Unterschrift)

**Zugehöriger Entwurf**

Aufgestellt: Paderborn, 30.03.2012 Der Leiter der Regionalniederlassung Sauerland-Hochstift i.A. gez. Boctor	Gepüfkt: Gelsenkirchen, 08.05.2012 Der Direktor des Landesbetriebes Straßenbau NRW i.A. gez. Sonnhoff
Gesehen: Bonn, 10.12.2012 Bundesministerium für Verkehr, Bau und Stadtentwicklung Abteilung Straßenbau, Straßenverkehr i.A. gez. Bidingner	Gesehen: Düsseldorf, 29.06.2012 Ministerium für Bauen und Verkehr des Landes Nordrhein-Westfalen i.A. gez. Rox

**Regionalniederlassung Sauerland-Hochstift**  
- Außenstelle Paderborn -

**Straßen.NRW**  
Landesbetrieb Straßenbau Nordrhein-Westfalen

Straße B 64 B 83	von NK / Abschnitt Abschnitt 62 Abschnitt 66	nach NK / Abschnitt Abschnitt 63 Abschnitt 67	Stationsbereich 2.203-0.825 0.150-2.803	Projekt-Nr. 08-0157
Nächster Ort: Godelheim und Wehrden				Unterlage 8
B64/83 Brakel/Hembsen-Höxter Teilabschnitt 1b Neubau der B64 Höxter/Ottbergen-Höxter/Godelheim und Neubau der B 83 Beverungen/Wehrden bis Höxter/Godelheim				Blatt Nr. 13
Planfeststellung				Maßstab: 1 : 1000 / 100
Höhenplan WW Achse 234 (B 64n) von Bau-km 0+380.00 bis Bau-km 0+757.20				
Aufgestellt Paderborn, den 03.09.2013		Der Leiter der Regionalniederlassung Sauerland-Hochstift i.A. gez. Dipl.-Ing. Sven Koerner		