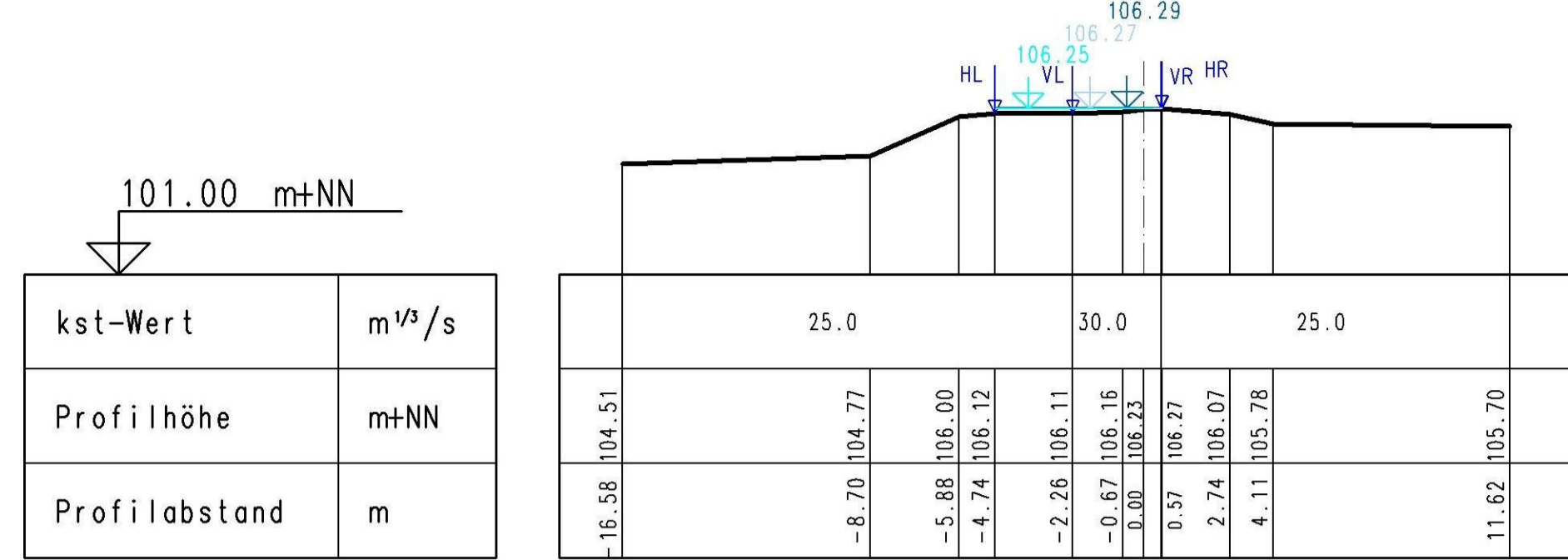
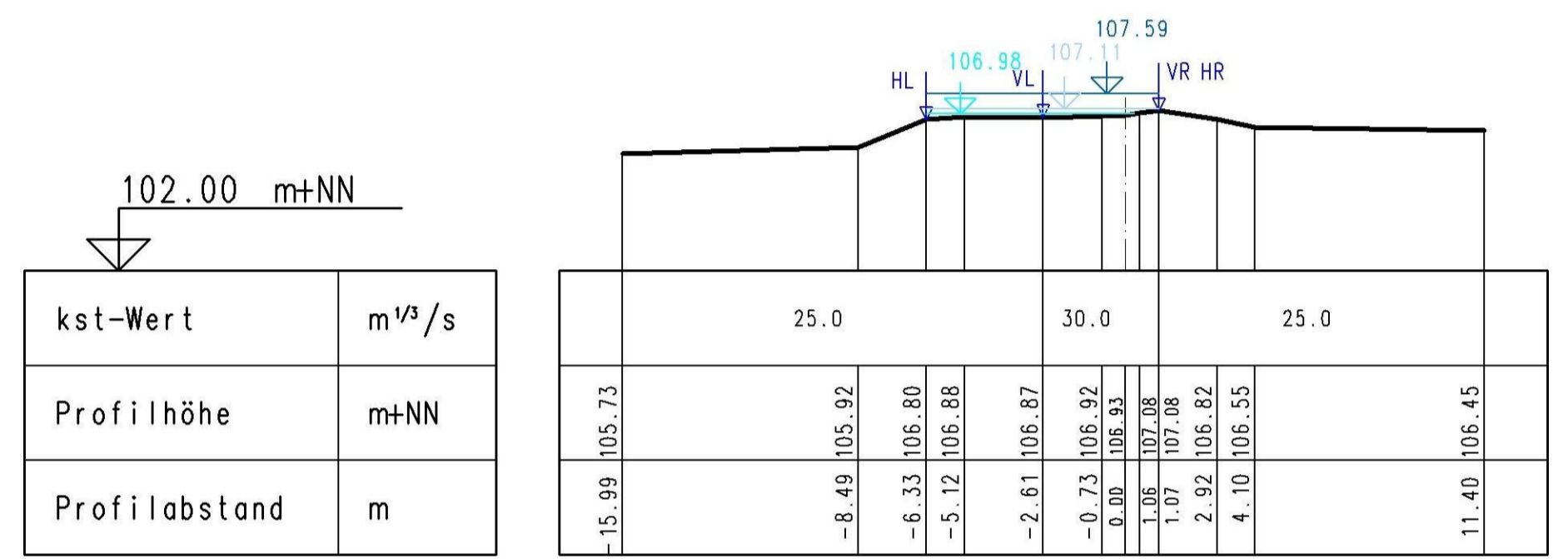


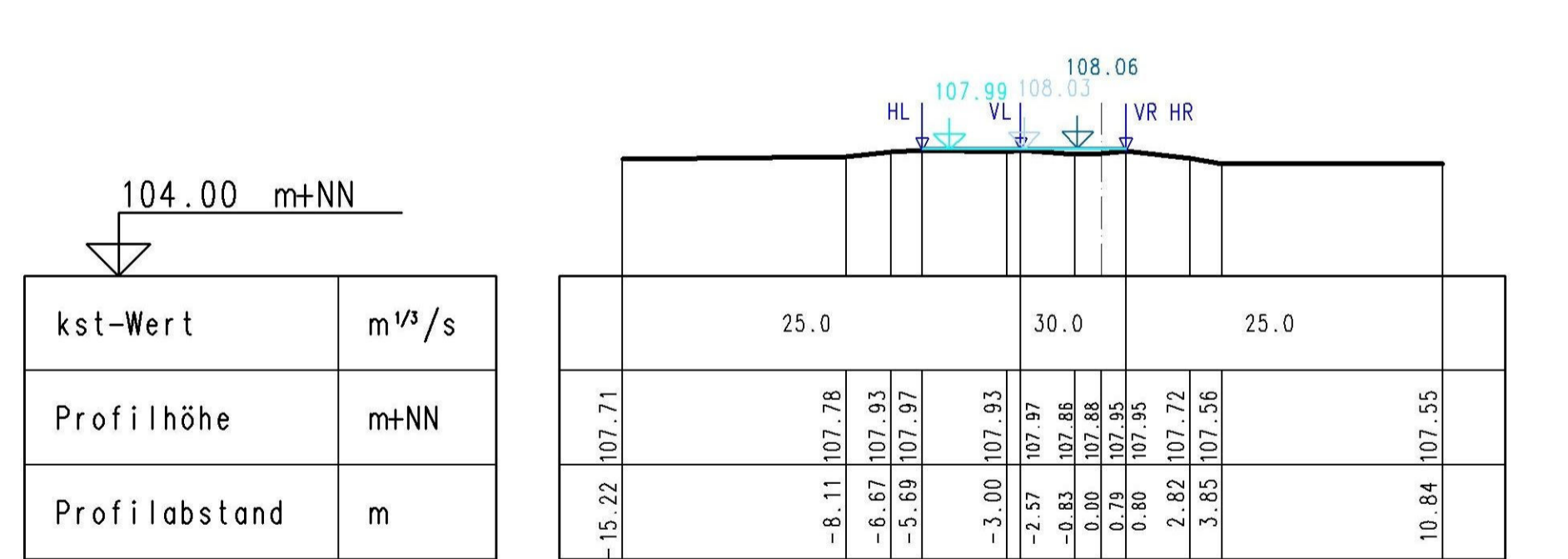
0 + 0.00 m



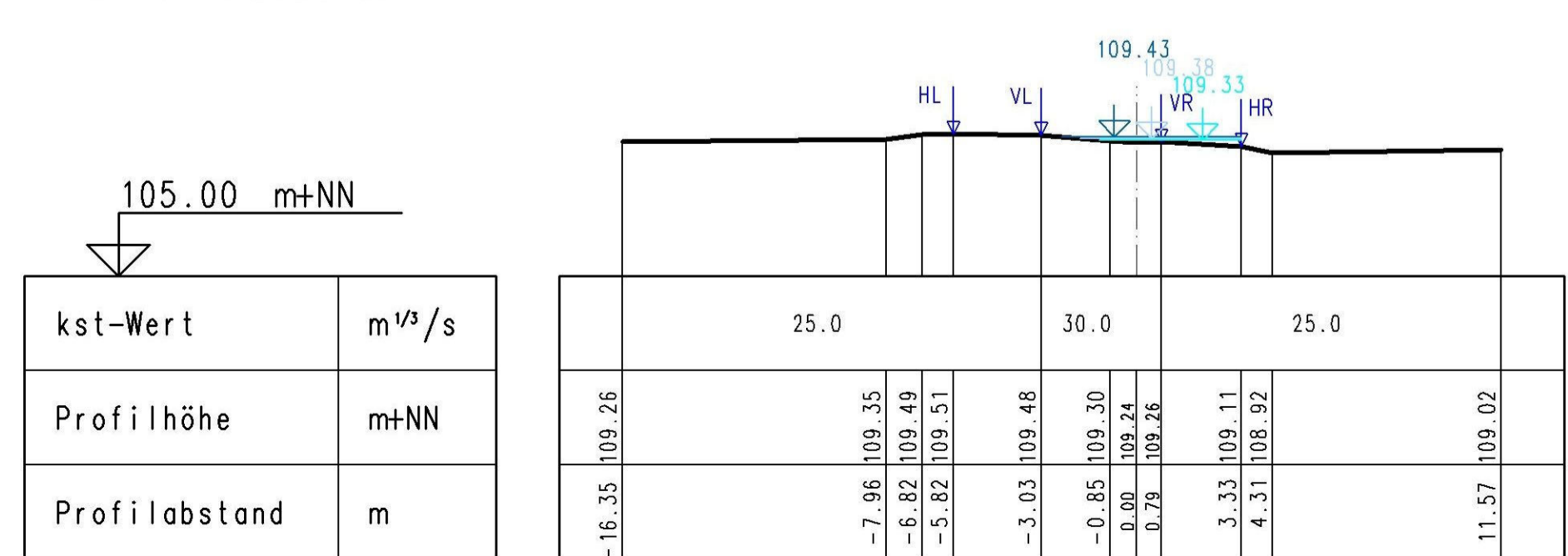
0 + 25.00 m



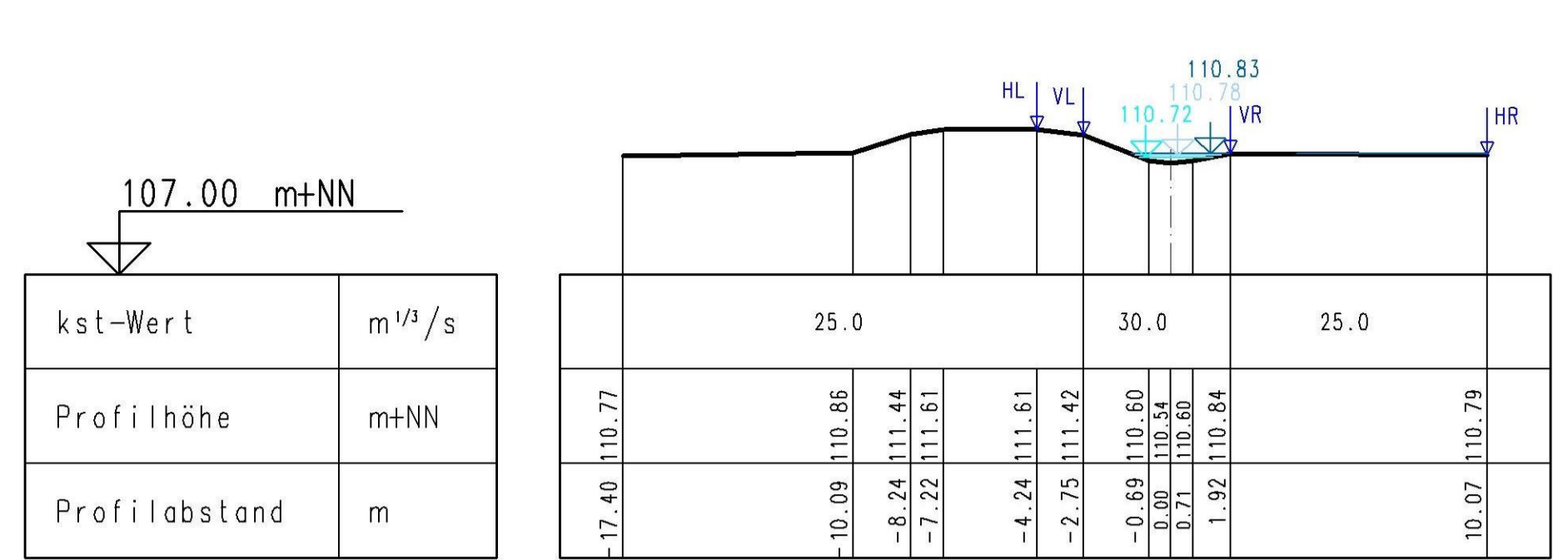
0 + 50.00 m



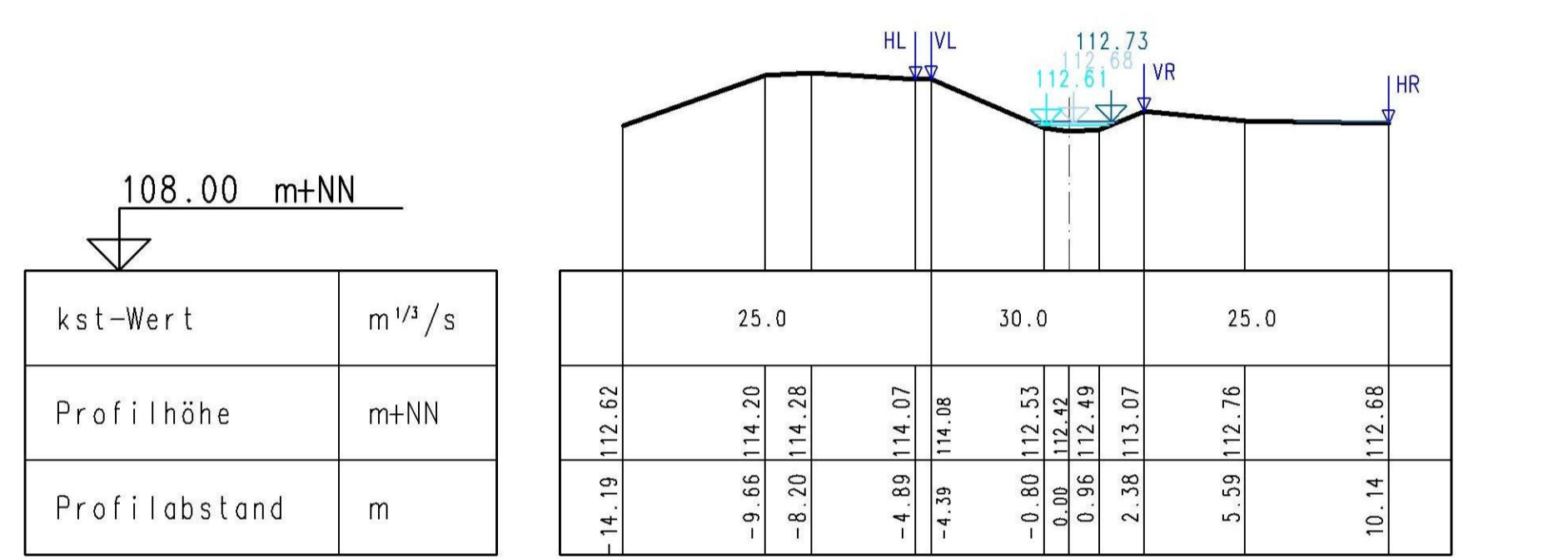
0 + 75.00 m



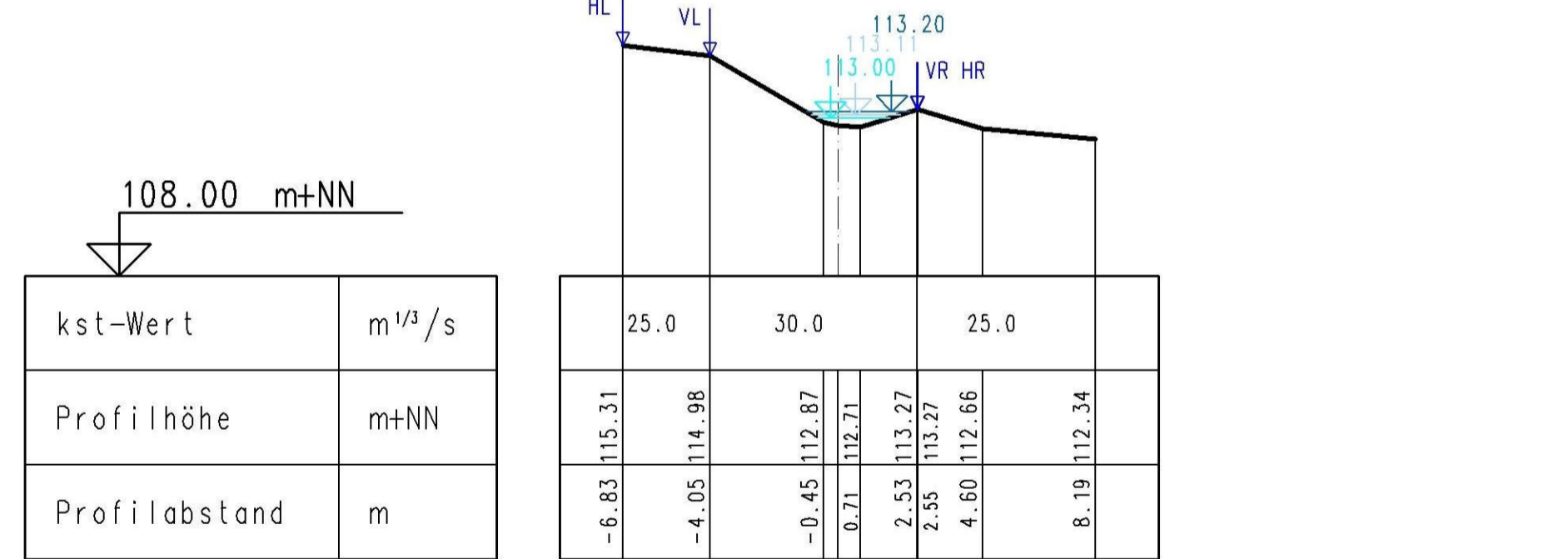
0 + 100.00 m



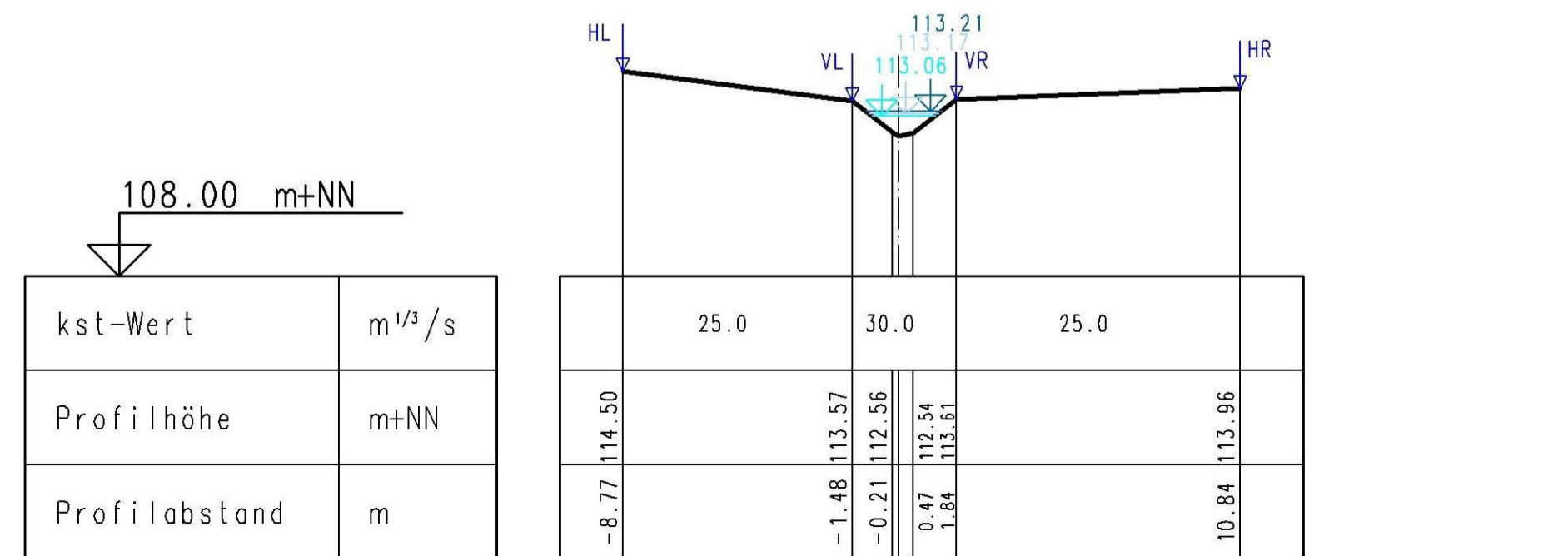
0 + 124.00 m



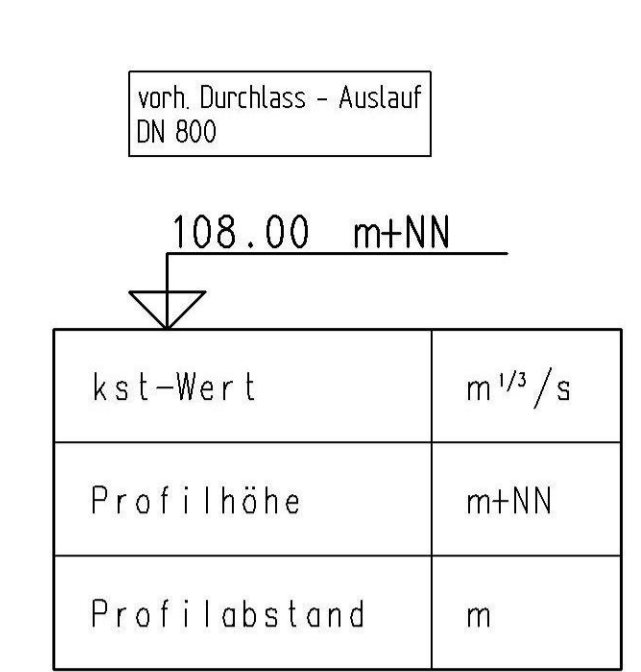
0 + 130.00 m



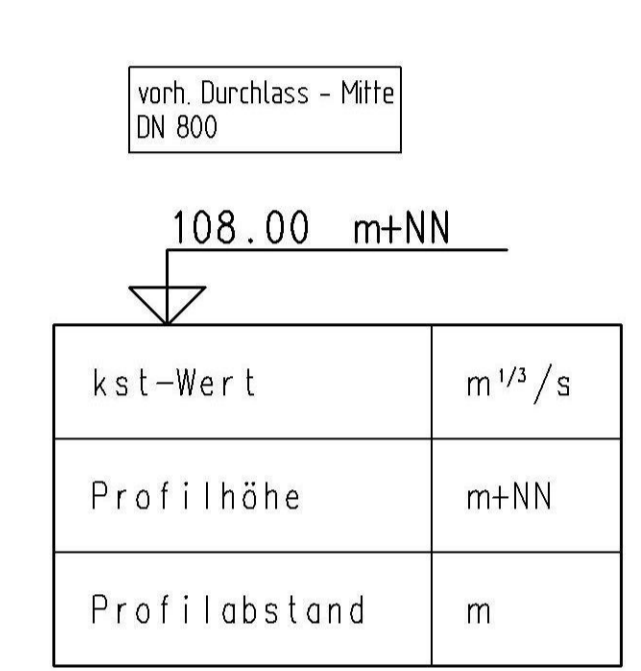
0 + 131.00 m



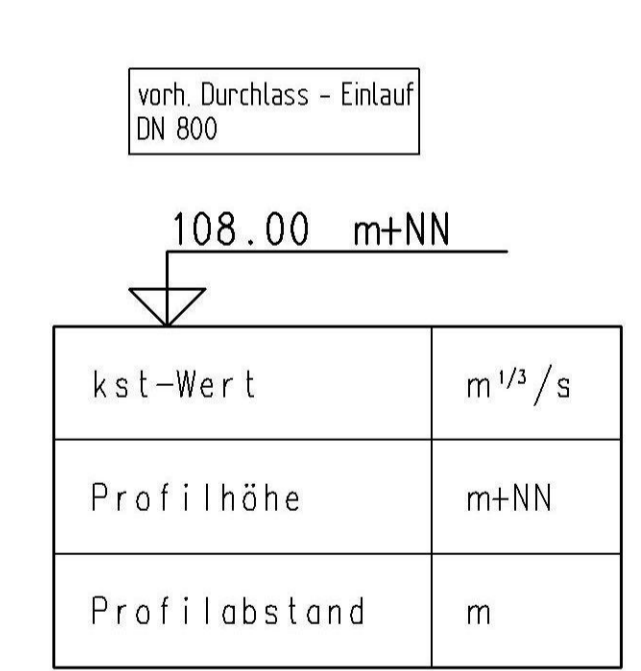
0 + 131.01 m



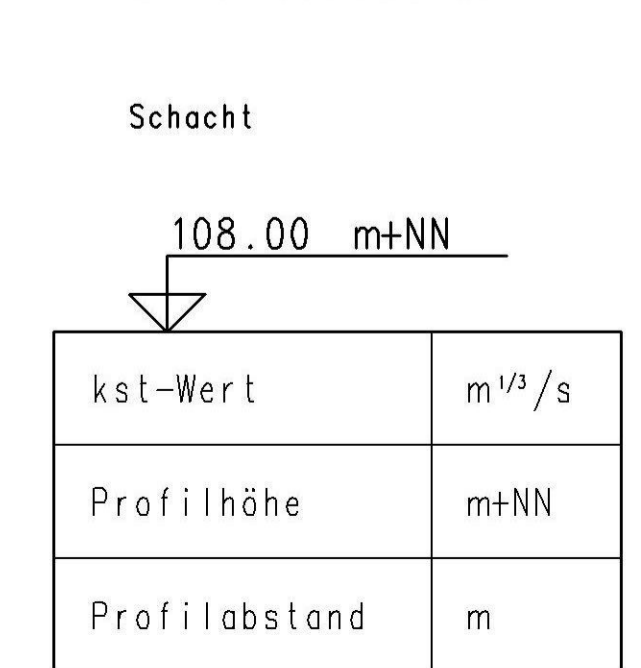
0 + 139.00 m



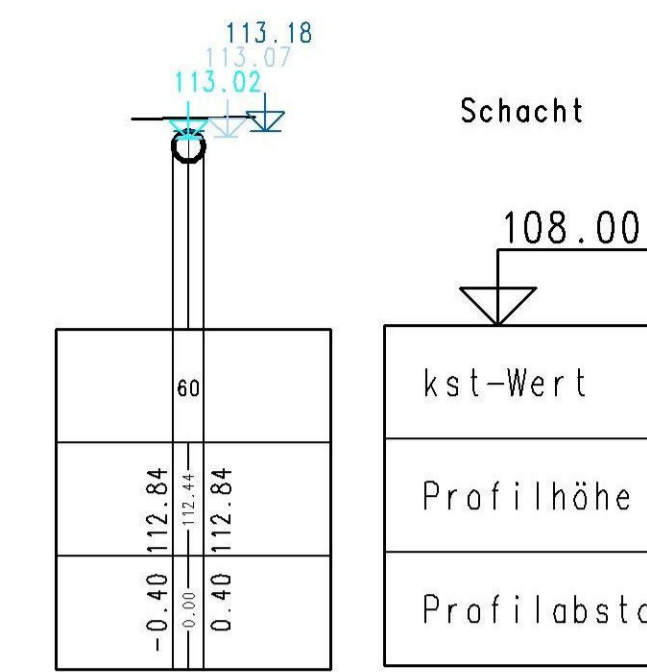
0 + 146.99 m



0 + 147.00 m



0 + 147.99 m



**Ingenieurbüro OWL**  
 Bismarckstraße 10  
 D-32756 Detmold  
 Tel.: (05231) 9225-0  
 Fax: (05231) 9225-25  
 detmold@sr-owl.de  
 www.sr-owl.de

**SIR**  
 Erschließungen  
 Kanalisation  
 Wasserwirtschaft  
 Straßenbau  
 Städtebau  
 StGeKo

Satzungsgemäß ausgelegen  
 in der Zeit vom ..... bis .....  
 in der Gemeinde .....

Festgestellt gemäß Beschluss vom heutigen Tage  
 Detmold, den .....

Zeit und Ort der Auslegung sind mindestens 1 Woche vor Auslegung ortsüblich bekannt gemacht worden.  
 Gemeinde .....

Bezirksregierung Detmold  
 -Planfeststellungsbehörde-  
 Im Auftrag  
 (Unterschrift)

**Zugehöriger Entwurf**

Aufgestellt: Paderborn, 30.03.2012  
 Der Leiter der Regionalniederlassung Sauerland-Hochstift i.A.  
 gez. Bockor

Geprüft: Gelsenkirchen, 08.05.2012  
 Der Direktor des Landesbetriebes Straßenbau NRW i.A.  
 gez. Sonnhoff

Gesehen: Bonn, 10.12.2012  
 Bundesministerium für Verkehr, Bau und Stadtentwicklung  
 Abteilung Straßenbau, Straßenverkehr  
 i.A.  
 gez. Bidinger

Gesehen: Düsseldorf, 29.06.2012  
 Ministerium für Bauen und Verkehr  
 des Landes Nordrhein-Westfalen  
 i.A.  
 gez. Rox

**Regionalniederlassung Sauerland-Hochstift**  
 - Außenstelle Paderborn -

**Straßen.NRW**  
 Landesbetrieb Straßenbau Nordrhein-Westfalen

Straße	von NK / Abschnitt	nach NK / Abschnitt	Stationsbereich	Projekt-Nr.
B 64	Abschnitt 62	Abschnitt 63	2.203-0.825	08-0157
B 83	Abschnitt 66	Abschnitt 67	0.150-2.803	

Nächster Ort: Godelheim und Wehrden  
 Unterlage: 13.7  
 Blatt Nr.: 9  
 BV-Nr.:  
 Maßstab: 1:200

**B64/83 Brakel/Hembsen-Höxter**  
 Teilabschnitt 1b  
 Neubau der B64 Höxter/Offbergen-Höxter/Godelheim und  
 Neubau der B 83 Beverungen/Wehrden bis Höxter/Godelheim

**Planfeststellung**  
 Wassertechnischer Entwurf  
 Gewässerprofile Bestand  
 namenloses Gewässer C

Aufgestellt Paderborn, den 03.09.2013  
 Der Leiter der Regionalniederlassung Sauerland-Hochstift i.A.  
 gez. Dipl.-Ing. Sven Koerner