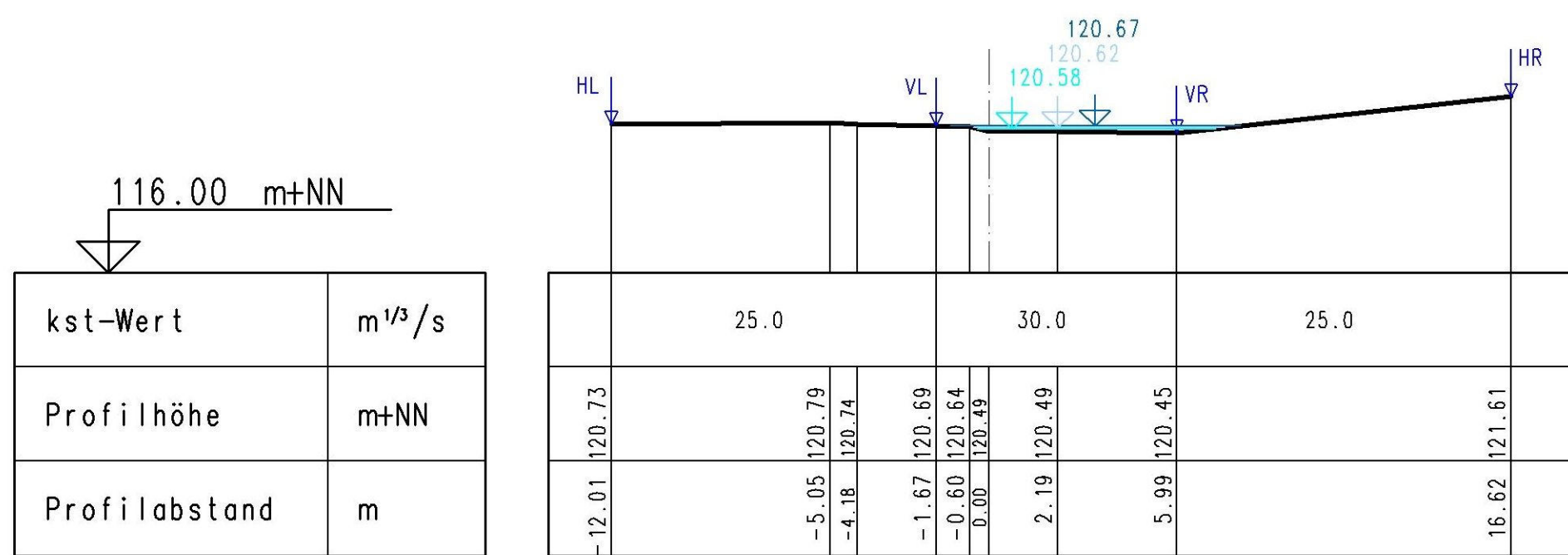
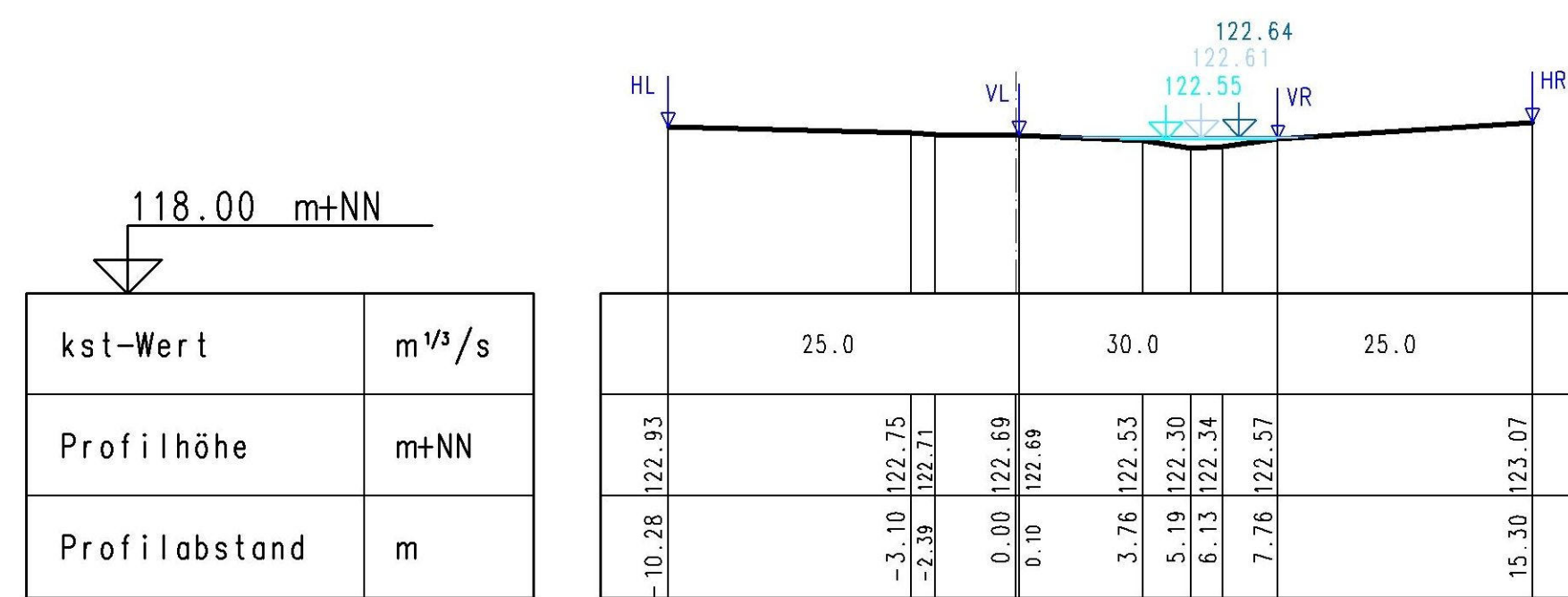


0 + 245.00 m

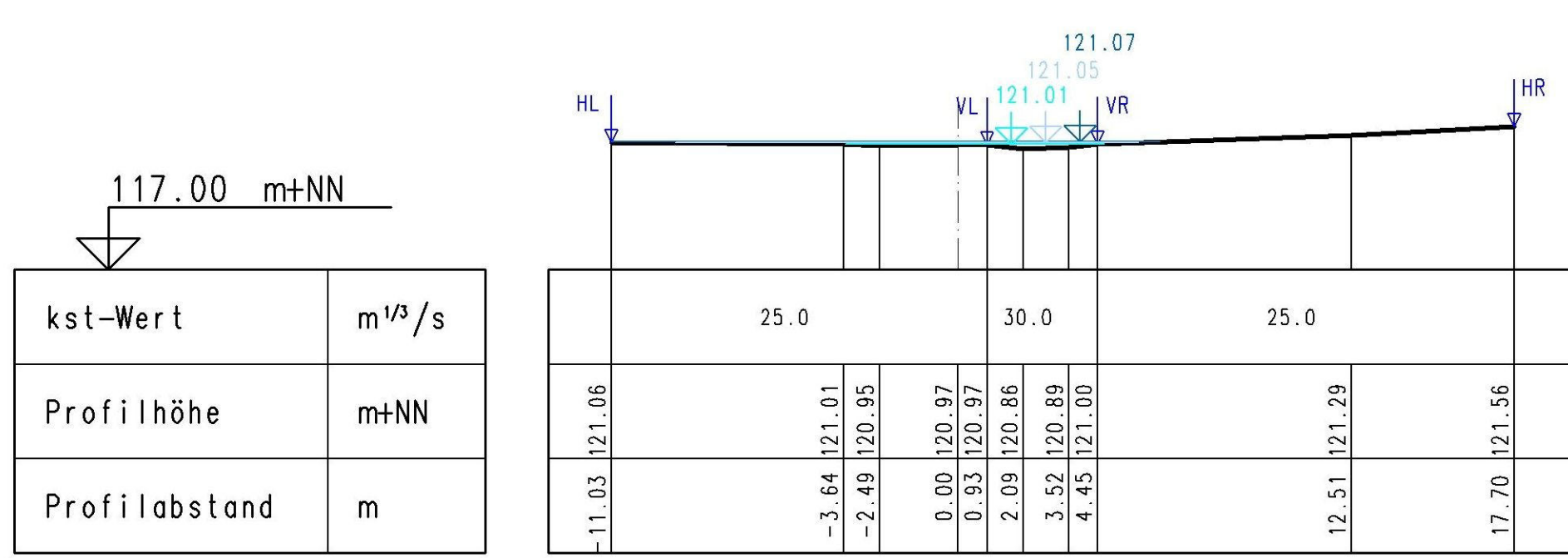


0 + 287.00 m

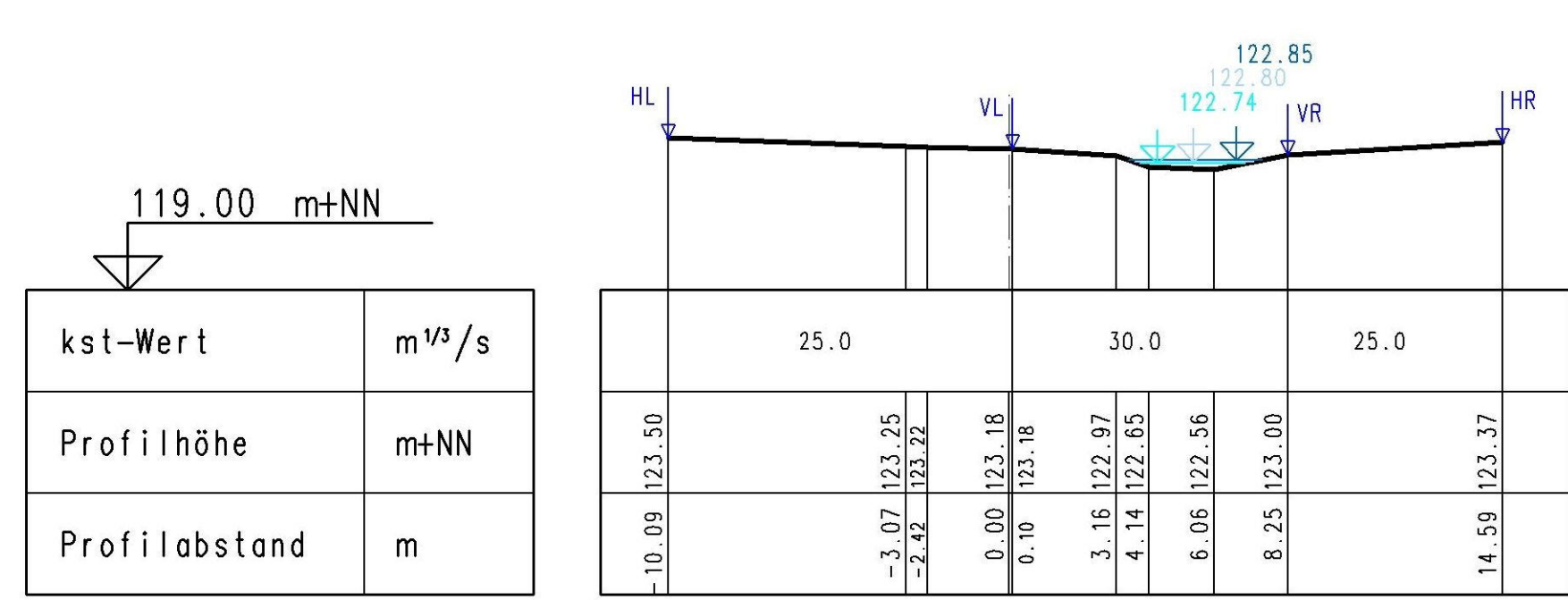


WSP BHQ ₁₀₀	1.852 m ³ /s
WSP BHQ ₂₀	1.194 m ³ /s
WSP BHQ ₅	0.677 m ³ /s

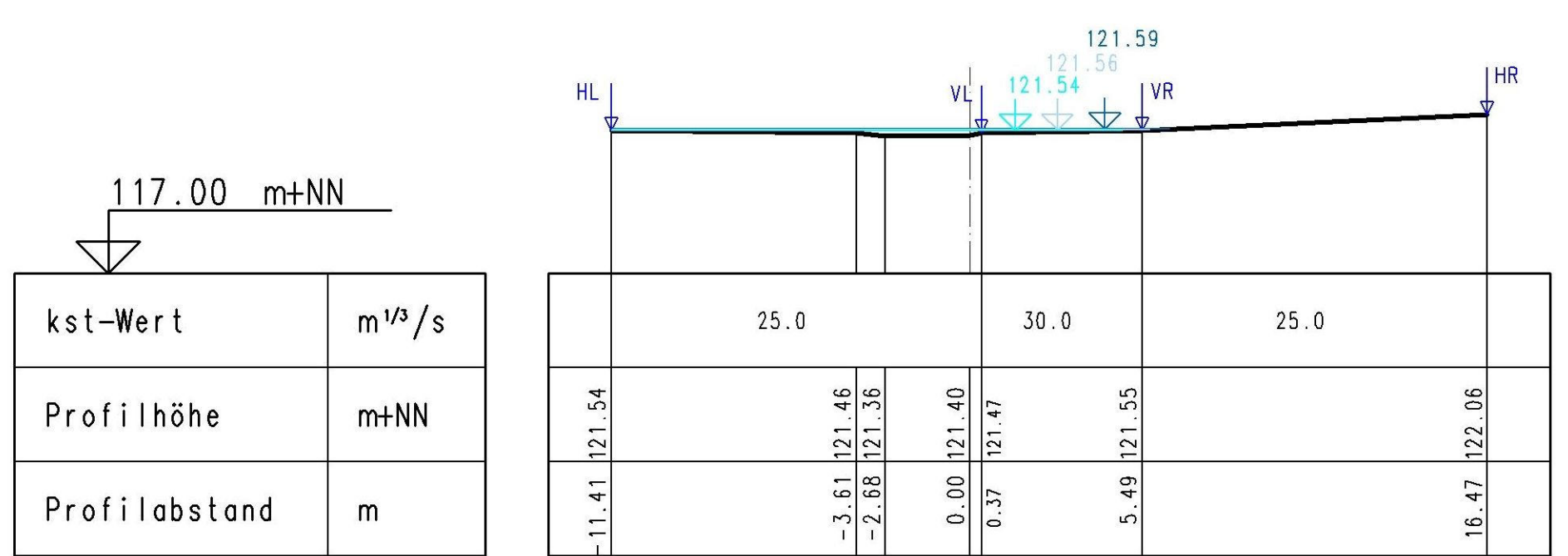
0 + 257.00 m



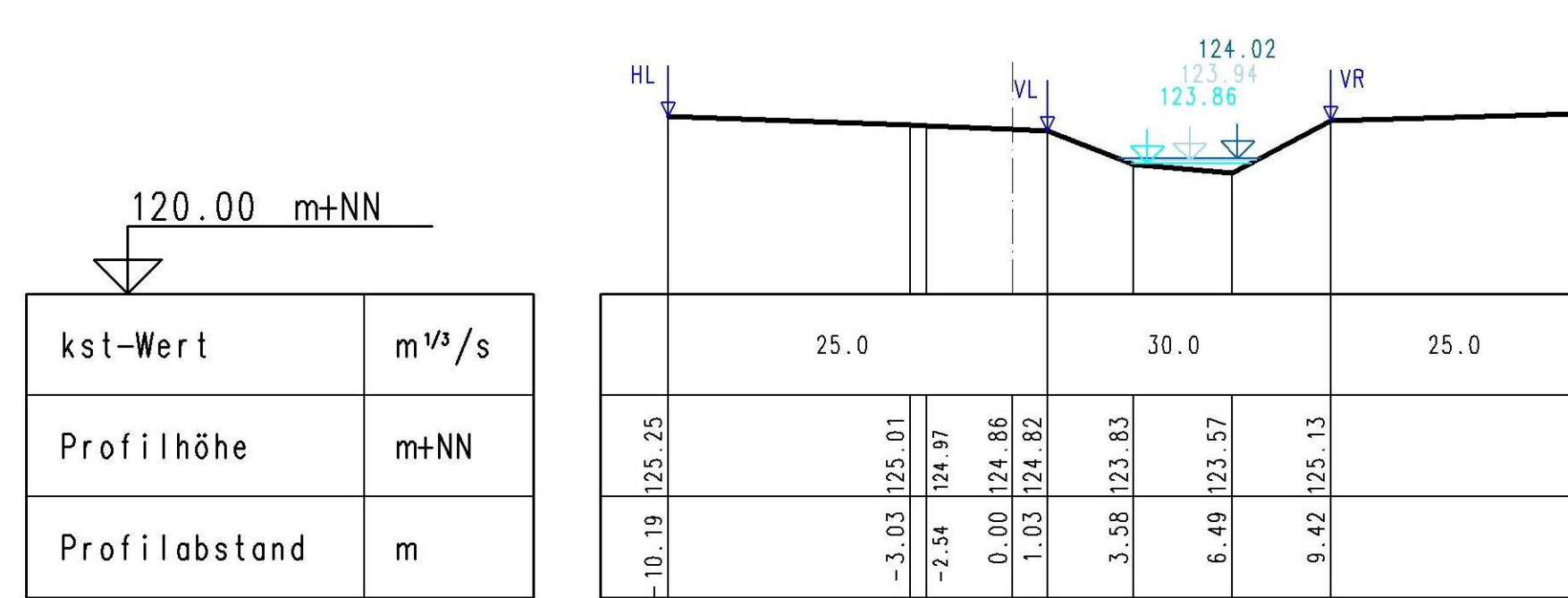
0 + 294.00 m



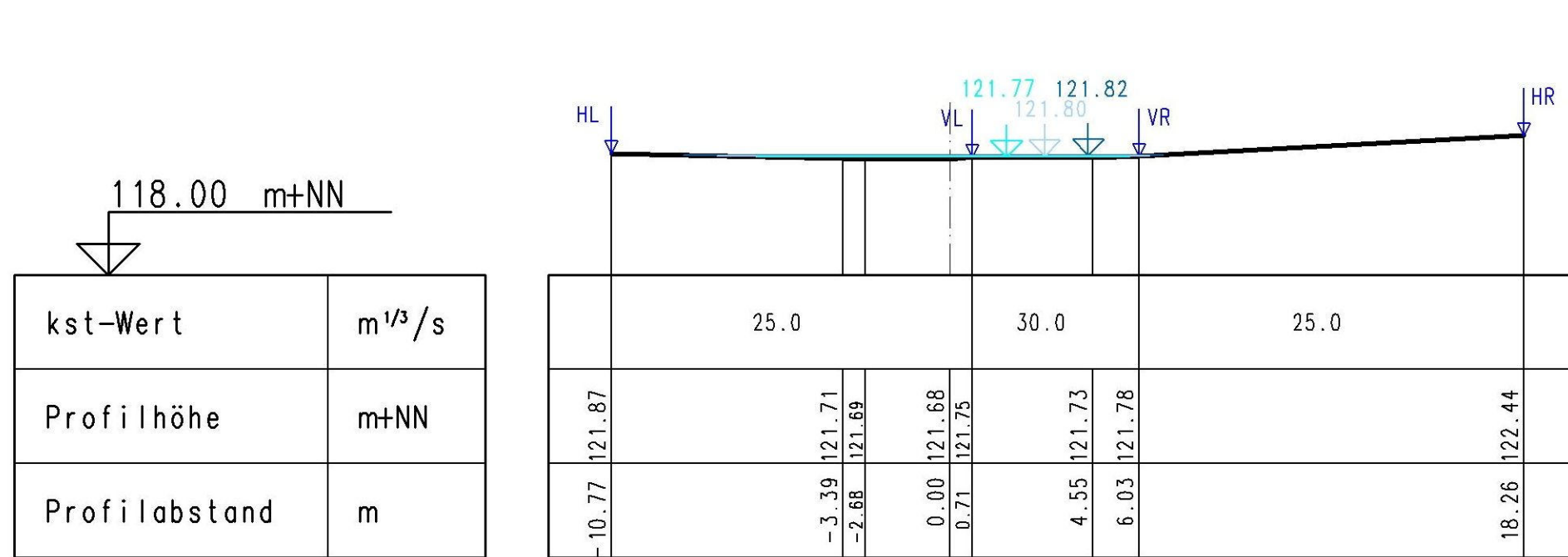
0 + 268.00 m



0 + 317.00 m



0 + 274.00 m



Ingenieurbüro OWL

Bismarckstraße 10
D-32756 Detmold
Tel.: (05231) 9225-0
Fax: (05231) 9225-25
detmold@sr-owl.de
www.sr-owl.de

Erschließungen
Kanalisation
Wasserwirtschaft
Straßenbau
Städtebau
SiGeKo

<p>Satzungsgemäß ausgelegt</p> <p>in der Zeit vom bis</p> <p>in der Gemeinde</p> <p>Zeit und Ort der Auslegung sind mindestens 1 Woche vor Auslegung ortsüblich bekannt gemacht worden.</p> <p>Gemeinde</p> <p>(Dienstsigel)</p> <p>..... (Unterschrift)</p>	<p>Festgestellt gemäß Beschluss vom heutigen Tage.</p> <p>Detmold, den</p> <p>..... Bezirksregierung Detmold -Planfeststellungsbehörde-</p> <p>Im Auftrag</p> <p>..... (Dienstsigel)</p> <p>..... (Unterschrift)</p>
--	--

Zugehöriger Entwurf	
<p>Aufgestellt: Paderborn, 30.03.2012</p> <p>Der Leiter der Regionalniederlassung Sauerland-Hochstift i.A.</p> <p>gez. Boctor</p>	<p>Geprüft: Gelsenkirchen, 08.05.2012</p> <p>Der Direktor des Landesbetriebes Straßenbau NRW i.A.</p> <p>gez. Sonnhoff</p>
<p>Gesehen: Bonn, 10.12.2012</p> <p>Bundesministerium für Verkehr, Bau und Stadtentwicklung Abteilung Straßenbau, Straßenverkehr</p> <p>i.A. gez. Bidinger</p>	<p>Gesehen: Düsseldorf, 29.06.2012</p> <p>Ministerium für Bauen und Verkehr des Landes Nordrhein-Westfalen</p> <p>i.A. gez. Rox</p>

Regionalniederlassung Sauerland-Hochstift
- Außenstelle Paderborn -

Straße	von NK / Abschnitt	nach NK / Abschnitt	Stationsbereich	Projekt-Nr.
B 64 B 83	Abschnitt 62 Abschnitt 66	Abschnitt 63 Abschnitt 67	2,203-0,825 0,150-2,803	08-0157
Nächster Ort: Godelheim und Wehrden				Untertage: 13.7
<p>B64/83 Brakel/Hembsen-Höxter Teilabschnitt 1b Neubau der B64 Höxter/Ottbergen-Höxter/Godelheim und Neubau der B 83 Beverungen/Wehrden bis Höxter/Godelheim</p>				BV-Nr.: 8
<p>Planfeststellung Wasser technischer Entwurf Gewässerprofile Bestand namenloses Gewässer B</p>				Maßstab: 1:200
Aufgestellt Paderborn, den 03.09.2013		Der Leiter der Regionalniederlassung Sauerland-Hochstift i.A. gez. Dipl.-Ing. Sven Koerner		