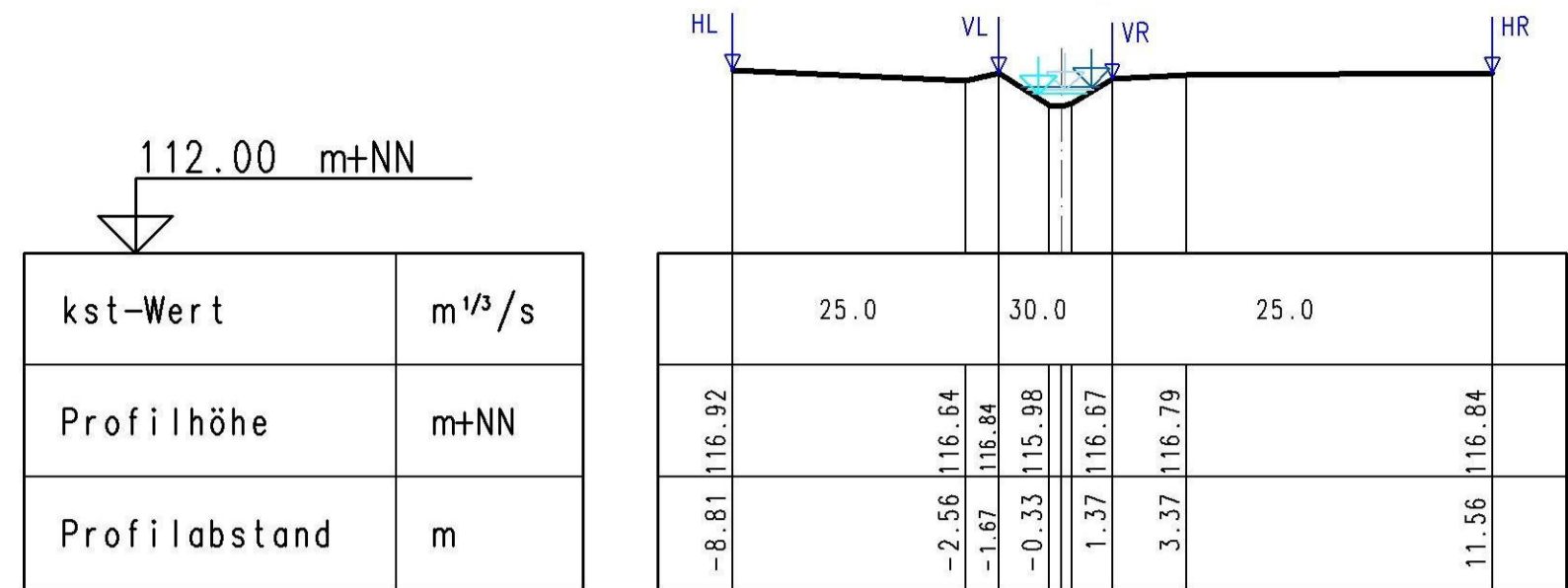
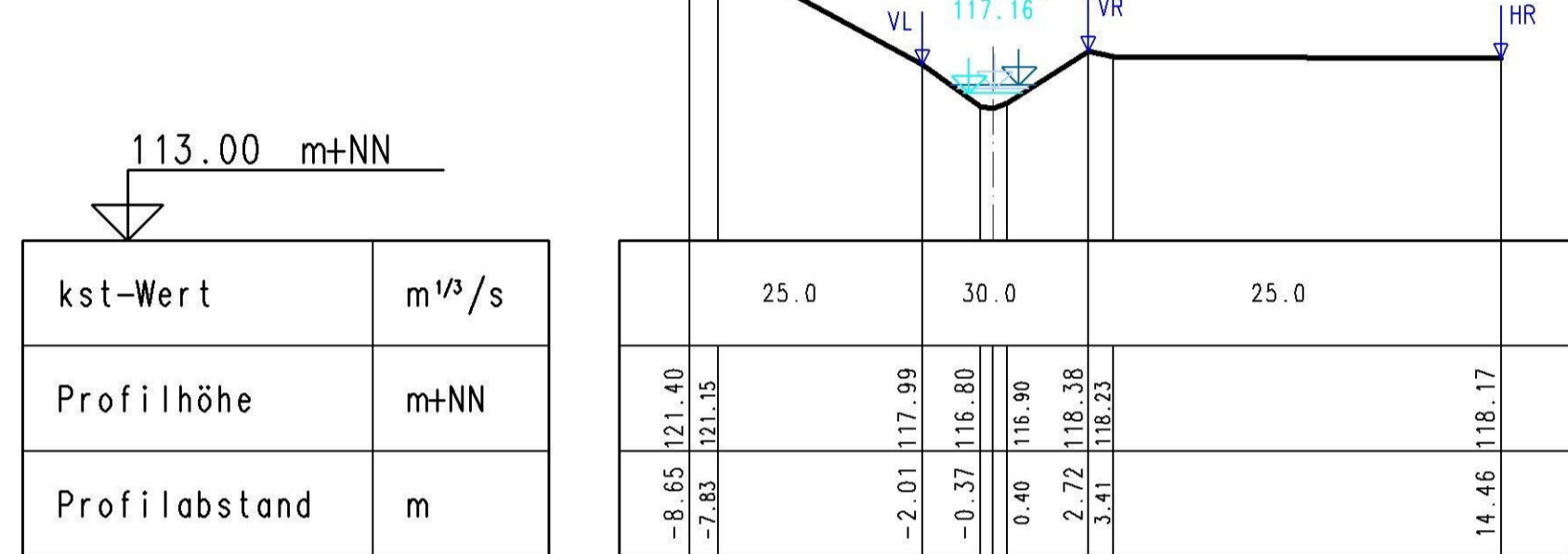


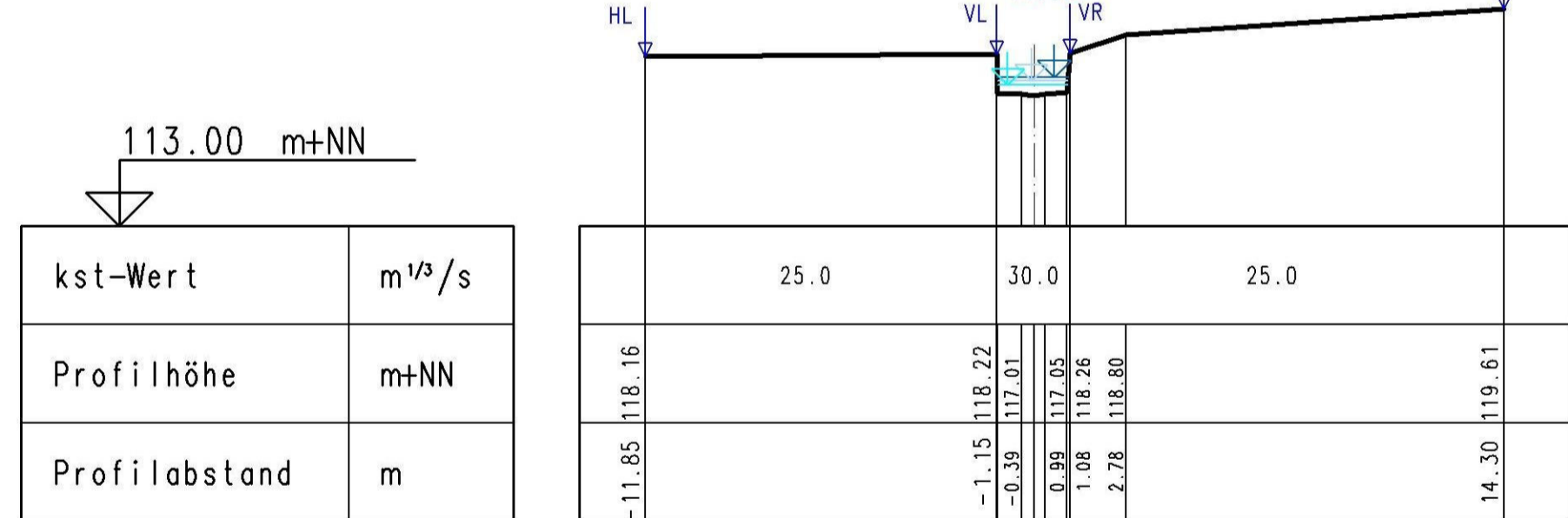
0 + 176.00 m



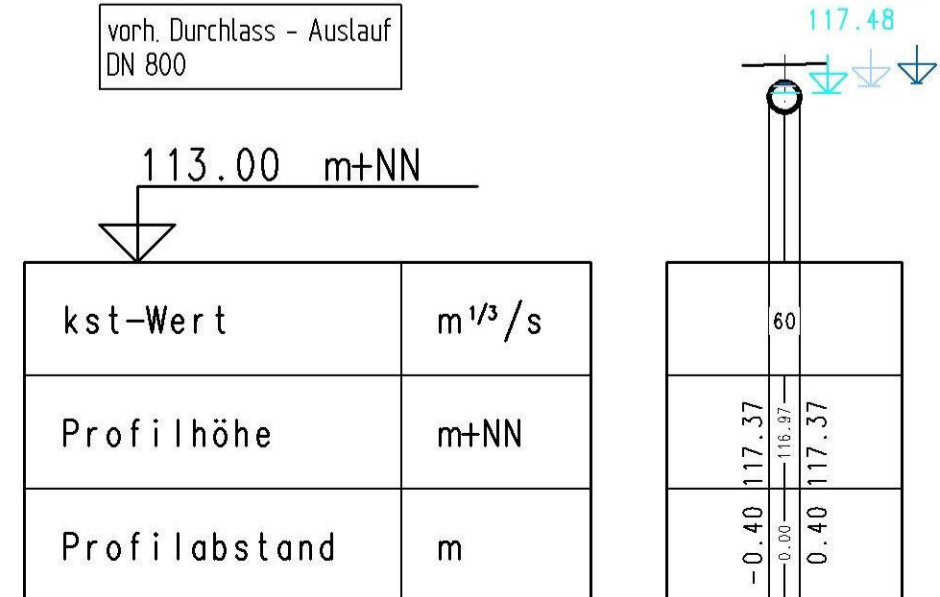
0 + 196.00 m



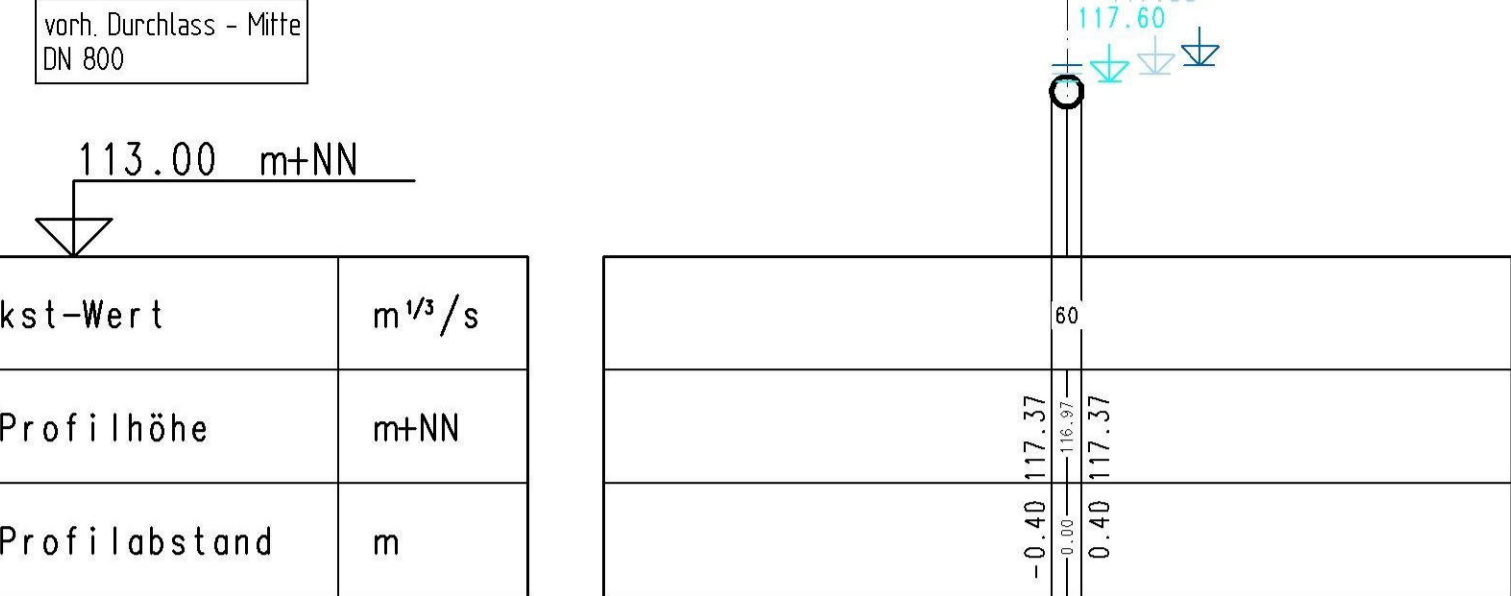
0 + 200.00 m



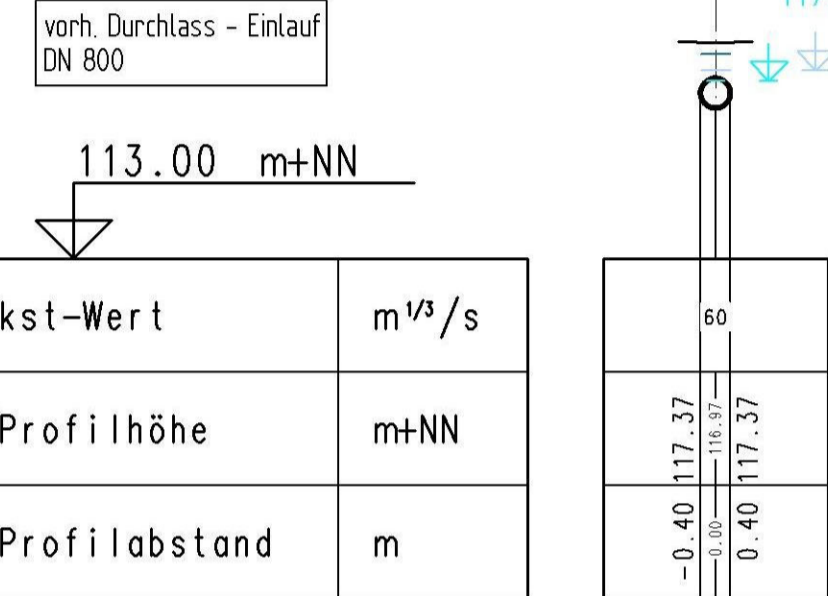
0 + 200.10 m



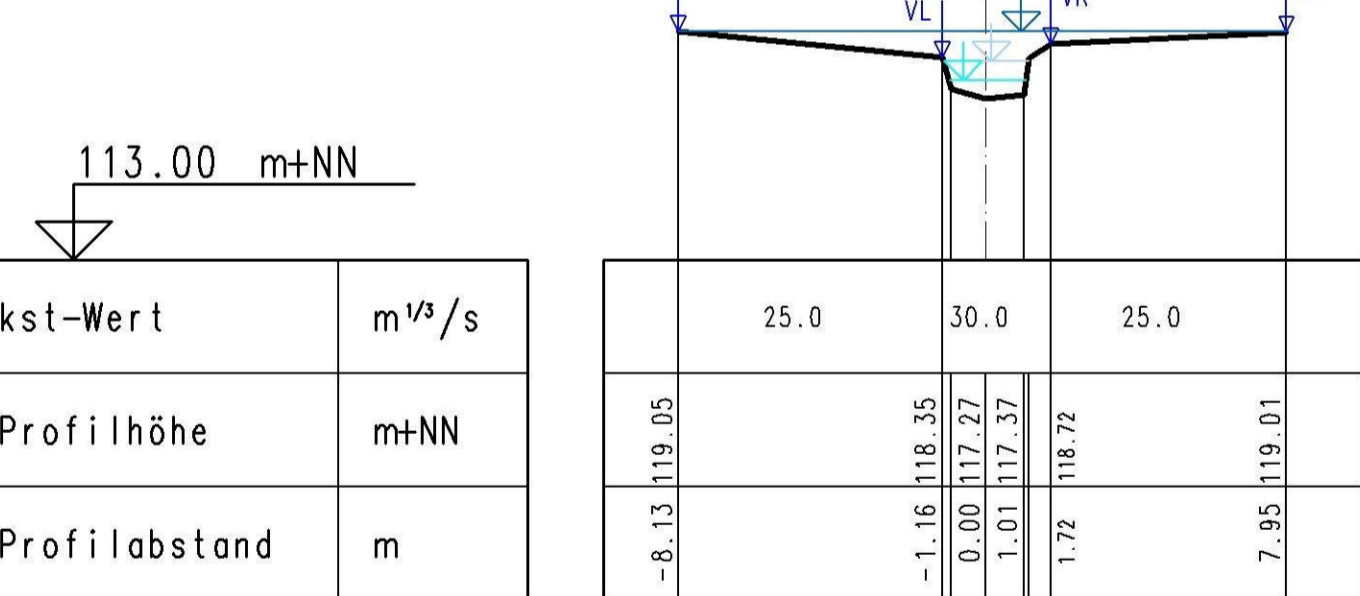
0 + 210.00 m



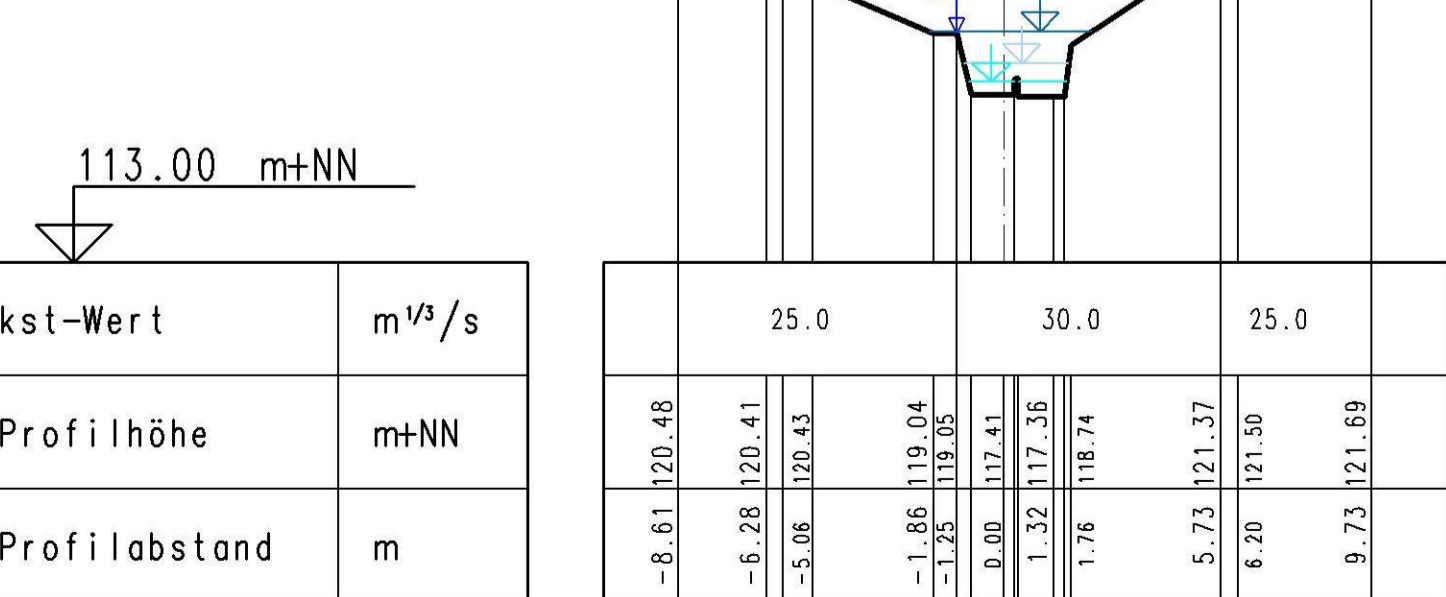
0 + 219.90 m



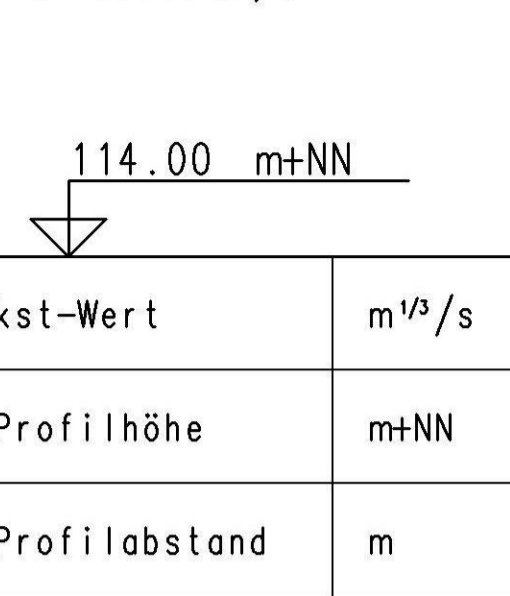
0 + 220.00 m



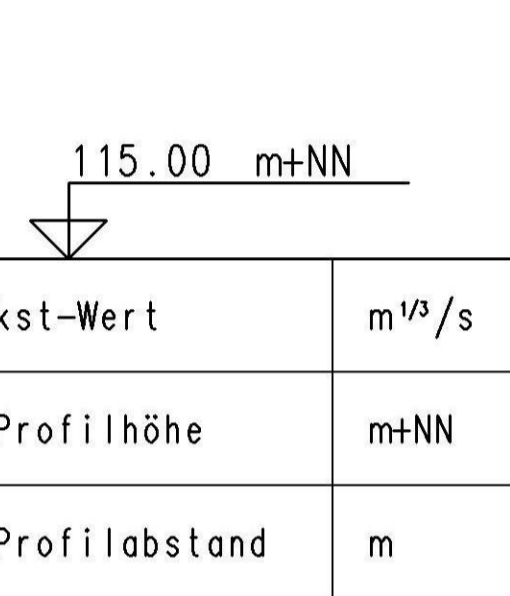
0 + 222.00 m



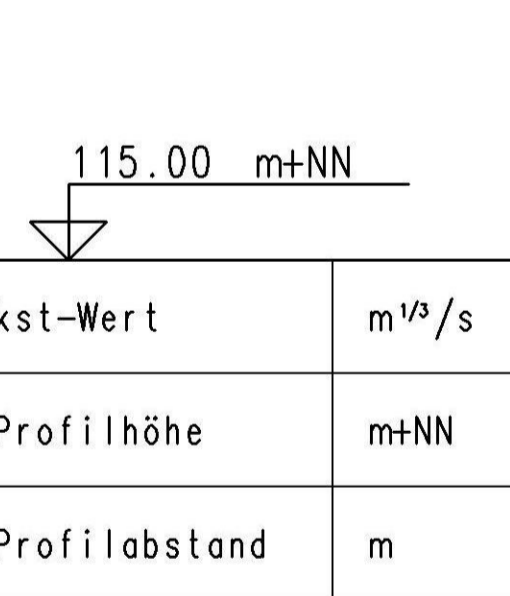
0 + 223.00 m



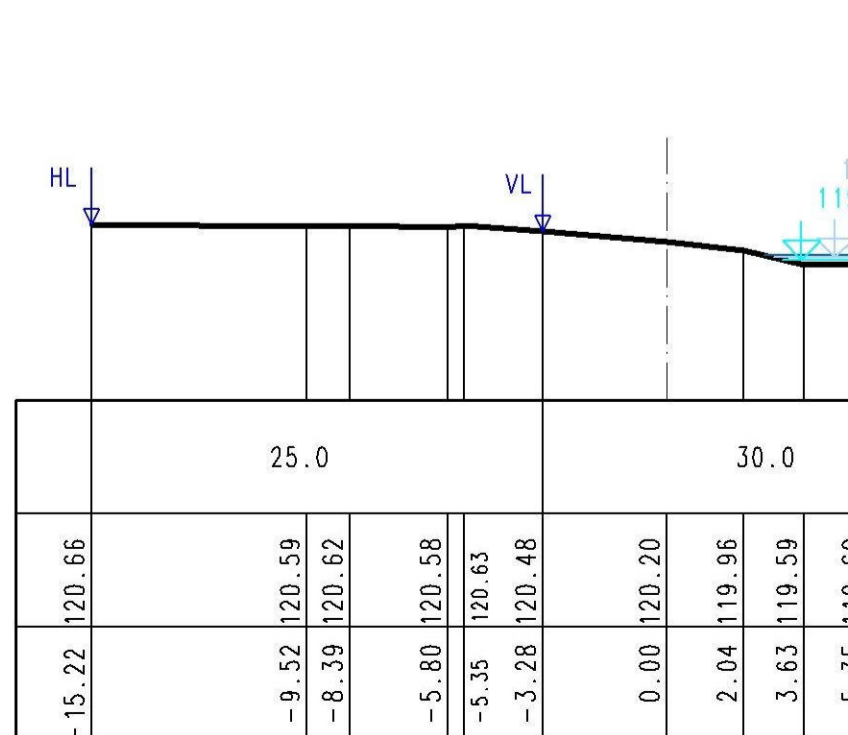
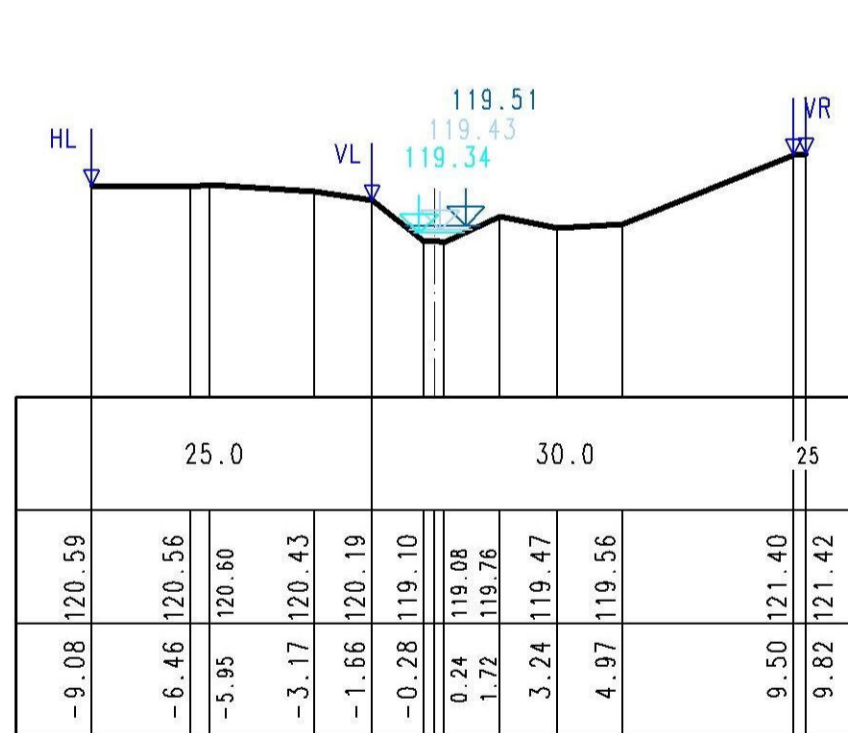
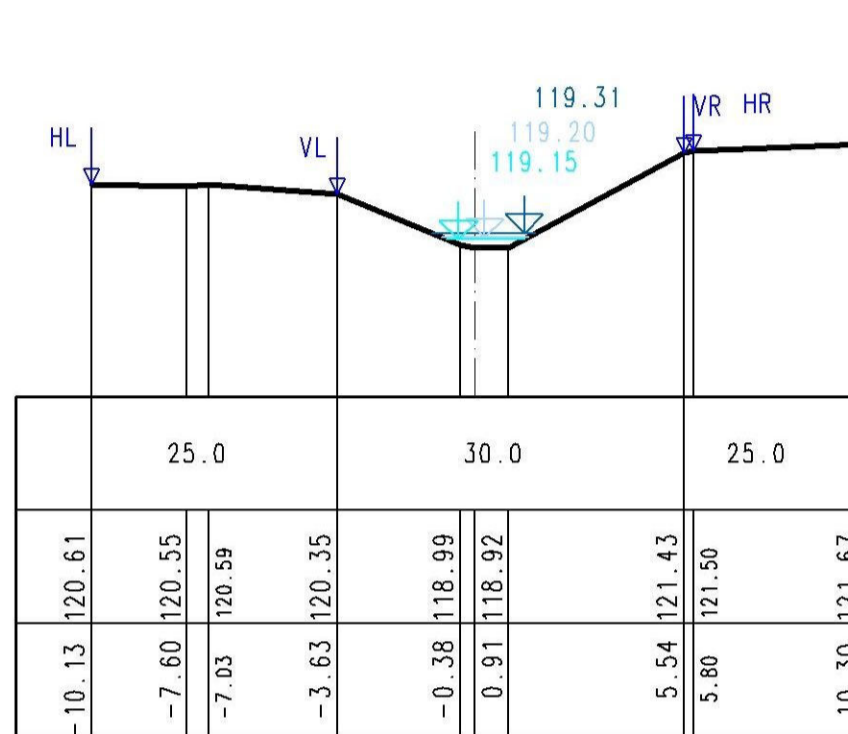
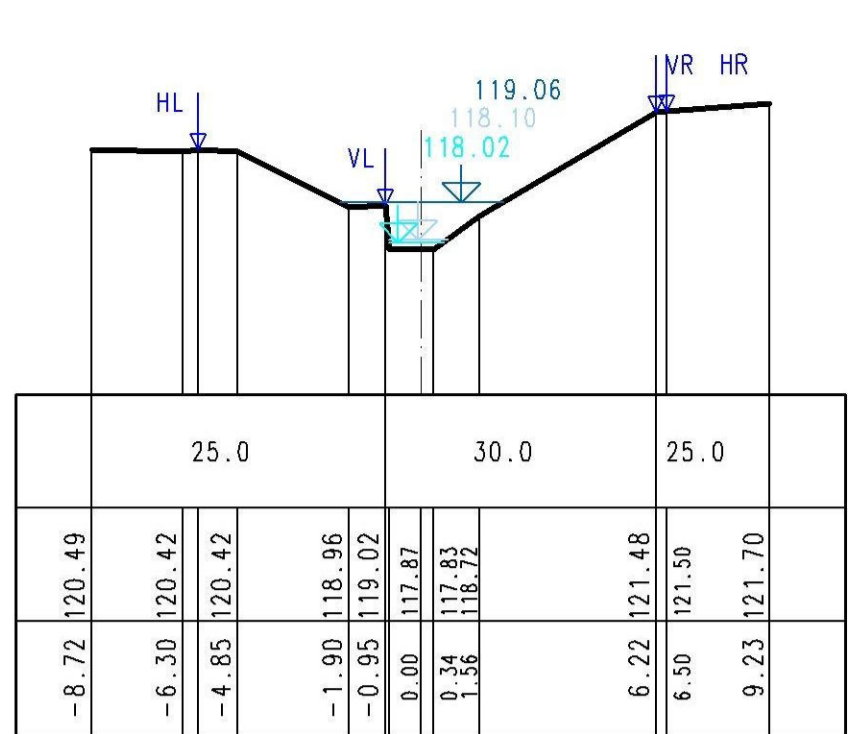
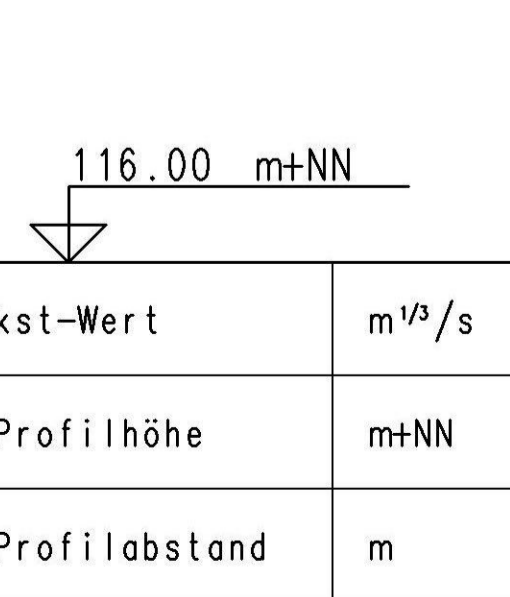
0 + 231.00 m



0 + 236.00 m



0 + 237.50 m



WSP BHQ ₁₀₀	1.852 m ³ /s
WSP BHQ ₃₀	1.194 m ³ /s
WSP BHQ ₅	0.677 m ³ /s

Ingenieurbüro OWL
 Erschließungen
 Kanalisation
 Wasserwirtschaft
 Straßenbau
 Städtebau
 SiGeKo

Bismarckstraße 10
 D-32756 Detmold
 Tel.: (05231) 9225-0
 Fax: (05231) 9225-25
 detmold@sr-owl.de
 www.sr-owl.de

Satzungsgemäß ausgelegt
 in der Zeit vom
 bis
 in der Gemeinde

Festgestellt gemäß Beschluss vom heutigen Tage.
 Detmold, den

Zeit und Ort der Auslegung sind mindestens 1 Woche vor Auslegung ortsüblich bekannt gemacht worden.

Gemeinde

(Dienststempel)

Bezirksregierung Detmold
 -Planfeststellungsbehörde-

Im Auftrag

(Dienststempel)

(Unterschrift) (Unterschrift)

Zugehöriger Entwurf

Aufgestellt: Paderborn, 30.03.2012
 Der Leiter der Regionalniederlassung Sauerland-Hochstift i.A.

Gepprüft: Gelsenkirchen, 08.05.2012
 Der Direktor des Landesbetriebes Straßenbau NRW i.A.

gez. Bockor
 gez. Sonnhoff

Gesehen: Bonn, 10.12.2012
 Bundesministerium für Verkehr, Bau und Stadtentwicklung
 Abteilung Straßenbau, Straßenverkehr i.A.

Gesehen: Düsseldorf, 29.06.2012
 Ministerium für Bauen und Verkehr des Landes Nordrhein-Westfalen i.A.

gez. Bidingler
 gez. Rox

Regionalniederlassung Sauerland-Hochstift
 - Außenstelle Paderborn -

Strasse von NK / Abschnitt nach NK / Abschnitt Stationsbereich

B 64	Abschnitt 62	Abschnitt 63	2.203-0,825	Projekt-Nr.: 08-0157
B 83	Abschnitt 66	Abschnitt 67	0,150-2,803	

Nächster Ort: Godelheim und Wehrden
 Unterlage: 13.7 Blatt Nr.: 7

BV-Nr.:

B64/83 Brakel/Hembsen-Höxter Teilabschnitt 1b
 Neubau der B64 Höxter/Ottbergen-Höxter/Godelheim und Neubau der B 83 Beverungen/Wehrden bis Höxter/Godelheim

Planfeststellung
 Wassertechnischer Entwurf
 Gewässerprofile Bestand
 namenloses Gewässer B

Matr.Nr.:

Maßstab: 1:200

Aufgestellt Paderborn, den 03.09.2013
 Der Leiter der Regionalniederlassung Sauerland-Hochstift i.A.

gez. Dipl.-Ing. Sven Koerner