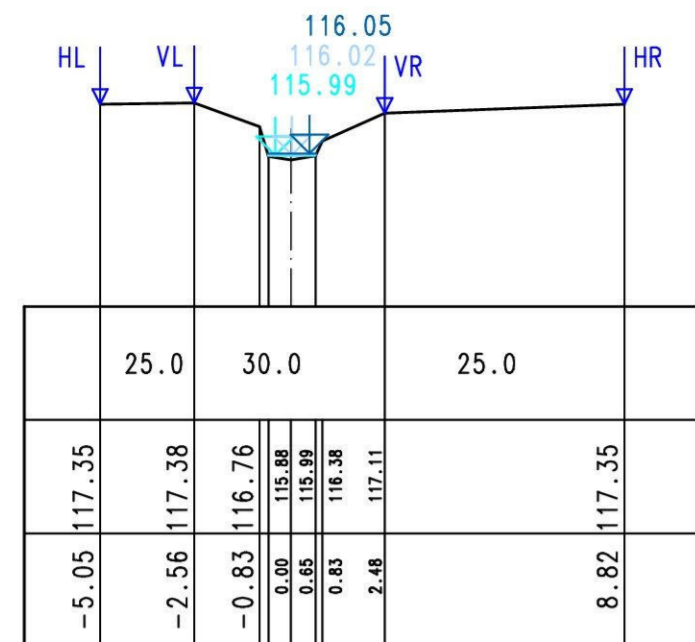


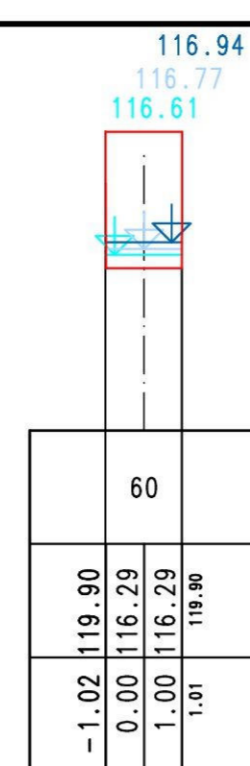
0 + 252.00 m

kst-Wert	m ^{1/2} /s
Profilhöhe	m+NN
Profilabstand	m



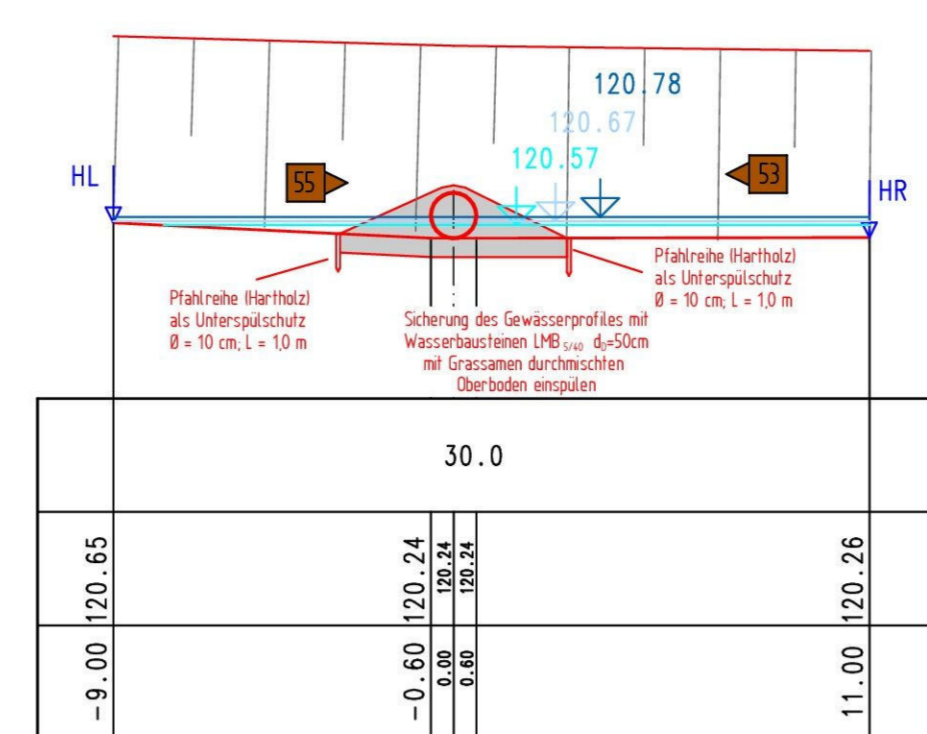
0 + 270.80 m

kst-Wert	m ^{1/2} /s
Profilhöhe	m+NN
Profilabstand	m



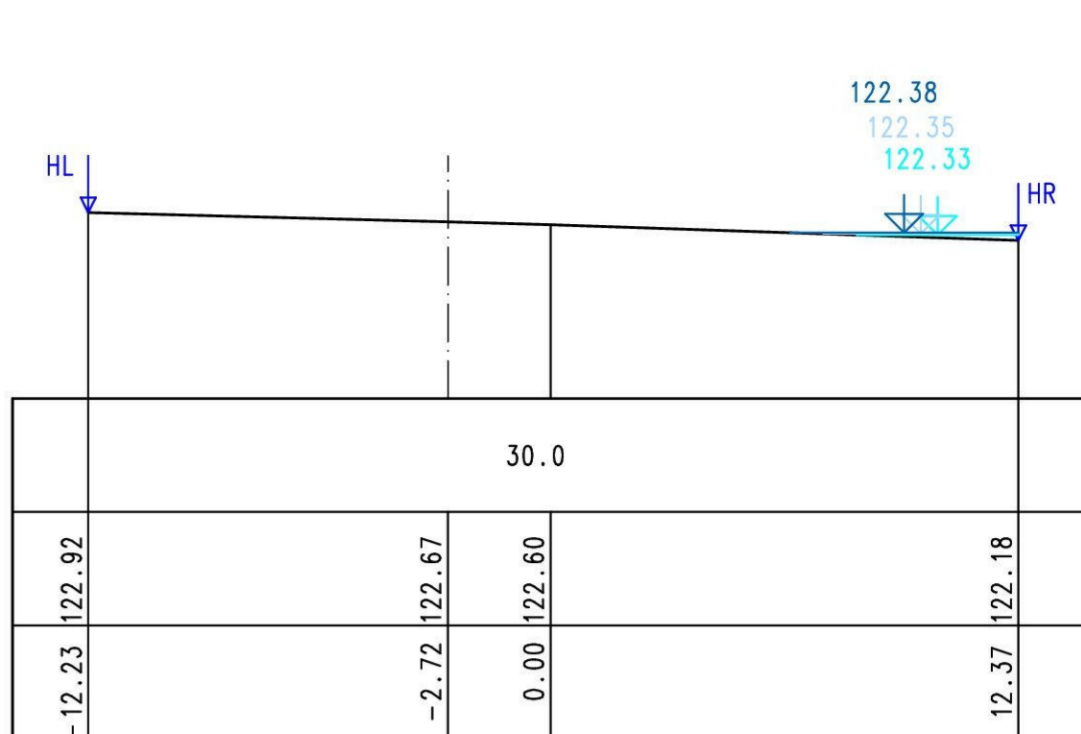
0 + 299.30 m

kst-Wert	m ^{1/2} /s
Profilhöhe	m+NN
Profilabstand	m



0 + 313.00 m

kst-Wert	m ^{1/2} /s
Profilhöhe	m+NN
Profilabstand	m

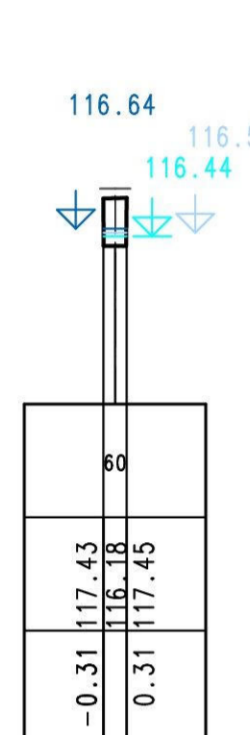


- Nr. Graben / Mulde
- Nr. Durchlaß / Rohrleitung

WSP B HQ ₁₀₀	0.568 m ³ /s
WSP B HQ ₂₀	0.380 m ³ /s
WSP B HQ ₅	0.229 m ³ /s

0 + 252.10 m

kst-Wert	m ^{1/2} /s
Profilhöhe	m+NN
Profilabstand	m



0 + 260.55 m Bahn

kst-Wert	m ^{1/2} /s
Profilhöhe	m+NN
Profilabstand	m



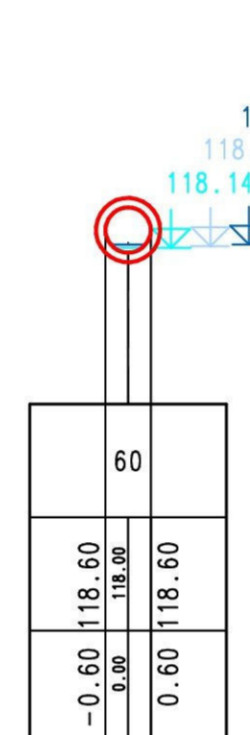
0 + 269.00 m

kst-Wert	m ^{1/2} /s
Profilhöhe	m+NN
Profilabstand	m



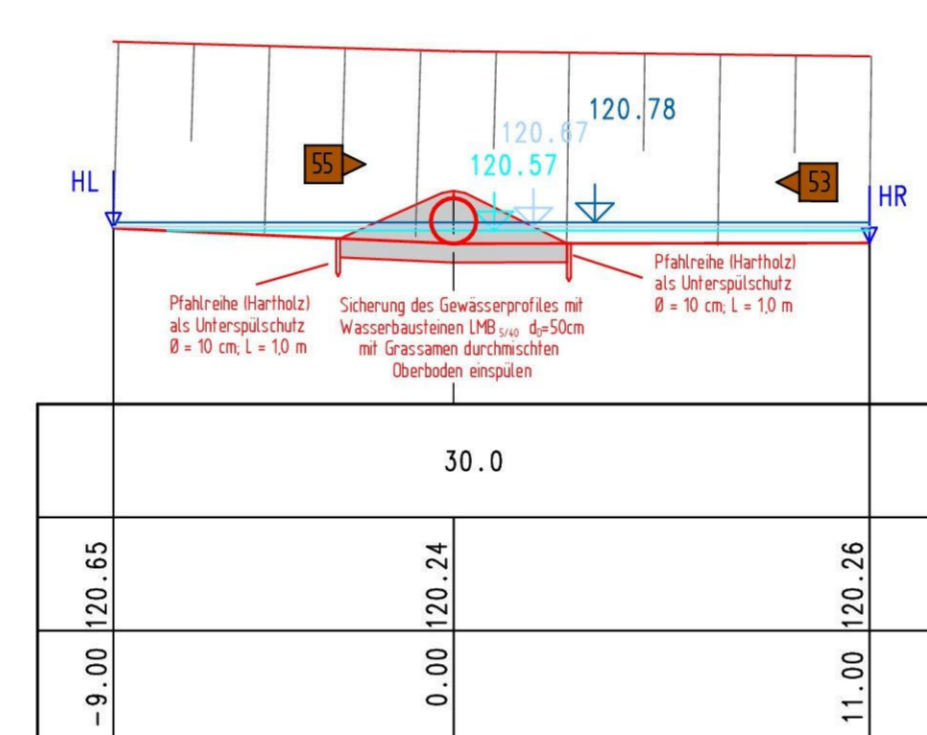
0 + 270.81 m

kst-Wert	m ^{1/2} /s
Profilhöhe	m+NN
Profilabstand	m



0 + 299.80 m

kst-Wert	m ^{1/2} /s
Profilhöhe	m+NN
Profilabstand	m



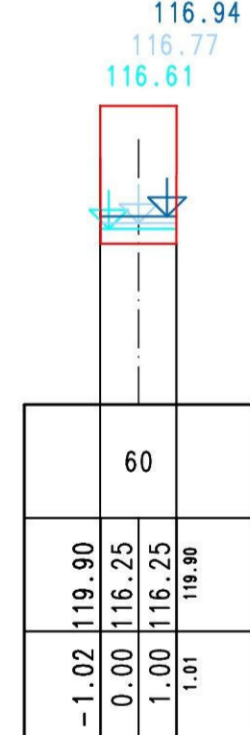
0 + 300.55 m

kst-Wert	m ^{1/2} /s
Profilhöhe	m+NN
Profilabstand	m



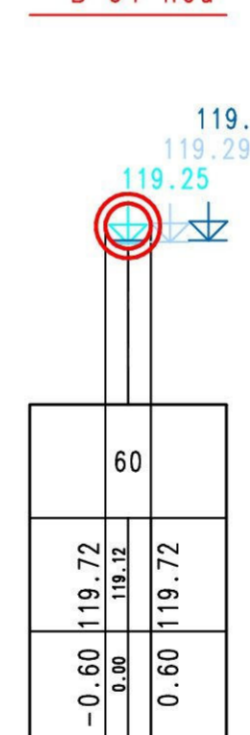
0 + 269.01 m

kst-Wert	m ^{1/2} /s
Profilhöhe	m+NN
Profilabstand	m



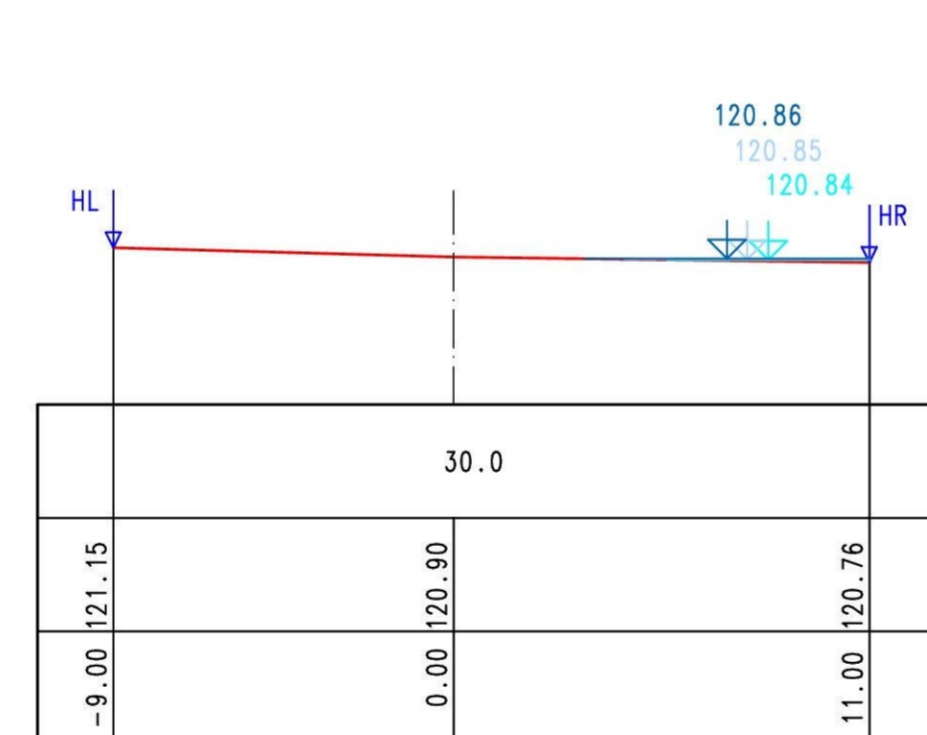
0 + 285.05 m

kst-Wert	m ^{1/2} /s
Profilhöhe	m+NN
Profilabstand	m



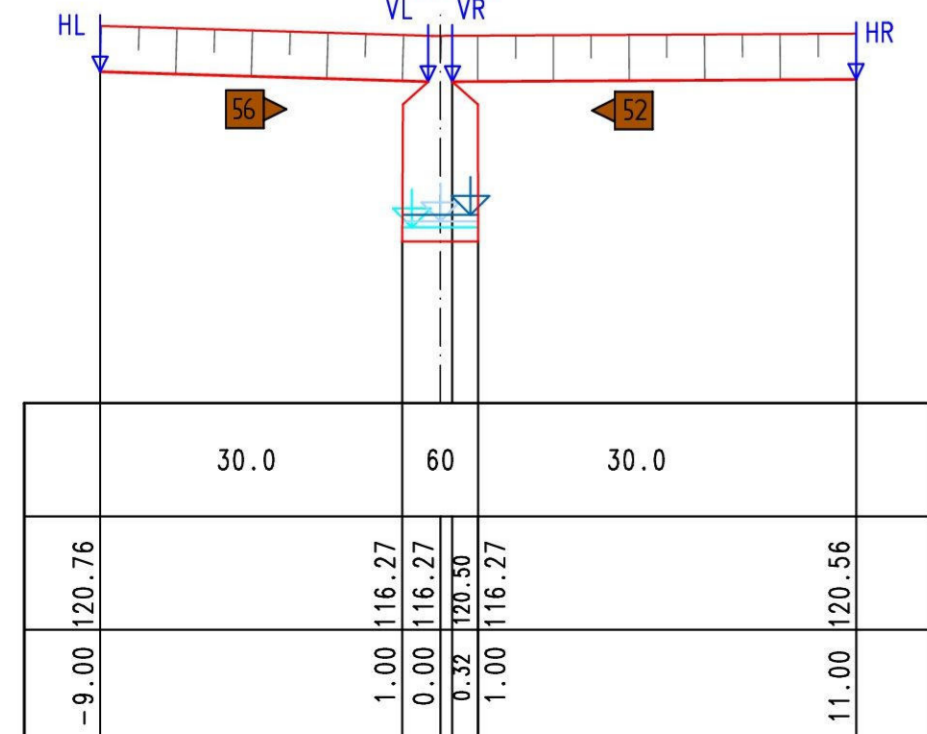
0 + 302.00 m

kst-Wert	m ^{1/2} /s
Profilhöhe	m+NN
Profilabstand	m



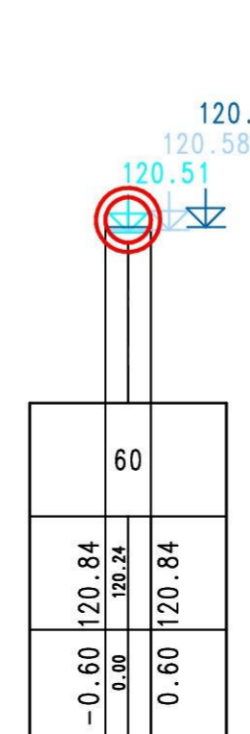
0 + 269.80 m

kst-Wert	m ^{1/2} /s
Profilhöhe	m+NN
Profilabstand	m



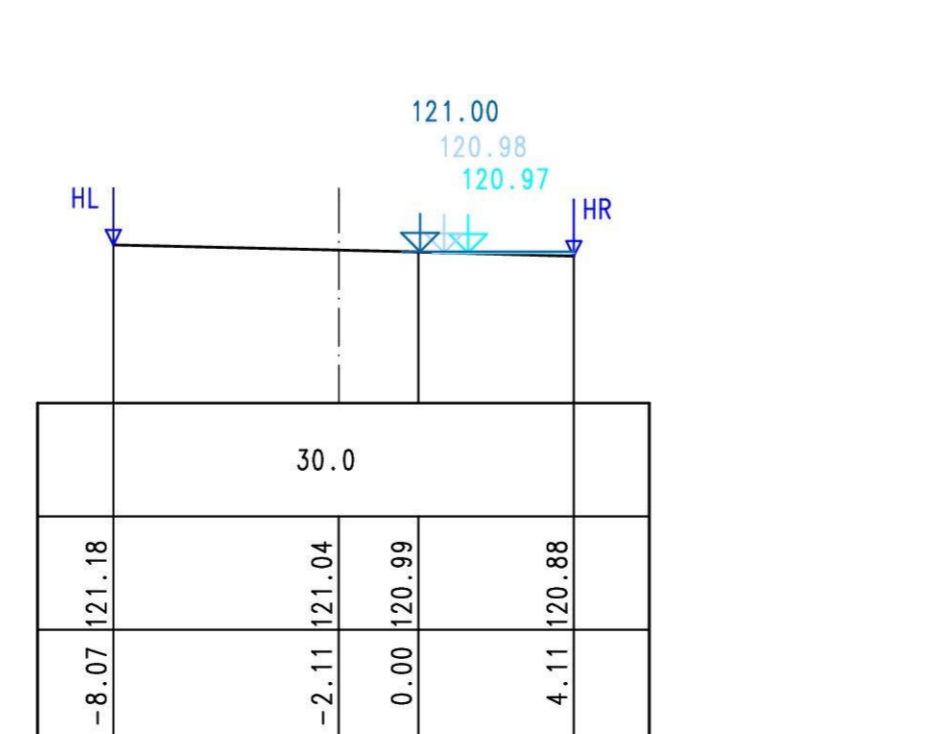
0 + 299.29 m

kst-Wert	m ^{1/2} /s
Profilhöhe	m+NN
Profilabstand	m



0 + 302.00 m

kst-Wert	m ^{1/2} /s
Profilhöhe	m+NN
Profilabstand	m



Ingenieurbüro OWL
 Bismarckstraße 10
 D-32756 Detmold
 Tel.: (05231) 9225-0
 Fax: (05231) 9225-25
 detmold@sr-owl.de
 www.sr-owl.de

Erschließungen
 Kanalisation
 Wasserwirtschaft
 Straßenbau
 Städtebau
 SiGeKo

Satzungsgemäß ausgelegt
 in der Zeit vom _____ bis _____
 in der Gemeinde _____

Festgestellt gemäß Beschluss vom heutigen Tage
 Detmold, den _____

Zeit und Ort der Auslegung sind mindestens 1 Woche vor Auslegung ortsbüchlich bekannt gemacht worden.

Gemeinde _____
 (Dienstsigel)

Bezirksregierung Detmold
 -Planfeststellungsbehörde-
 Im Auftrag
 (Dienstsigel)

(Unterschrift) _____ (Unterschrift) _____

Zugehöriger Entwurf

Aufgestellt: Paderborn, 30.03.2012 Der Leiter der Regionalniederlassung Sauerland-Hochstift i.A.	Geprüft: Gelsenkirchen, 08.05.2012 Der Direktor des Landesbetriebes Straßenbau NRW i.A.
gez. Bodtor	gez. Sonnhoff
Gesehen: Bonn, 10.12.2012 Bundesministerium für Verkehr, Bau und Stadtentwicklung Abteilung Straßenbau, Straßenverkehr i.A.	Gesehen: Düsseldorf, 29.06.2012 Ministerium für Bauen und Verkehr des Landes Nordrhein-Westfalen i.A.
gez. Bidingler	gez. Rox

Regionalniederlassung Sauerland-Hochstift
 - Außenstelle Paderborn -

Straße B 64 B 83	von NK / Abschnitt Abschnitt 62 Abschnitt 66	nach NK / Abschnitt Abschnitt 63 Abschnitt 67	Stationsbereich 2.203-0.825 0.150-2.803	Projekt-Nr. 08-0157
Nächster Ort: Godelheim und Wehrden				Unterlage 13.7
B64/B3 Brakel/Hembsen-Höxter Teilabschnitt 1b Neubau der B64 Höxter/Ottbergen-Höxter/Godelheim und Neubau der B 83 Beverungen/Wehrden bis Höxter/Godelheim				BV-Nr.: 37
Planfeststellung Wassertechnischer Entwurf Gewässerprofile Planung namenloses Gewässer D in B64 Bau-km 6+771				Maßstab: 1:200
Aufgestellt Paderborn, den 03.09.2013		Der Leiter der Regionalniederlassung Sauerland-Hochstift i.A. gez. Dipl.-Ing. Sven Koerner		