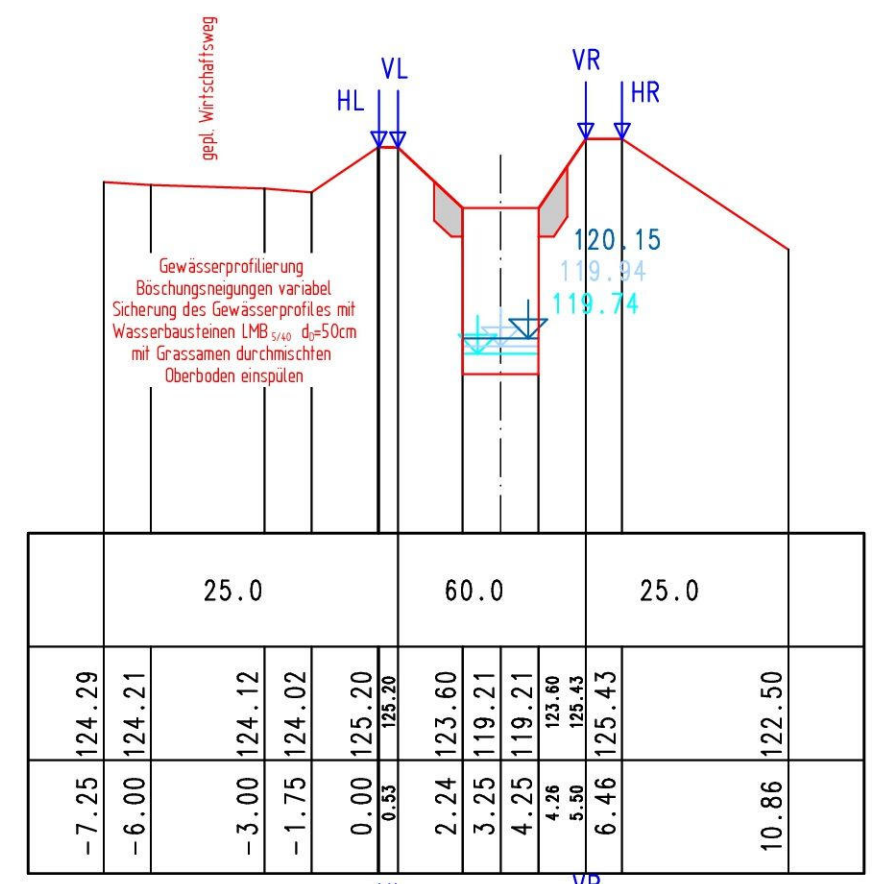


0 + 289.00 m

Einlaufbauwerk

115.00 m+NN

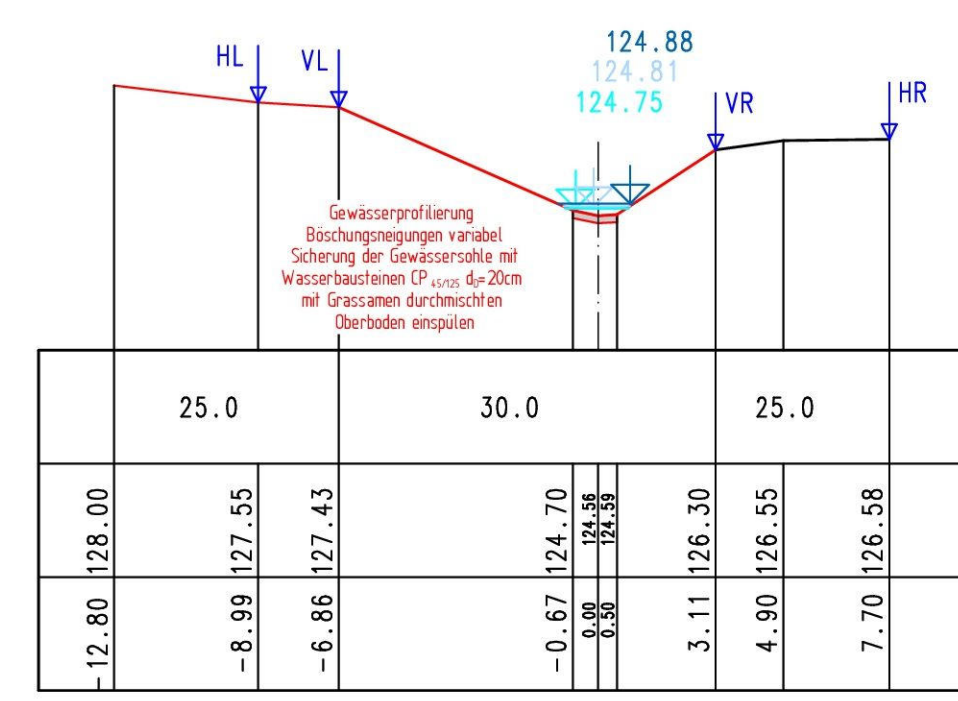
kst-Wert	m ^{1/3} /s
Profilhöhe	m+NN
Profilabstand	m



0 + 303.00 m

121.00 m+NN

kst-Wert	m ^{1/3} /s
Profilhöhe	m+NN
Profilabstand	m

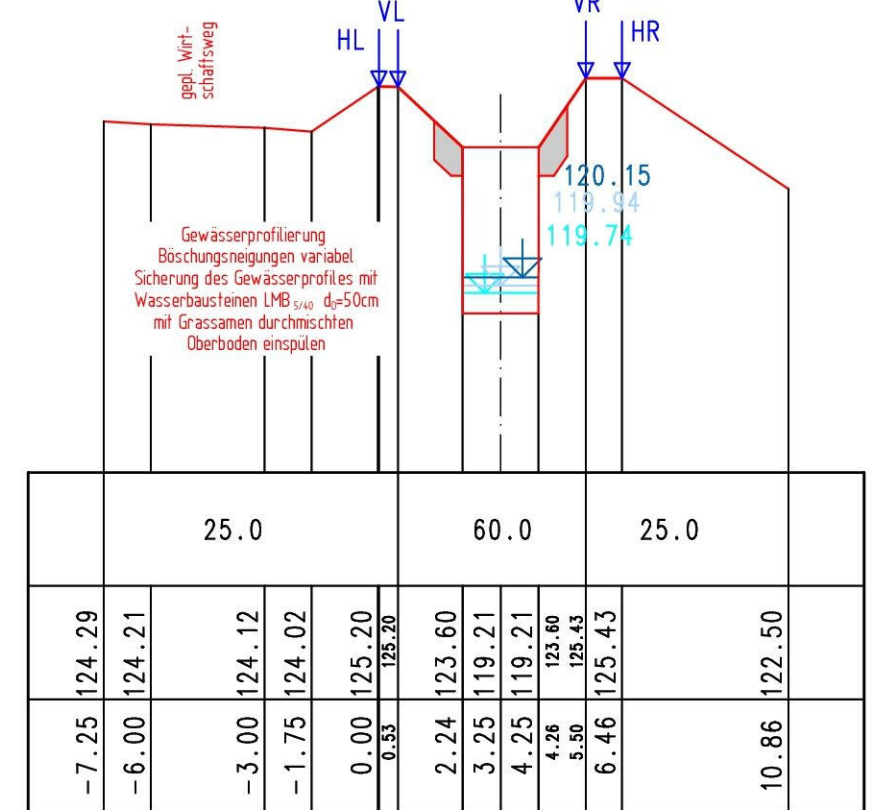


0 + 291.00 m

Einlaufbauwerk

115.00 m+NN

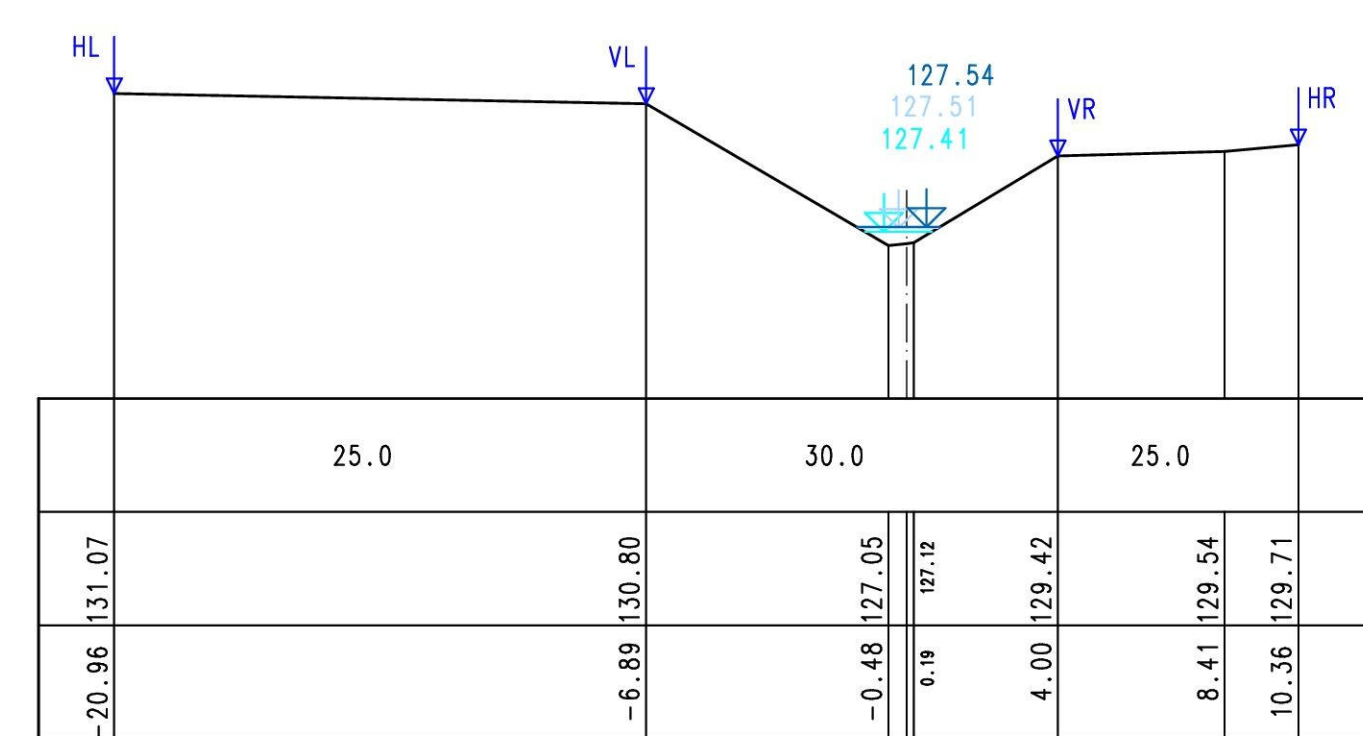
kst-Wert	m ^{1/3} /s
Profilhöhe	m+NN
Profilabstand	m



0 + 328.00 m

123.00 m+NN

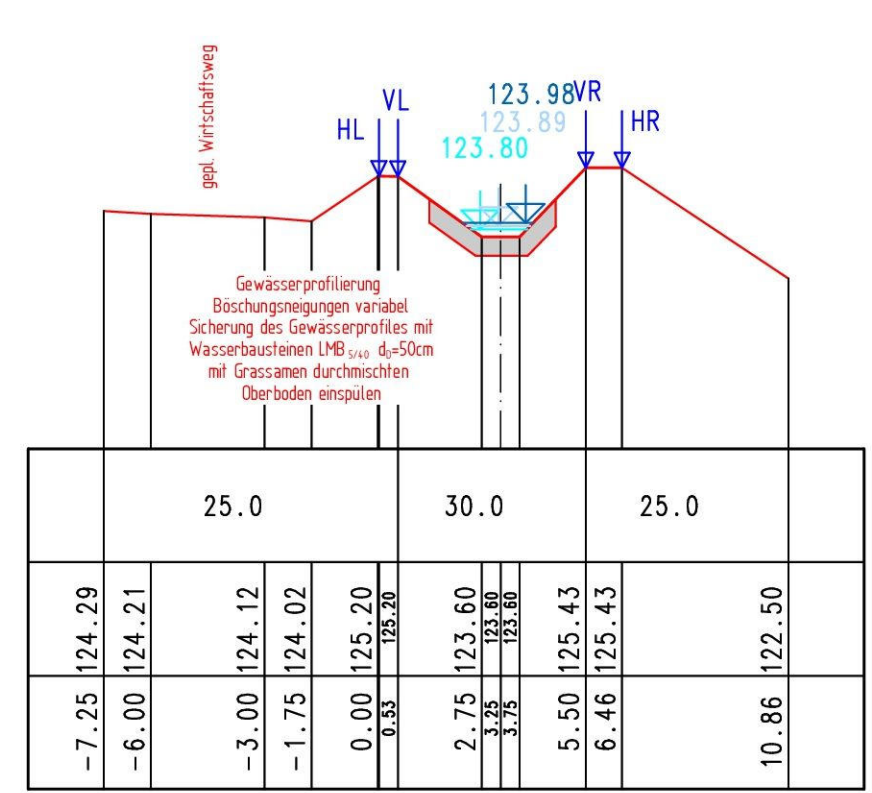
kst-Wert	m ^{1/3} /s
Profilhöhe	m+NN
Profilabstand	m



0 + 291.01 m

118.00 m+NN

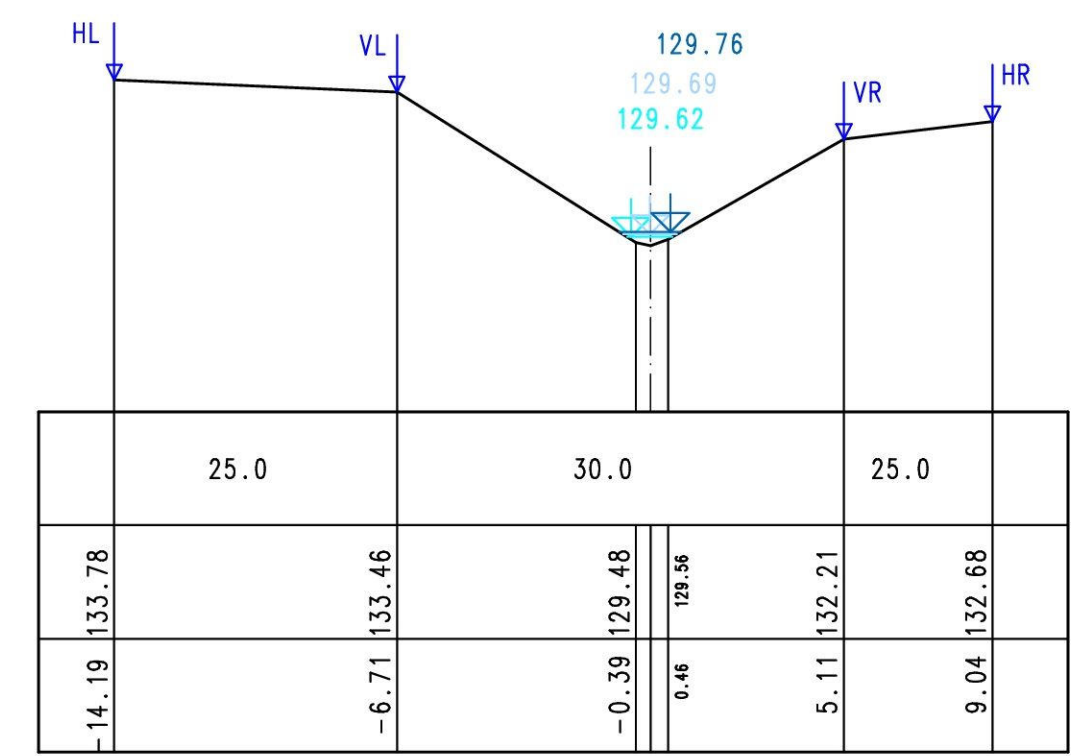
kst-Wert	m ^{1/3} /s
Profilhöhe	m+NN
Profilabstand	m



0 + 353.00 m

125.00 m+NN

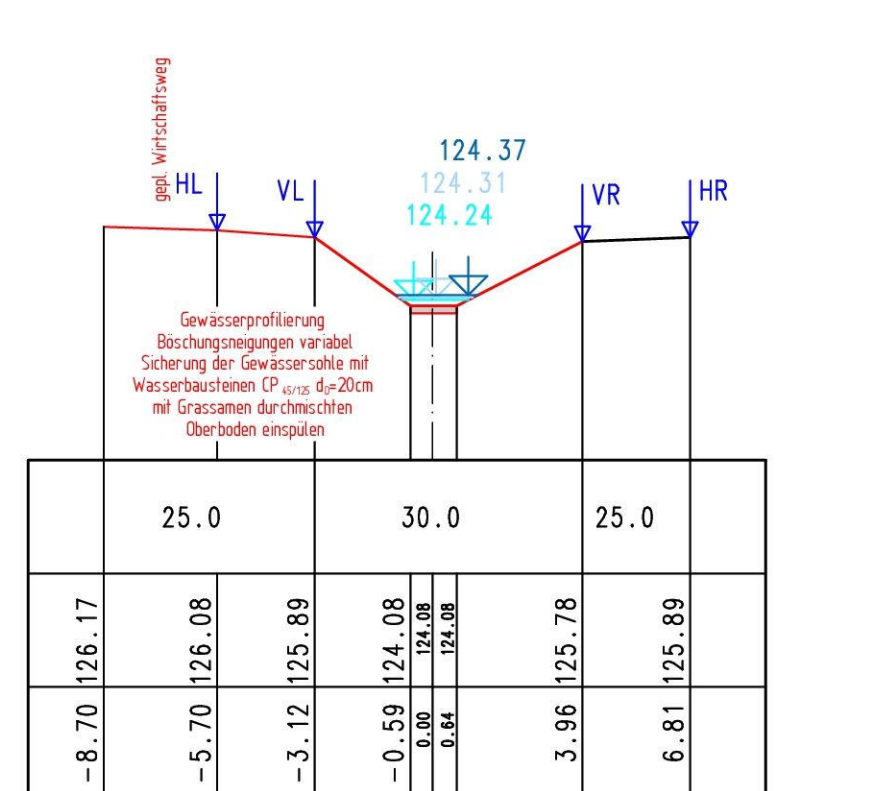
kst-Wert	m ^{1/3} /s
Profilhöhe	m+NN
Profilabstand	m



0 + 297.00 m

120.00 m+NN

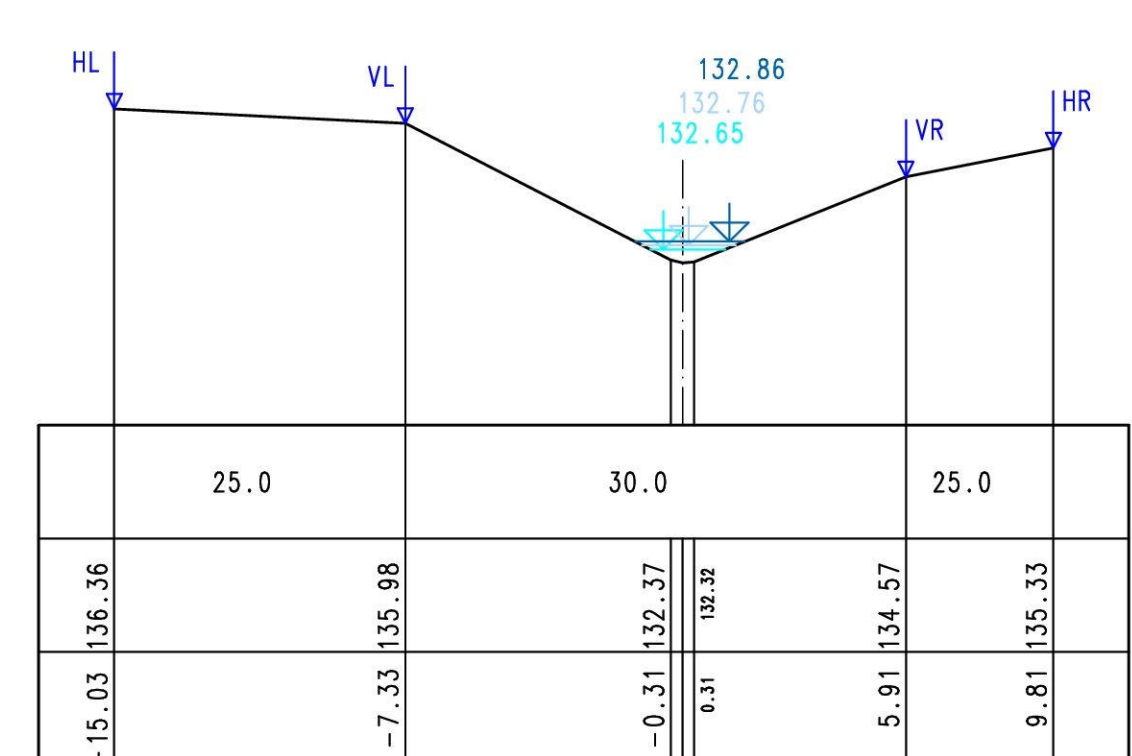
kst-Wert	m ^{1/3} /s
Profilhöhe	m+NN
Profilabstand	m



0 + 374.00 m

128.00 m+NN

kst-Wert	m ^{1/3} /s
Profilhöhe	m+NN
Profilabstand	m



- ▶ Nr. Graben / Mulde
 - ▲ Nr. Durchlaß / Rohrleitung
- WSP BHQ₁₀₀ 1.614 m³/s
— WSP BHQ₂₀ 1.027 m³/s
— WSP BHQ₅ 0.570 m³/s

Satzungsgemäß ausgelegt	Festgestellt gemäß Beschluss vom heutigen Tage
in der Zeit vom	Detmold, den
bis
in der Gemeinde	Bezirksregierung Detmold -Planfeststellungsbehörde-
Zeit und Ort der Auslegung sind mindestens 1 Woche vor Auslegung ortsbüchlich bekannt gemacht worden.	Im Auftrag
Gemeinde	(Dienstsiegel)
(Dienstsiegel)	(Unterschrift)
(Unterschrift)	(Unterschrift)

Zugehöriger Entwurf	
Aufgestellt: Paderborn, 30.03.2012	Geprüft: Gelsenkirchen, 08.05.2012
Der Leiter der Regionalniederlassung Sauerland-Hochstift i.A. gez. Baxtor	Der Direktor des Landesbetriebes Straßenbau NRW i.A. gez. Sonnhoff
Gesehen: Bonn, 10.12.2012	Gesehen: Düsseldorf, 29.06.2012
Bundesministerium für Verkehr, Bau und Stadtentwicklung Abteilung Straßenbau, Straßenverkehr i.A. gez. Bidinger	Ministerium für Bauen und Verkehr des Landes Nordrhein-Westfalen i.A. gez. Rox

Regionalniederlassung Sauerland-Hochstift - Außenstelle Paderborn -		Straßen.NRW Landesbetrieb Straßenbau Nordrhein-Westfalen
Straße B 64 B 83	von NK / Abschnitt Abschnitt 62 Abschnitt 66	nach NK / Abschnitt Abschnitt 63 Abschnitt 67
Stationsbereich 2.203-0,825 0,150-2,803		Projekt-Nr. 08-0157
Nächster Ort: Godelheim und Wehrden		Unterlage 13.7
B64/83 Brakel/Hembsen-Höxter Teilabschnitt 1b Neubau der B64 Höxter/Offbergen-Höxter/Godelheim und Neubau der B83 Beverungen/Wehrden bis Höxter/Godelheim		Blatt Nr. 36
Planfeststellung		Maßstab: 1:200
Wassertechnischer Entwurf Gewässerprofile Planung namenloses Gewässer C in B64 Bau-km 6+193		
Aufgestellt Paderborn, den 03.09.2013		Der Leiter der Regionalniederlassung Sauerland-Hochstift i.A.