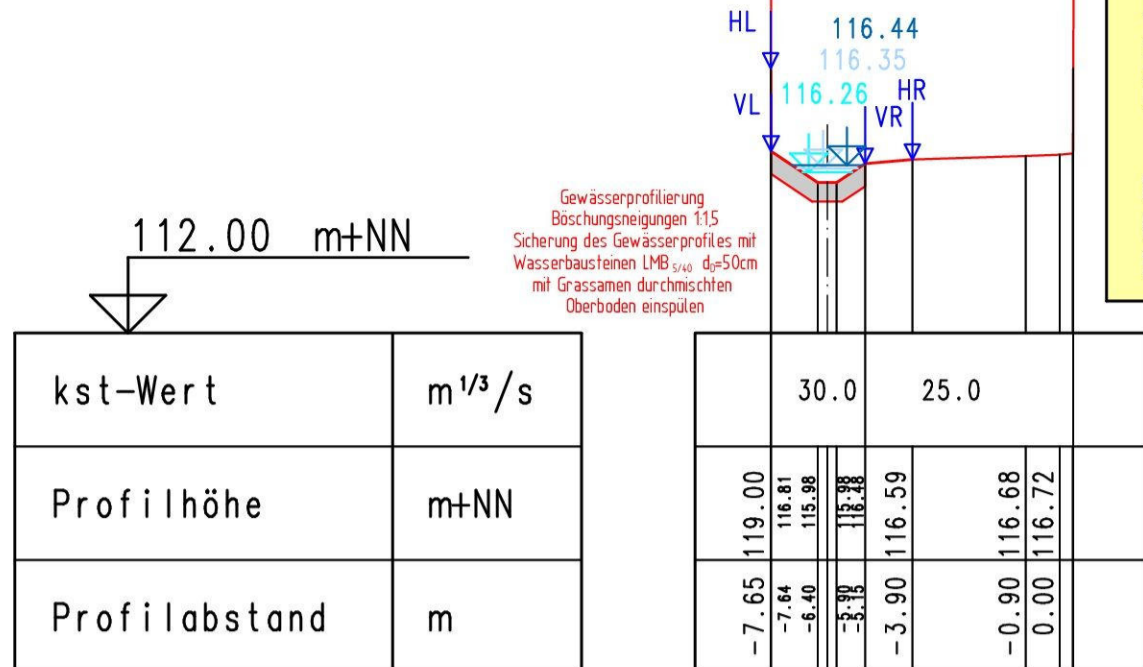


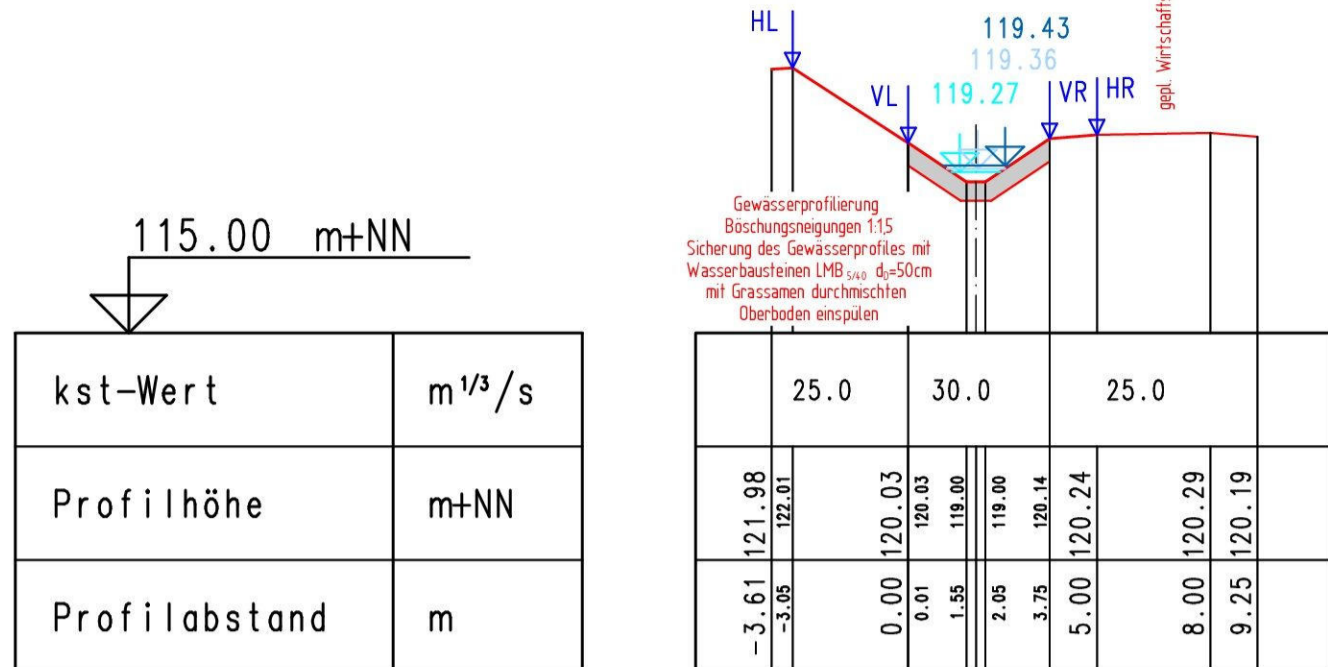
0 + 234.30 m



Bauwerk Nr. 02
 Brücke im Zuge der B64n
 über einen Wirtschaftsweg
 in Bau-km 6+189.650
 Kr.-Wi. = 100.000gon LW = 8.00 m
 KH = 0.58 m LH = 4.50 m
 Br.Kl. DIN FB 101 NBr = 16.10 m

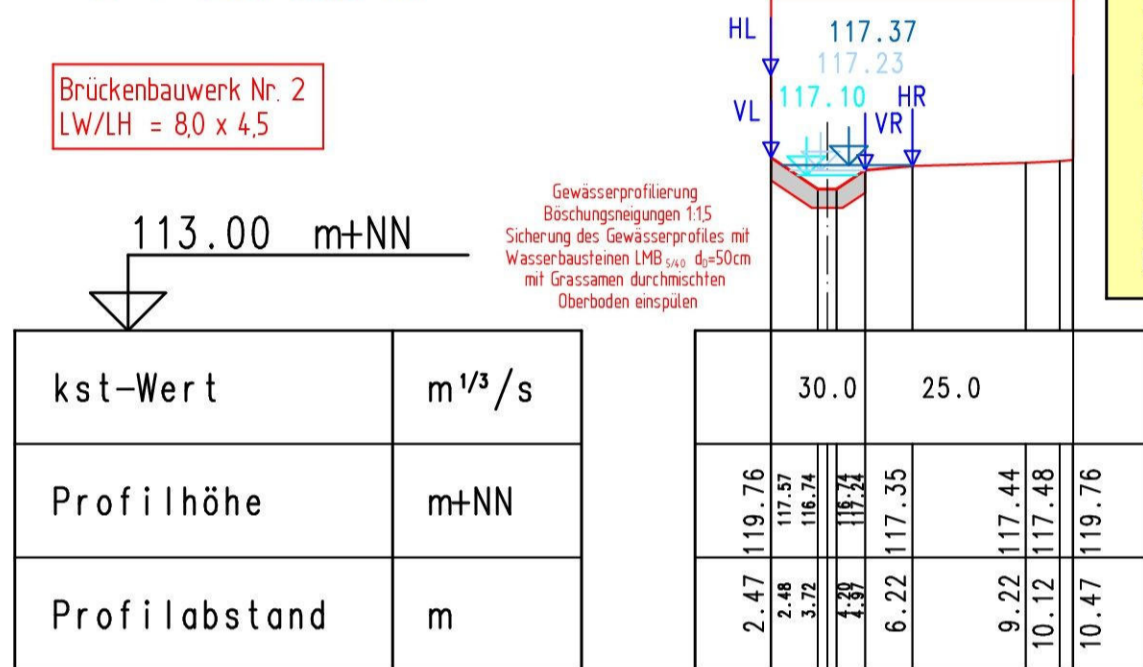
kst-Wert	m ^{1/3} /s
Profilhöhe	m+NN
Profilabstand	m

0 + 267.90 m



kst-Wert	m ^{1/3} /s
Profilhöhe	m+NN
Profilabstand	m

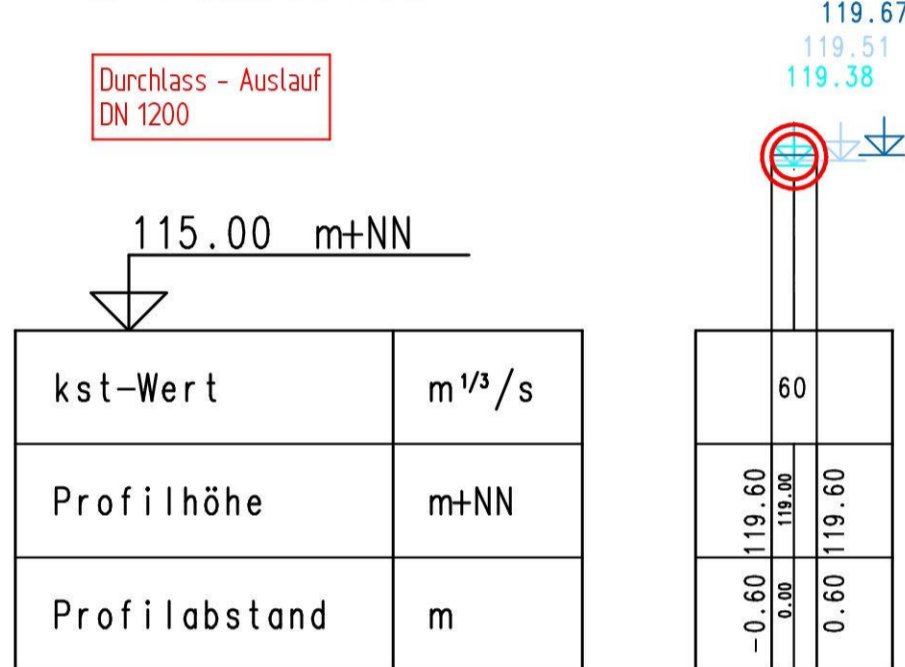
0 + 251.30 m



Bauwerk Nr. 02
 Brücke im Zuge der B64n
 über einen Wirtschaftsweg
 in Bau-km 6+189.650
 Kr.-Wi. = 100.000gon LW = 8.00 m
 KH = 0.58 m LH = 4.50 m
 Br.Kl. DIN FB 101 NBr = 16.10 m

kst-Wert	m ^{1/3} /s
Profilhöhe	m+NN
Profilabstand	m

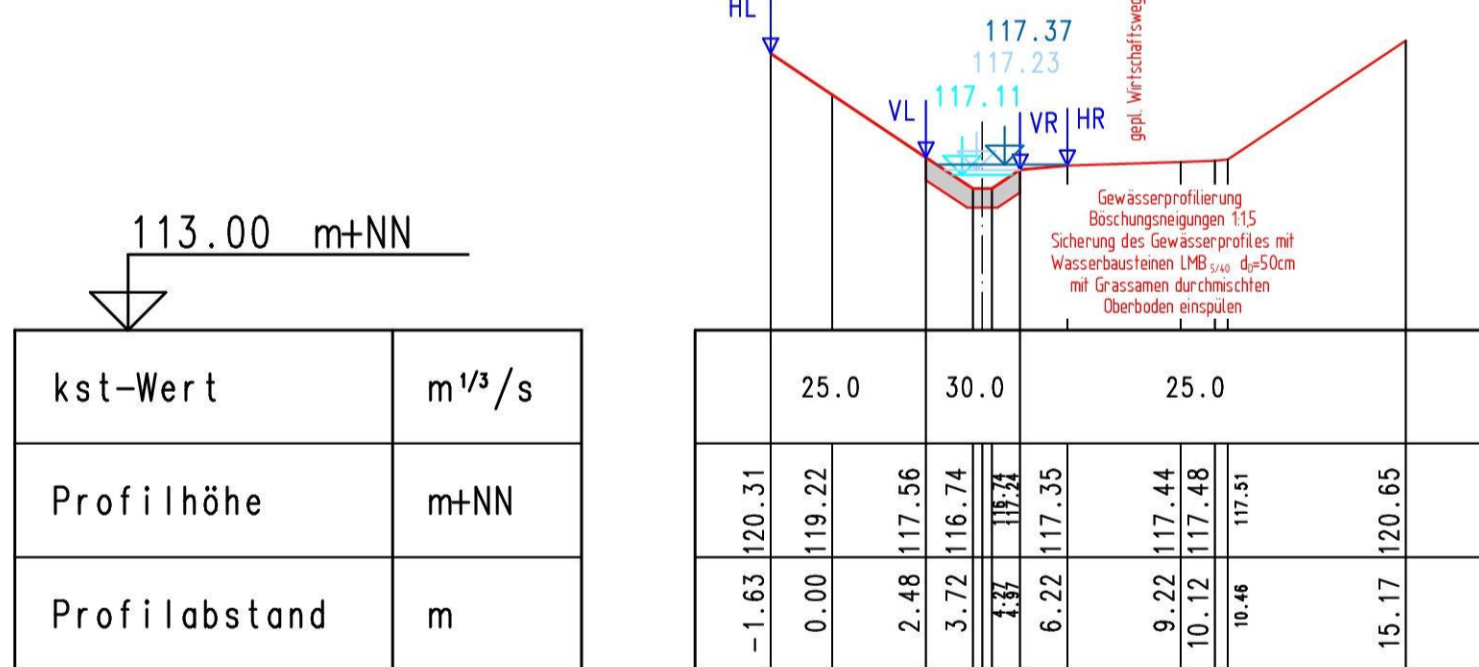
0 + 267.91 m



kst-Wert	m ^{1/3} /s
Profilhöhe	m+NN
Profilabstand	m

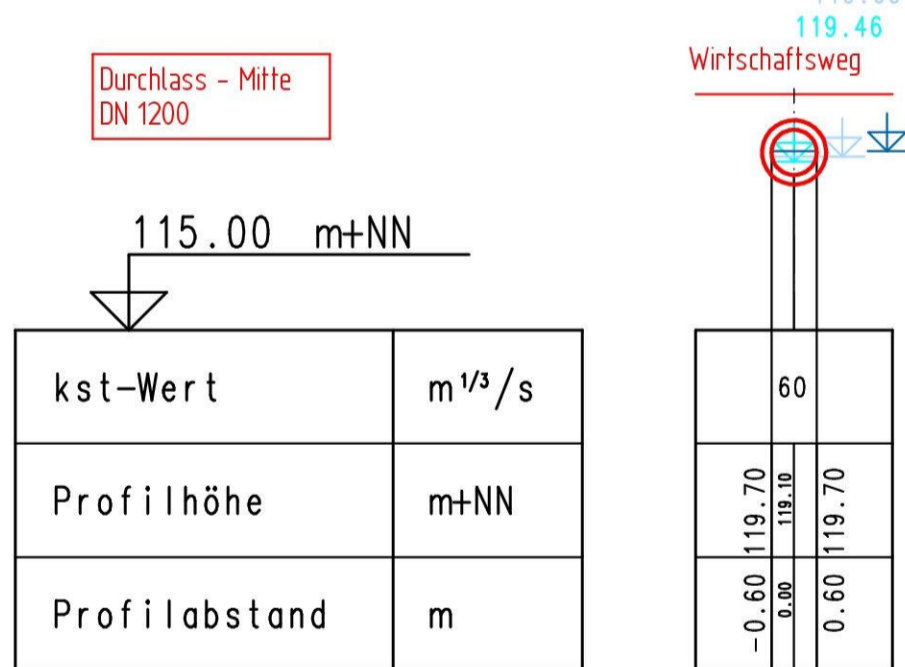
WSP BHQ₁₀₀ ——— 1.614 m³/s
 WSP BHQ₂₀ ——— 1.027 m³/s
 WSP BHQ₅ ——— 0.570 m³/s

0 + 251.40 m



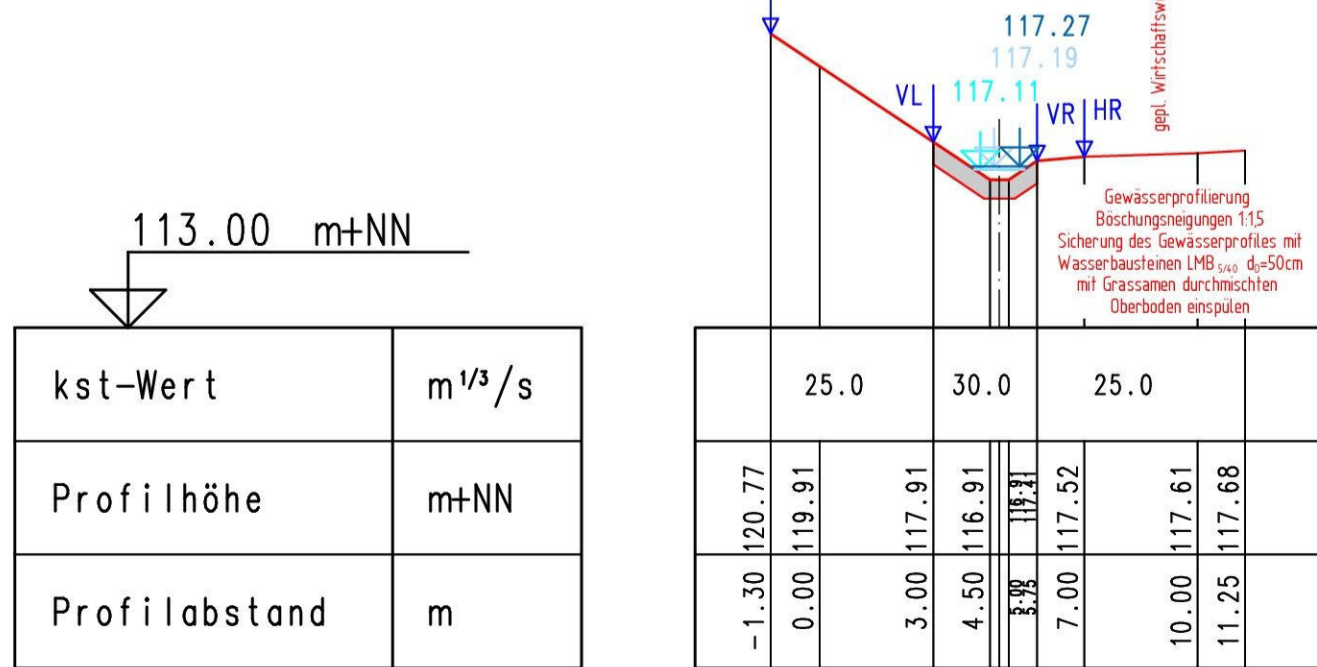
kst-Wert	m ^{1/3} /s
Profilhöhe	m+NN
Profilabstand	m

0 + 278.45 m



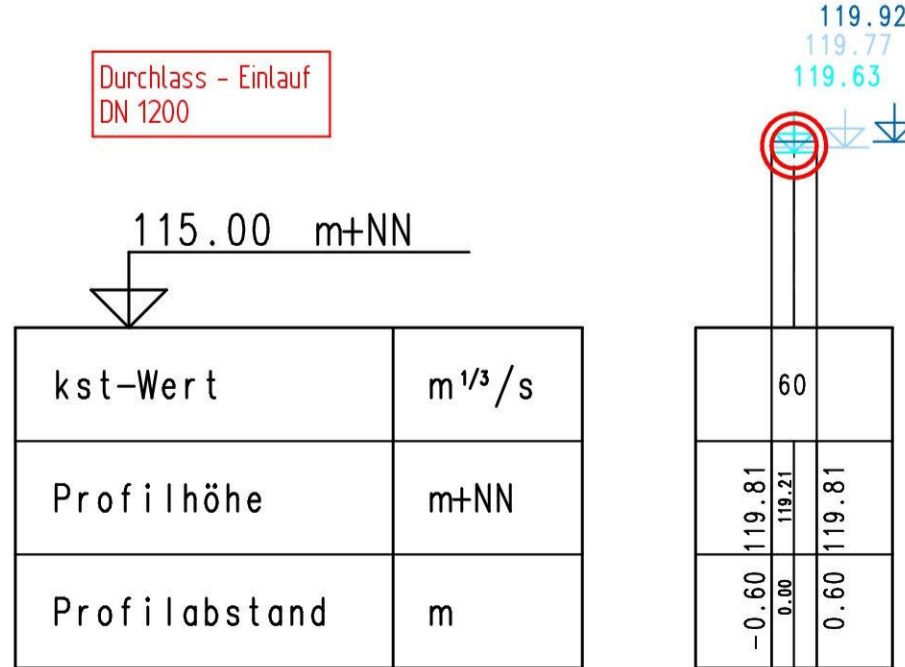
kst-Wert	m ^{1/3} /s
Profilhöhe	m+NN
Profilabstand	m

0 + 254.00 m



kst-Wert	m ^{1/3} /s
Profilhöhe	m+NN
Profilabstand	m

0 + 288.99 m



kst-Wert	m ^{1/3} /s
Profilhöhe	m+NN
Profilabstand	m

Ingenieurbüro OWL
 Bismarckstraße 10
 D-32756 Detmold
 Tel.: (05231) 9225-0
 Fax: (05231) 9225-25
 detmold@sr-owl.de
 www.sr-owl.de

Erschließungen
 Kanalisation
 Wasserwirtschaft
 Straßenbau
 Städtebau
 SiGeKo

Satzungsgemäß ausgelegt
 in der Zeit vom
 bis
 in der Gemeinde

Festgestellt gemäß Beschluss vom heutigen Tage.
 Detmold, den

Zeit und Ort der Auslegung sind mindestens 1 Woche vor Auslegung ortsüblich bekannt gemacht worden.
 Gemeinde

Bezirksregierung Detmold
 -Planfeststellungsbehörde-

Im Auftrag

(Unterschrift)

Zugehöriger Entwurf

Aufgestellt: Paderborn, 30.03.2012
 Der Leiter der Regionalniederlassung Sauerland-Hochstift i.A.
 gez. Bactor

Gesehen: Bonn, 10.12.2012
 Bundesministerium für Verkehr, Bau und Stadtentwicklung
 Abteilung Straßenbau, Straßenverkehr i.A.
 gez. Bidinger

Geprüft: Gelsenkirchen, 08.05.2012
 Der Direktor des Landesbetriebes Straßenbau NRW i.A.
 gez. Sonnhoff

Gesehen: Düsseldorf, 29.06.2012
 Ministerium für Bauen und Verkehr
 des Landes Nordrhein-Westfalen i.A.
 gez. Rox

Regionalniederlassung Sauerland-Hochstift
 - Außenstelle Paderborn -

Straßen.NRW
 Landesbetrieb Straßenbau Nordrhein-Westfalen

Straße	von NK / Abschnitt	nach NK / Abschnitt	Stationsbereich	Projekt-Nr.
B 64	Abschnitt 62	Abschnitt 63	2.203-0.825	08-0157
B 83	Abschnitt 66	Abschnitt 67	0.150-2.803	
Nächster Ort:	Godelheim und Wehrden			Untertage
B64/83 Brakel/Hembsen-Höxter Teilabschnitt 1b				BV-Nr.: 13.7 35
Neubau der B64 Höxter/Ottbergen-Höxter/Godelheim und Neubau der B 83 Beverungen/Wehrden bis Höxter/Godelheim				Maßstab:
Planfeststellung				1:200
Wassertechnischer Entwurf Gewässerprofile Planung namenloses Gewässer C in B64 Bau-km 6+193				
Aufgestellt Paderborn, den 03.09.2013		Der Leiter der Regionalniederlassung Sauerland-Hochstift i.A.		