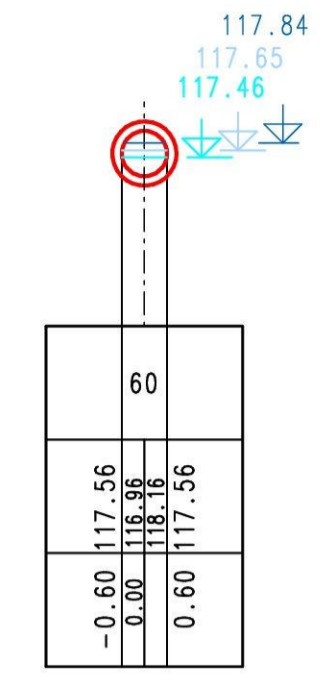
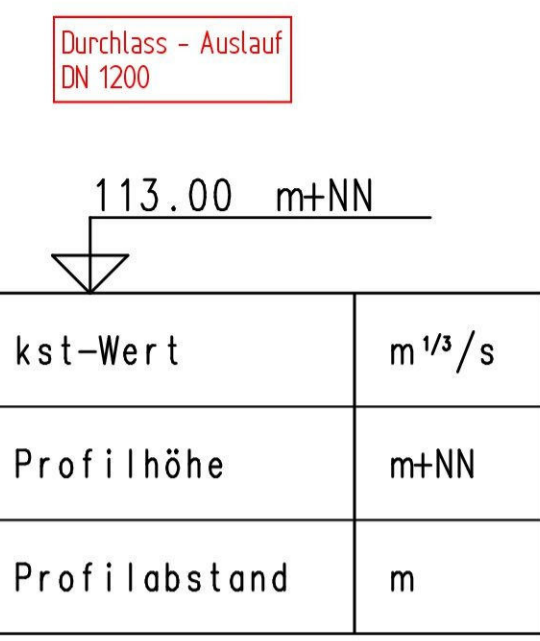
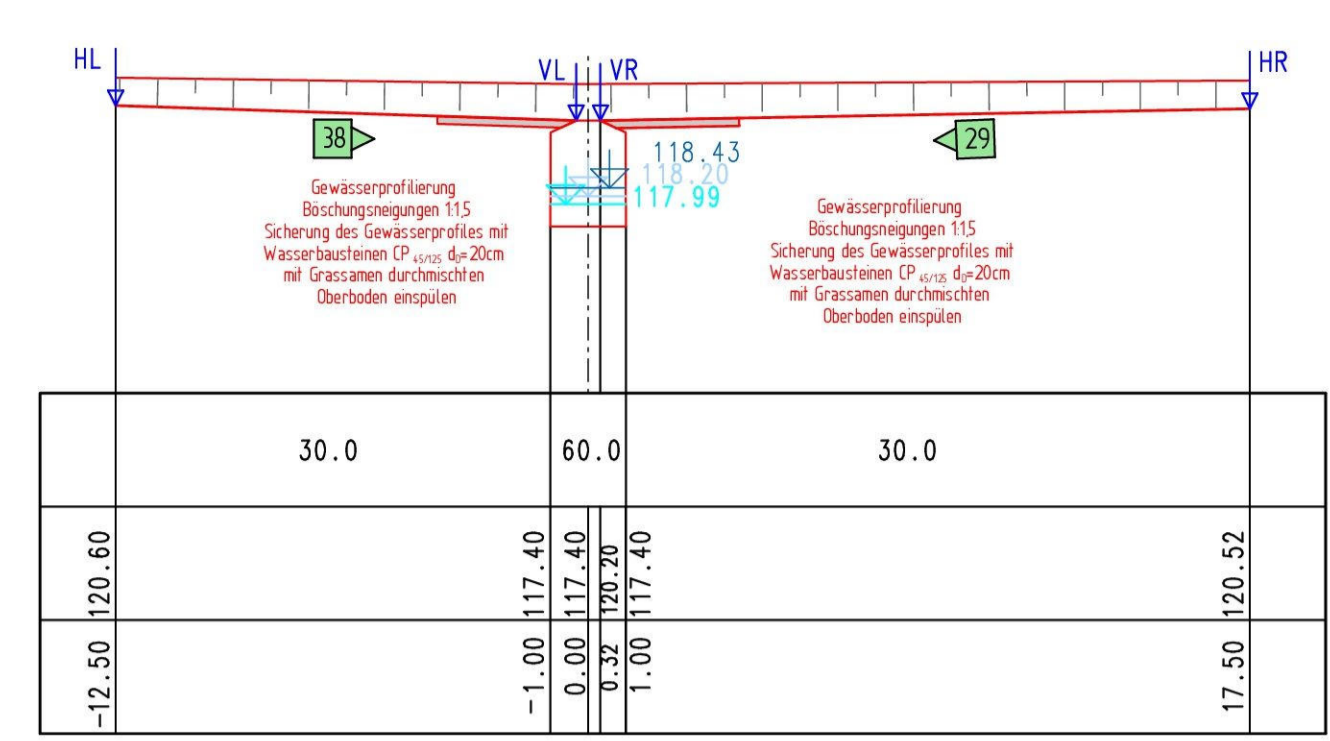
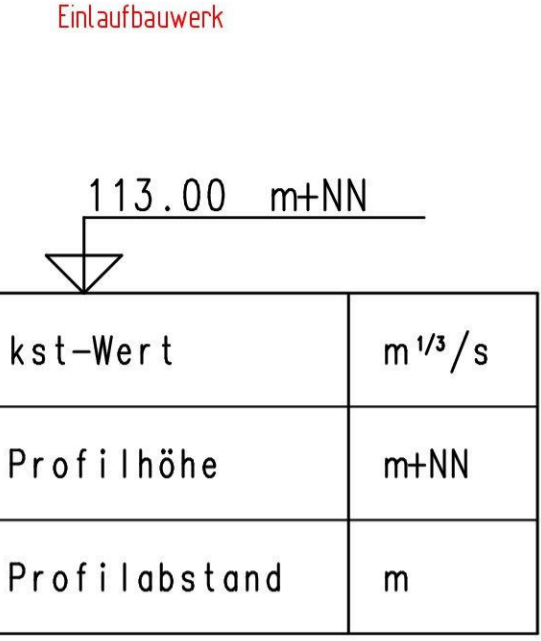


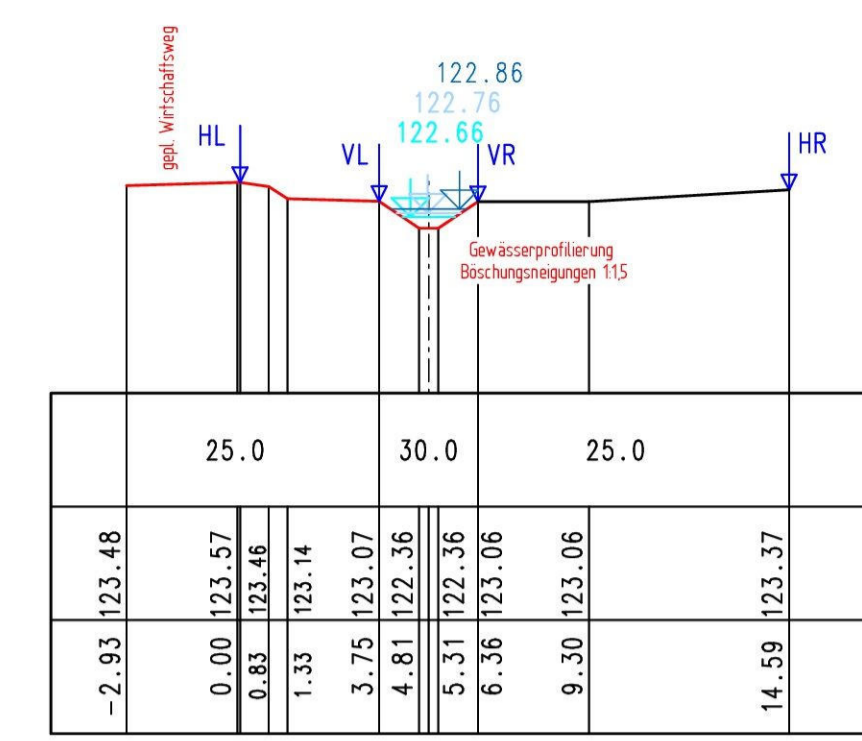
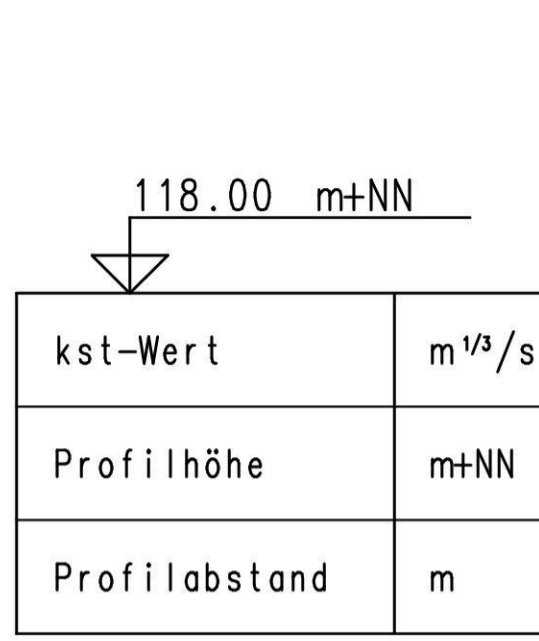
0 + 224.40 m



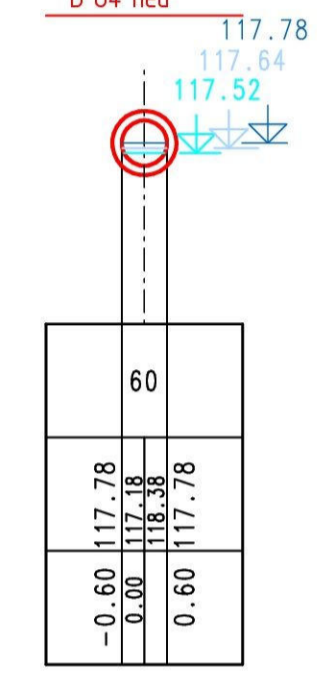
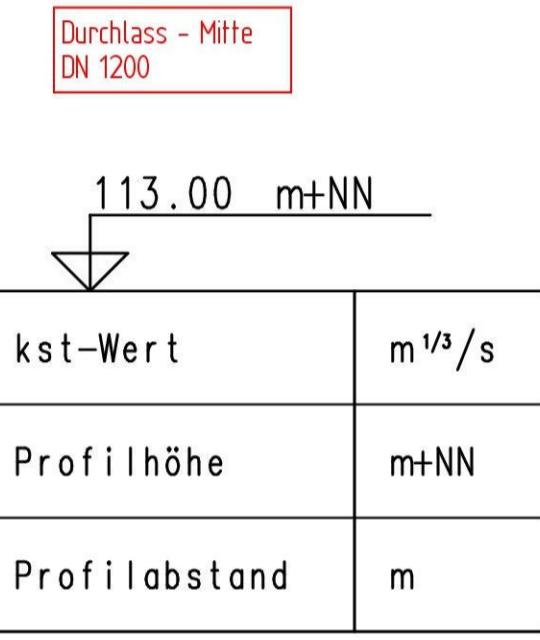
0 + 248.00 m



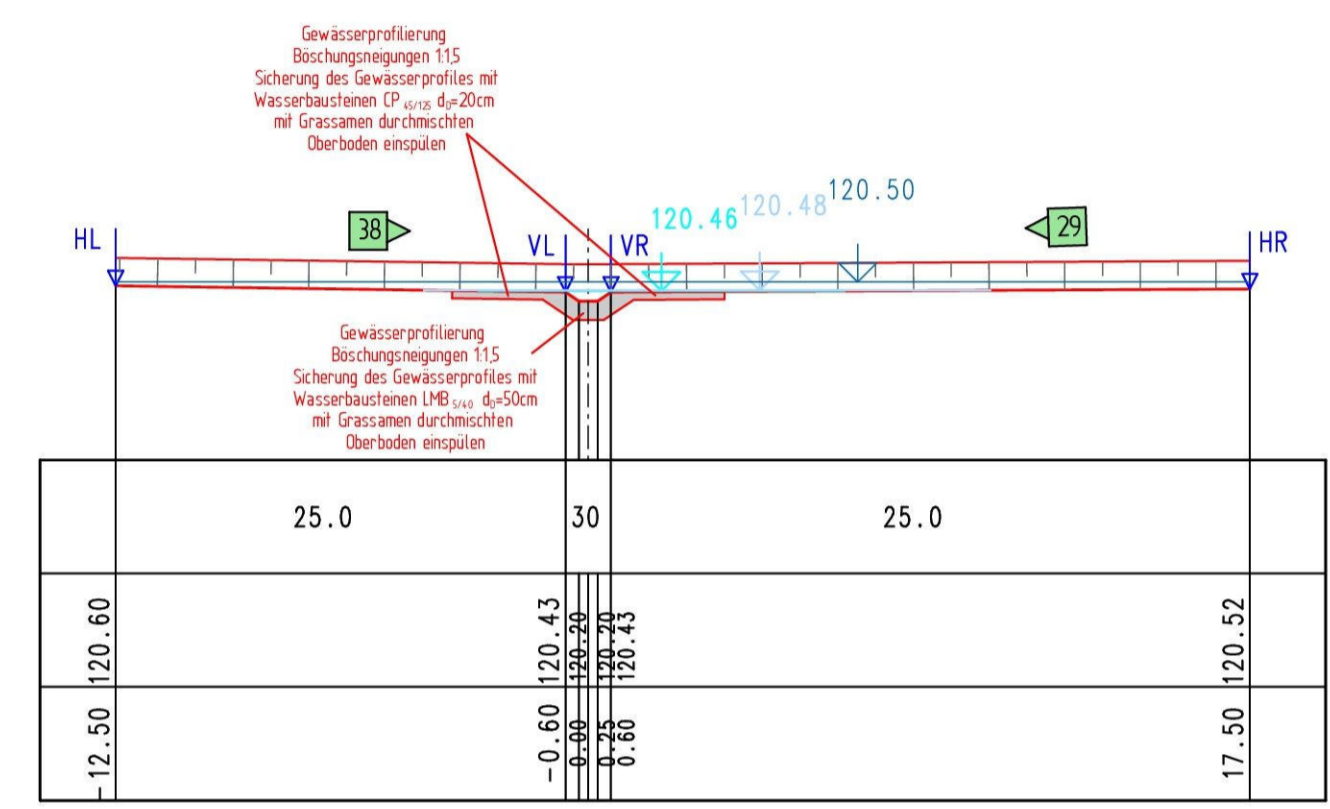
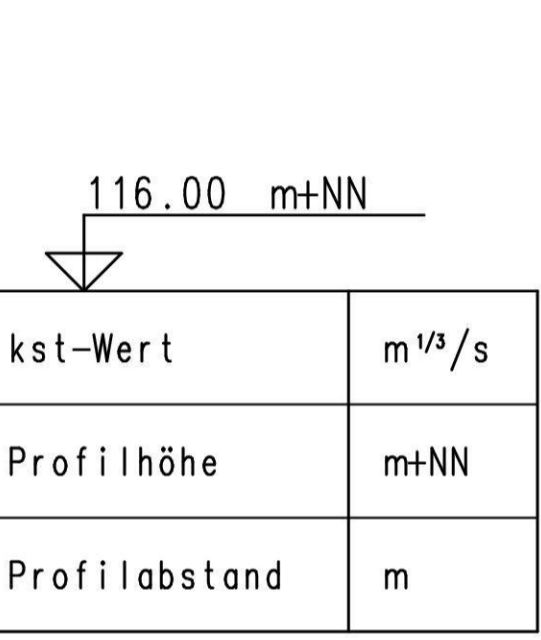
0 + 282.50 m



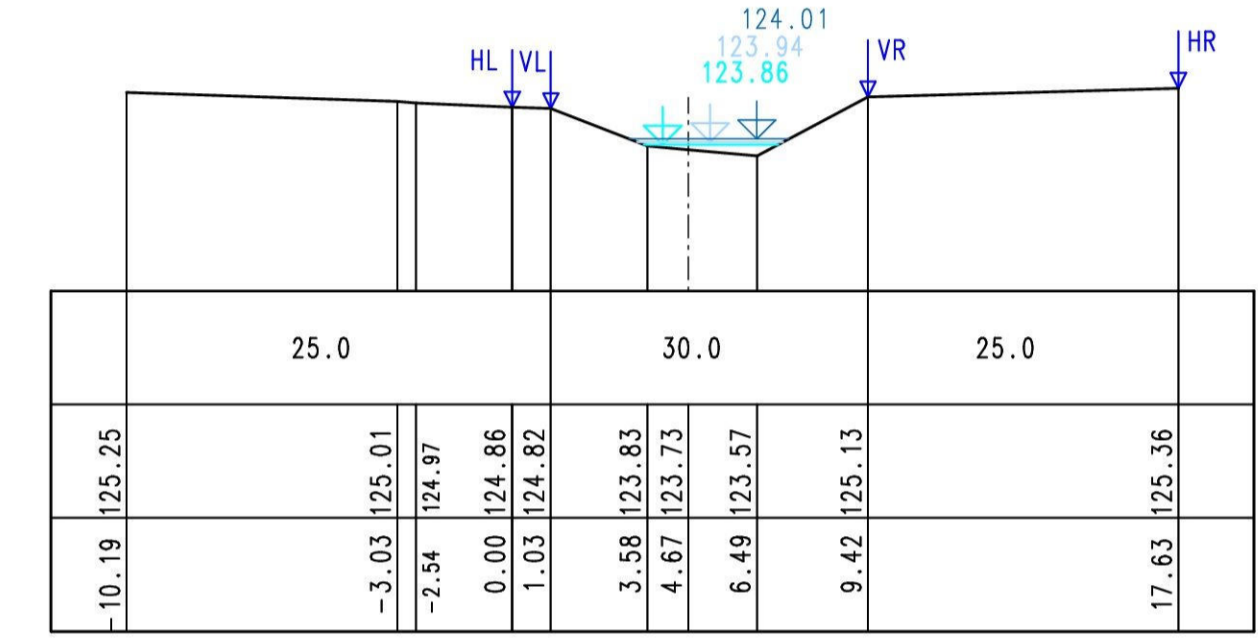
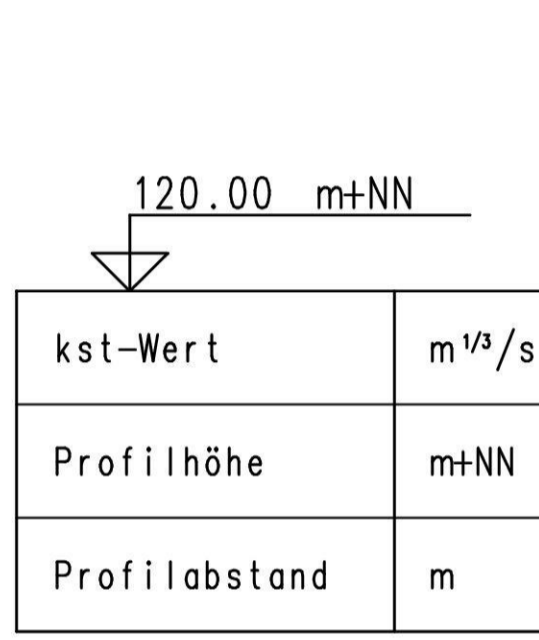
0 + 235.60 m



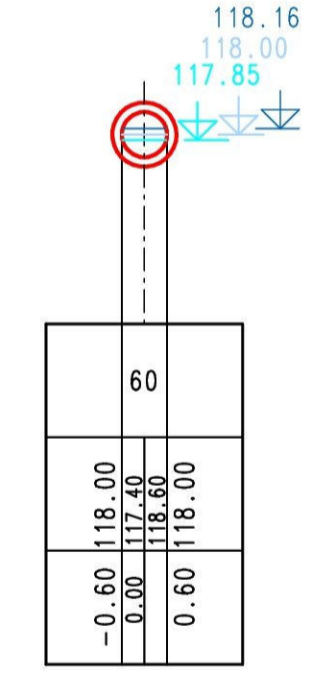
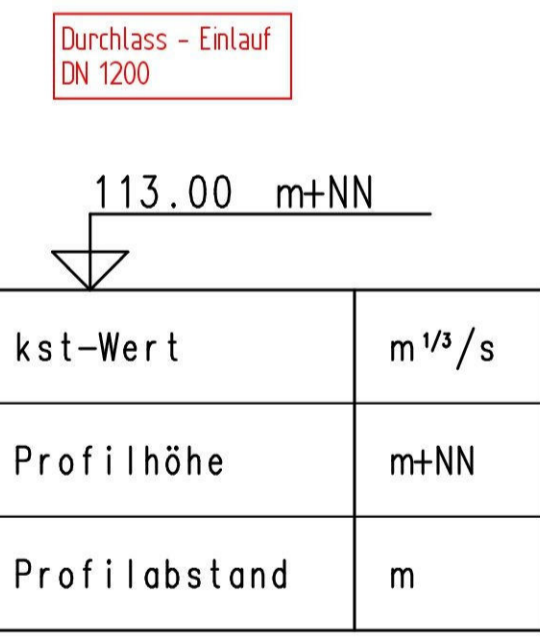
0 + 248.20 m



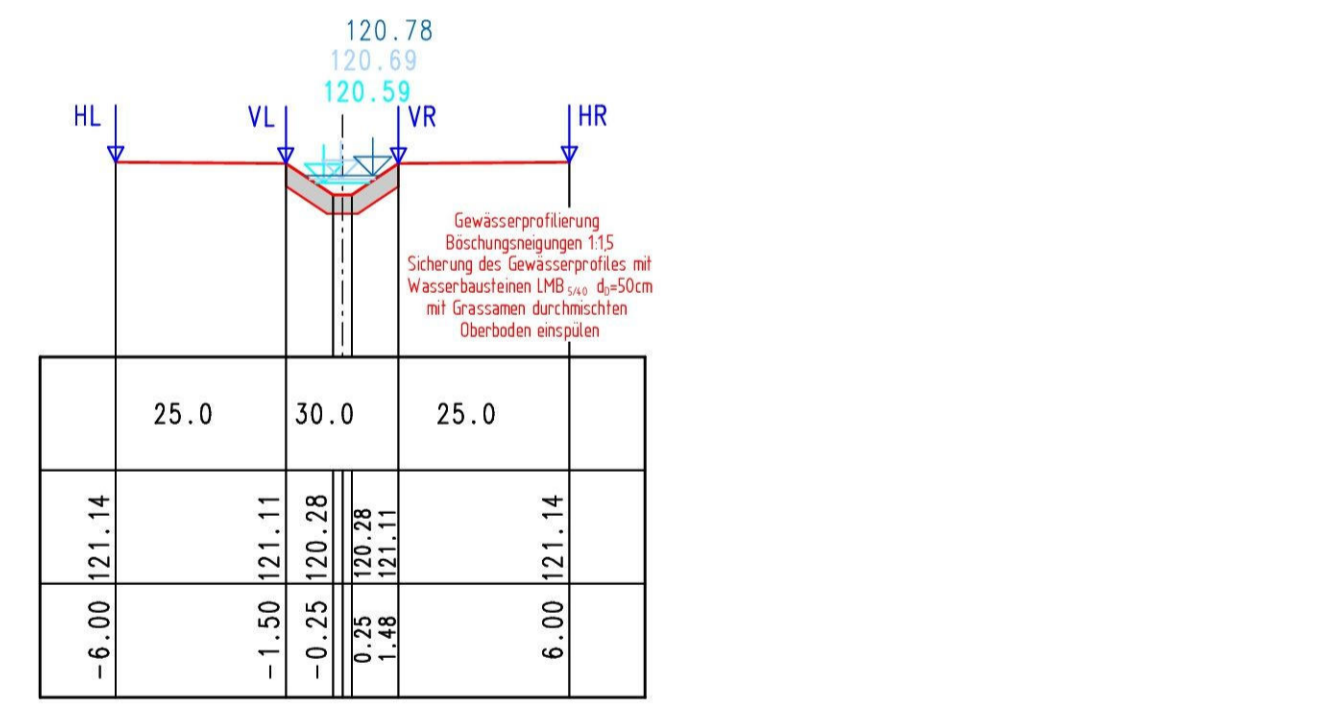
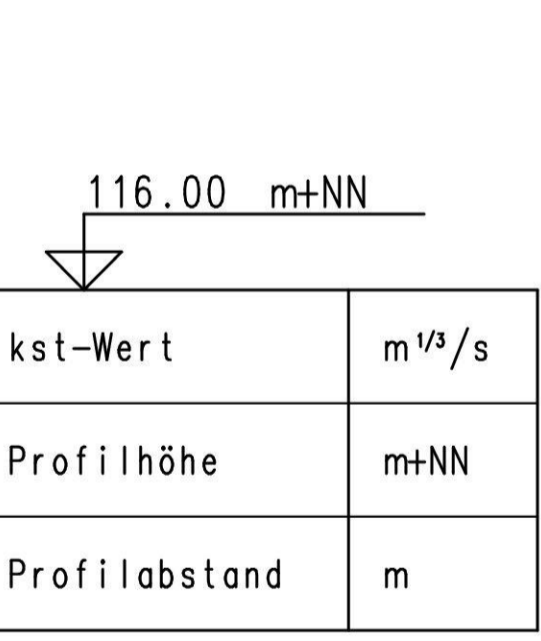
0 + 305.60 m



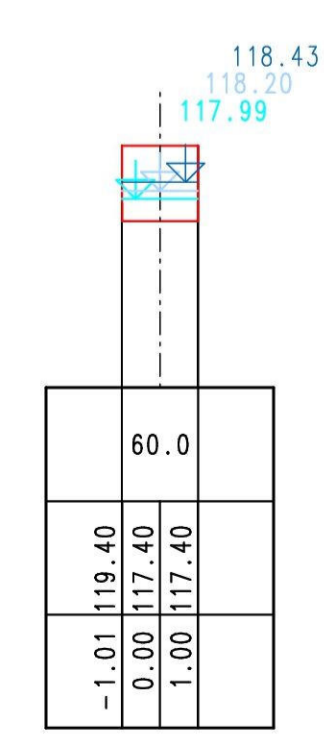
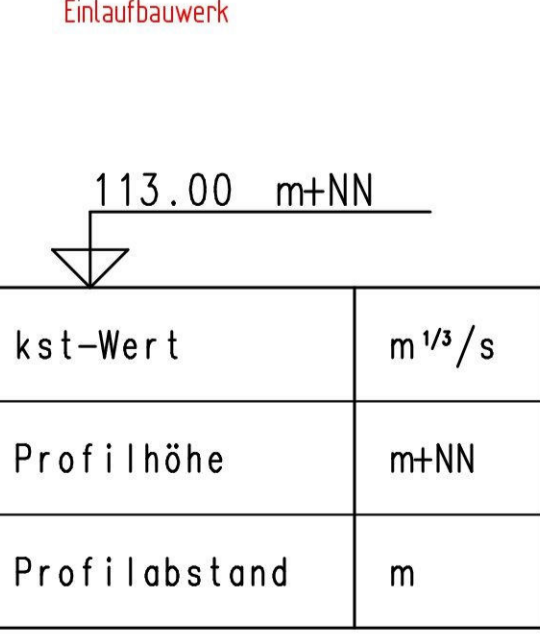
0 + 246.80 m



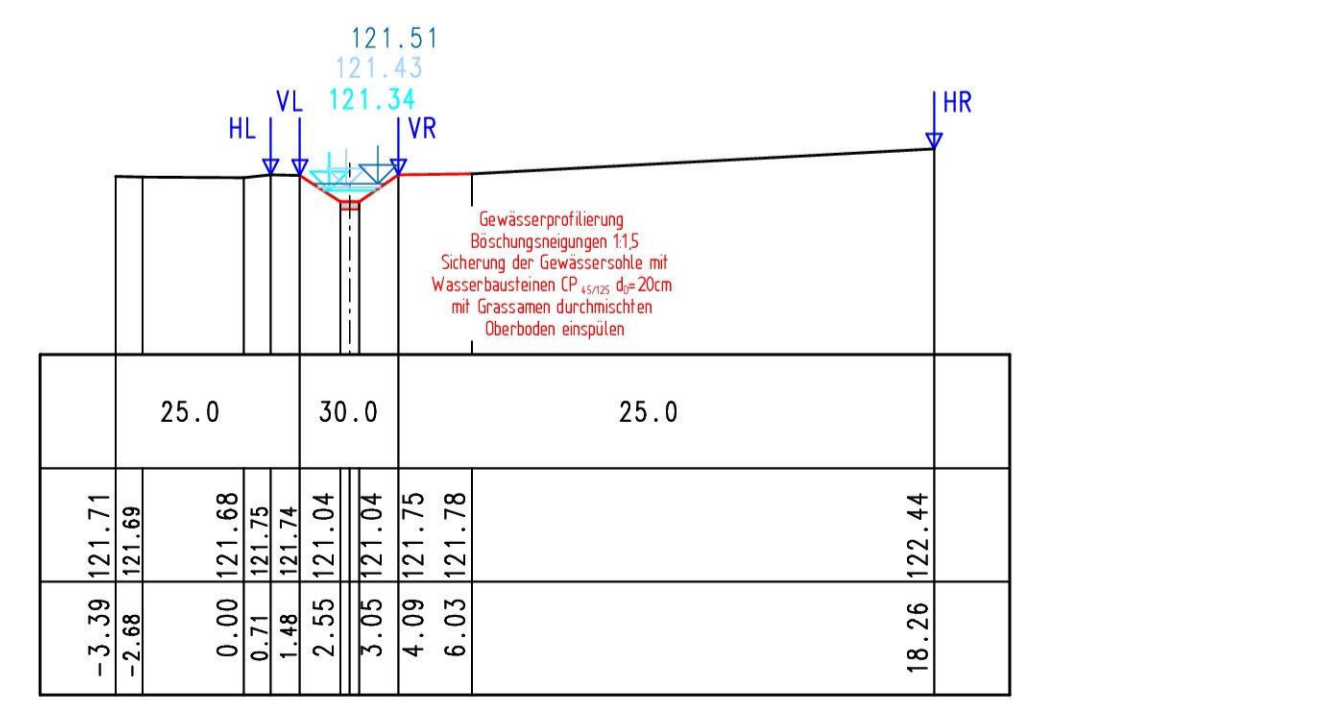
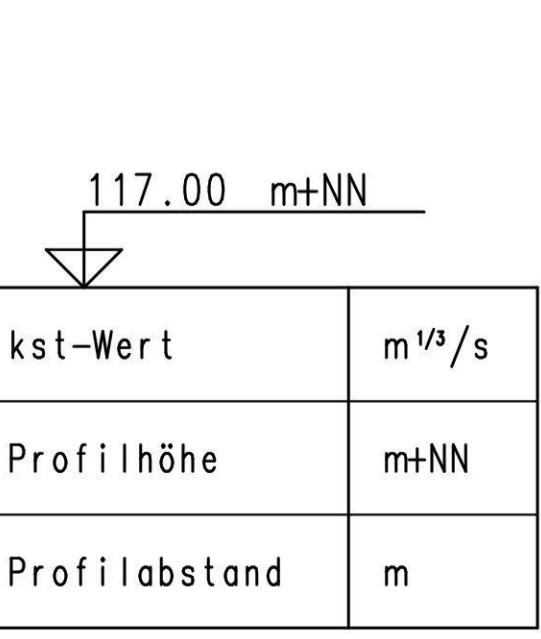
0 + 249.20 m



0 + 246.81 m



0 + 262.40 m



- Nr. Graben / Mulde
- Nr. Durchlaß / Rohrleitung
- WSP BHQ₁₀₀ ——— 1.852 m³/s
- WSP BHQ₂₀ ——— 1.194 m³/s
- WSP BHQ₅ ——— 0.677 m³/s

Satzungsgemäß ausgelegen

in der Zeit vom bis

in der Gemeinde

Zeit und Ort der Auslegung sind mindestens 1 Woche vor Auslegung ortsüblich bekannt gemacht worden.

Gemeinde

(Unterschrift)

Festgestellt gemäß Beschluss vom heutigen Tage

Detmold, den

Bezirksregierung Detmold
-Planfeststellungsbehörde-

Im Auftrag

(Unterschrift)

Zugehöriger Entwurf

Aufgestellt: Paderborn, 30.03.2012 Der Leiter der Regionalniederlassung Sauerland-Hochstift i.A. gez. Boctor	Geprüft: Gelsenkirchen, 08.05.2012 Der Direktor des Landesbetriebes Straßenbau NRW i.A. gez. Sonnhoff
Gesehen: Bonn, 10.12.2012 Bundesministerium für Verkehr, Bau und Stadtentwicklung Abteilung Straßenbau, Straßenverkehr i.A. gez. Bidinger	Gesehen: Düsseldorf, 29.06.2012 Ministerium für Bauen und Verkehr des Landes Nordrhein-Westfalen i.A. gez. Rox

Regionalniederlassung Sauerland-Hochstift
- Außenstelle Paderborn -

Straßen.nrw
Landesbetrieb Straßenbau Nordrhein-Westfalen

Straße B 64 B 83	von NK / Abschnitt Abschnitt 62 Abschnitt 66	nach NK / Abschnitt Abschnitt 63 Abschnitt 67	Stationsbereich 2.203-0.825 0.150-2.803	Projekt-Nr. 08-0157
Nächster Ort: Godelheim und Wehrden	Unterlage 13.7			Blatt Nr. 32
B64/83 Brakel/Hembsen-Höxter Teilabschnitt 1b Neubau der B64 Höxter/Offbergen-Höxter/Godelheim und Neubau der B 83 Beverungen/Wehrden bis Höxter/Godelheim				
Planfeststellung Wassertechnischer Entwurf Gewässerprofile Planung namenloses Gewässer B in B64 Bau-Km 5+950				
Aufgestellt Paderborn, den 03.09.2013			Der Leiter der Regionalniederlassung Sauerland-Hochstift i.A.	

Maßstab:
1:200