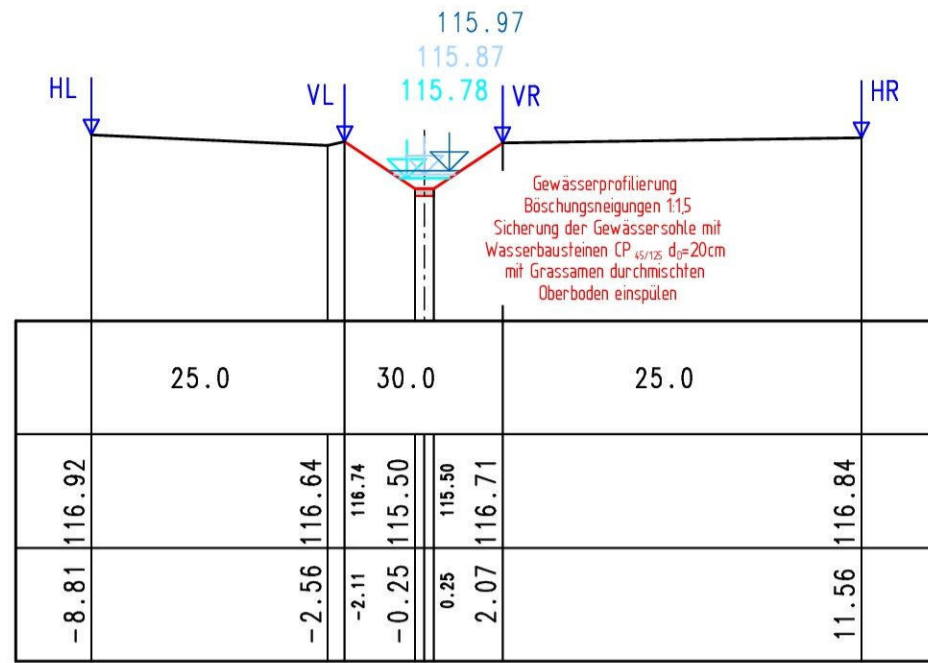


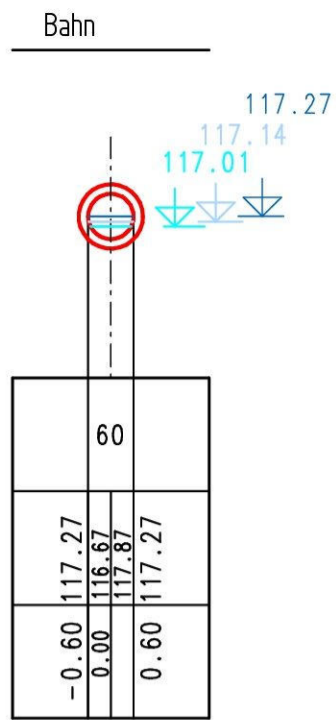
0 + 174.00 m

kst-Wert	m ^{1/3} /s
Profilhöhe	m+NN
Profilabstand	m



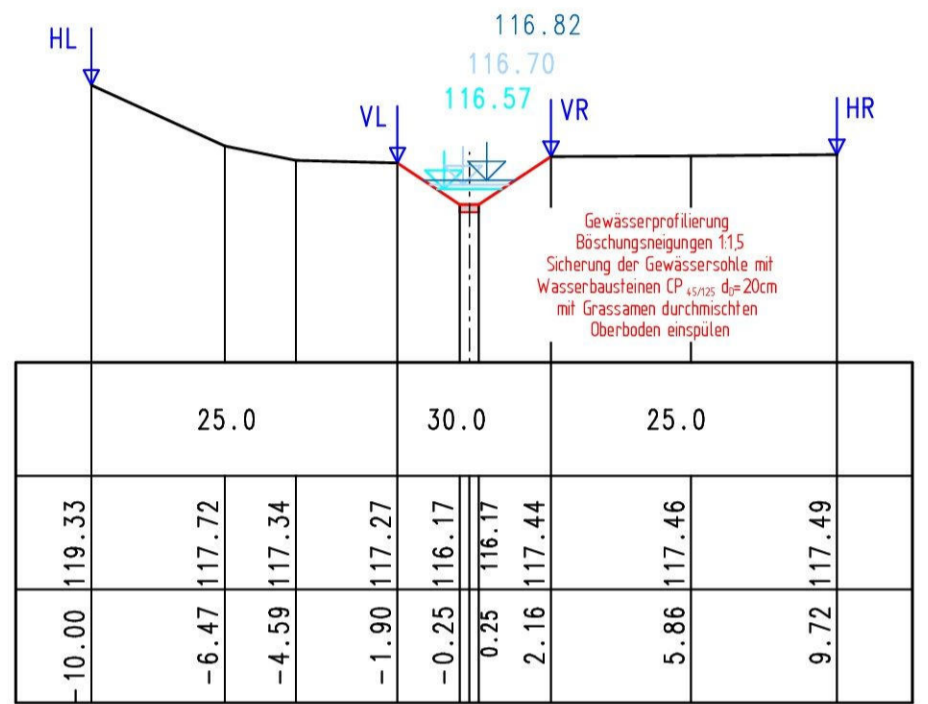
0 + 208.20 m

kst-Wert	m ^{1/3} /s
Profilhöhe	m+NN
Profilabstand	m



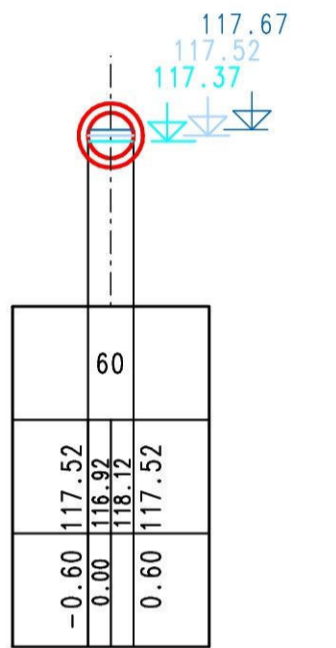
0 + 184.50 m

kst-Wert	m ^{1/3} /s
Profilhöhe	m+NN
Profilabstand	m



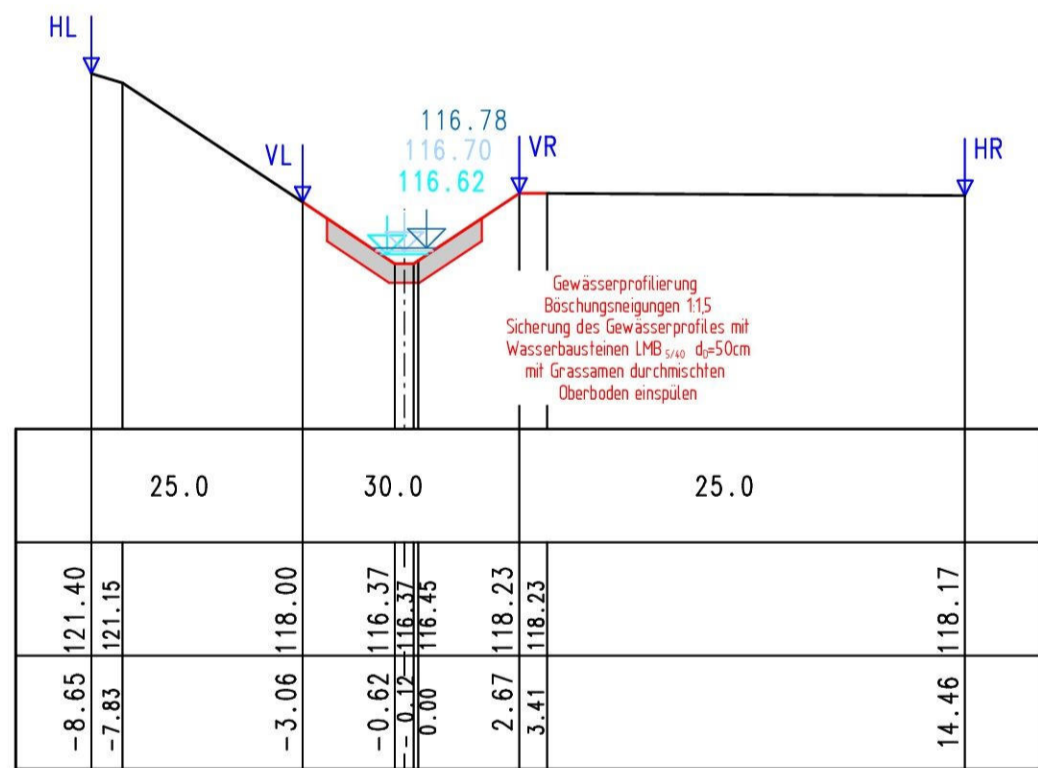
0 + 222.40 m

kst-Wert	m ^{1/3} /s
Profilhöhe	m+NN
Profilabstand	m



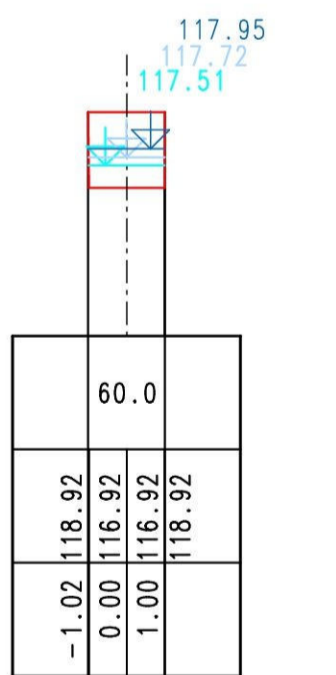
0 + 194.00 m

kst-Wert	m ^{1/3} /s
Profilhöhe	m+NN
Profilabstand	m



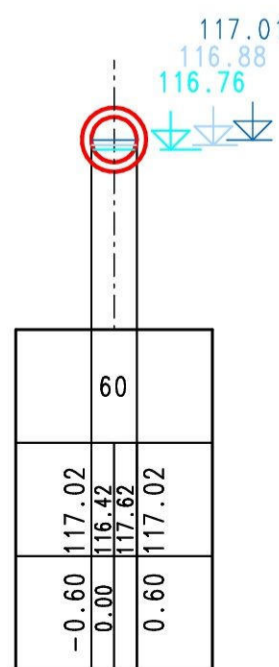
0 + 222.41 m

kst-Wert	m ^{1/3} /s
Profilhöhe	m+NN
Profilabstand	m



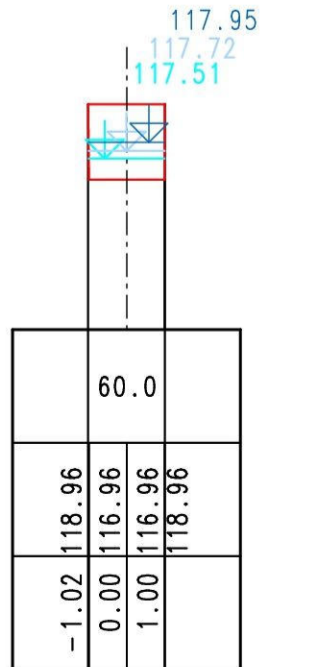
0 + 194.01 m

kst-Wert	m ^{1/3} /s
Profilhöhe	m+NN
Profilabstand	m



0 + 224.39 m

kst-Wert	m ^{1/3} /s
Profilhöhe	m+NN
Profilabstand	m



Ingenieurbüro OWL
 Bismarckstraße 10
 D-32756 Detmold
 Tel.: (05231) 9225-0
 Fax: (05231) 9225-25
 detmold@sr-owl.de
 www.sr-owl.de

Erschließungen
 Kanalisation
 Wasserwirtschaft
 Straßenbau
 Städtebau
 SiGeKo

- 1 → Nr. Graben / Mulde
- ▲ Nr. Durchlaß / Rohrleitung

WSP BHQ ₁₀₀	1.852 m ³ /s
WSP BHQ ₂₀	1.194 m ³ /s
WSP BHQ ₅	0.677 m ³ /s

Satzungsgemäß auslegen in der Zeit vom bis in der Gemeinde	Festgestellt gemäß Beschluss vom heutigen Tage. Detmold, den
Zeit und Ort der Auslegung sind mindestens 1 Woche vor Auslegung ortsüblich bekannt gemacht worden. Gemeinde	Bezirksregierung Detmold Planfeststellungsbehörde
(Dienstsigel)	Im Auftrag (Dienstsigel)
(Unterschrift)	(Unterschrift)

Zugehöriger Entwurf	
Aufgestellt: Paderborn, 30.03.2012 Der Leiter der Regionalniederlassung Sauerland-Hochstift i.A. gez. Boctor	Gepüft: Gelsenkirchen, 08.05.2012 Der Direktor des Landesbetriebes Straßenbau NRW i.A. gez. Sonnhoff
Gesehen: Bonn, 10.12.2012 Bundesministerium für Verkehr, Bau und Stadtentwicklung Abteilung Straßenbau, Straßenverkehr i.A. gez. Bidinger	Gesehen: Düsseldorf, 29.06.2012 Ministerium für Bauen und Verkehr des Landes Nordrhein-Westfalen i.A. gez. Rox

Regionalniederlassung Sauerland-Hochstift - Außenstelle Paderborn -				Straßen.NRW Landesbetrieb Straßenbau Nordrhein-Westfalen		
Straße B 64 B 83	von NK / Abschnitt Abschnitt 62 Abschnitt 66	nach NK / Abschnitt Abschnitt 63 Abschnitt 67	Stationsbereich 2.203-0.825 0.150-2.803	Projekt-Nr. 08-0157	Untertage 13.7	Blatt Nr. 31
Nächster Ort: Godelheim und Wehrden				BV-Nr.:		
B64/83 Brakel/Hembsen-Höxter Teilabschnitt 1b Neubau der B64 Höxter/Ottbergen-Höxter/Godelheim und Neubau der B 83 Beverungen/Wehrden bis Höxter/Godelheim				Maßstab:		
Planfeststellung Wassertechnischer Entwurf Gewässerprofile Planung namenloses Gewässer B in B64 Bau-km 5+950				1:200		
Aufgestellt Paderborn, den 03.09.2013			Der Leiter der Regionalniederlassung Sauerland-Hochstift i.A.			