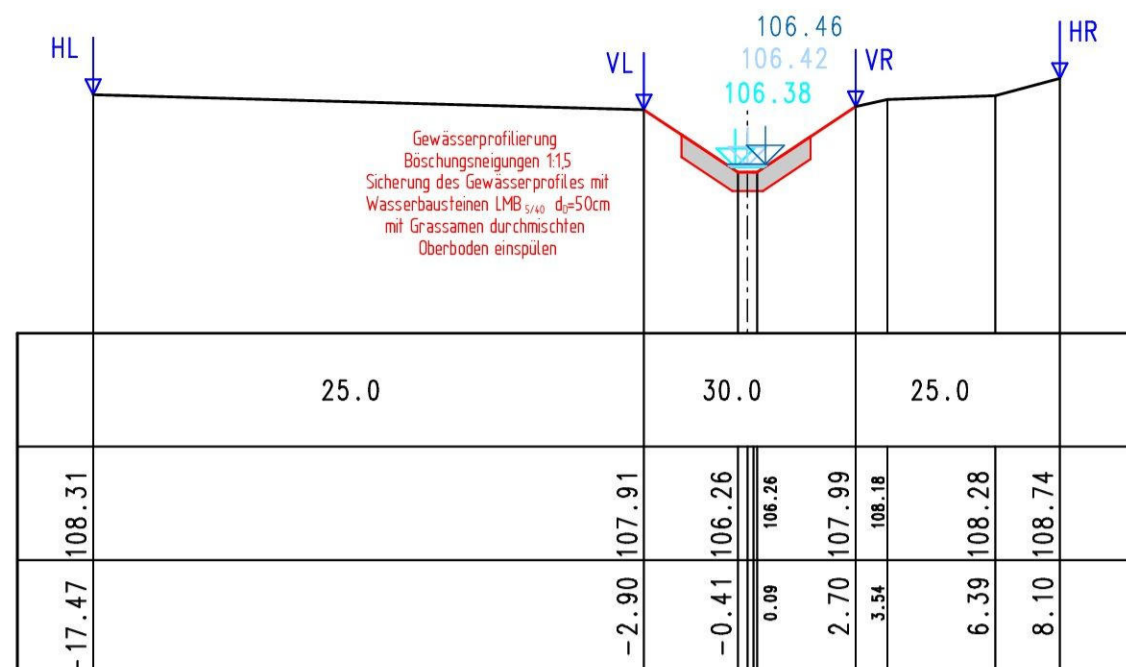


0 + 267.50 m

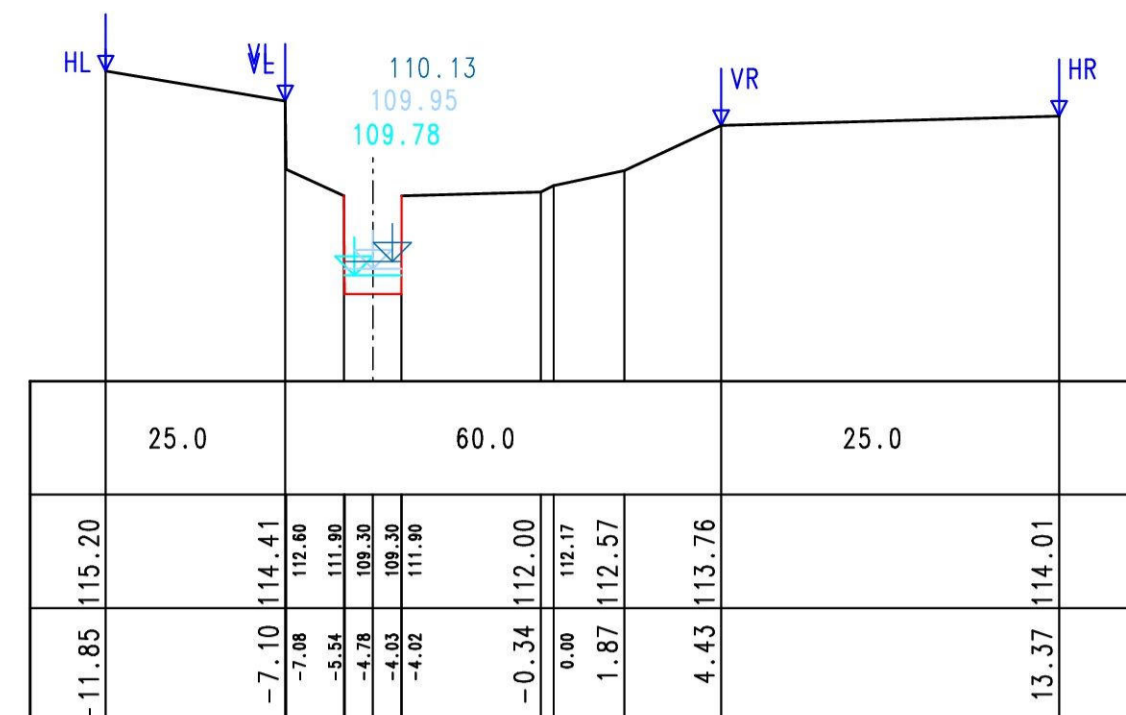
102.00 m+NN	
kst-Wert	m ^{1/3} /s
Profilhöhe	m+NN
Profilabstand	m



0 + 297.00 m

Einlaufschacht
Einlaufbereich mit Wasserbaugläster sichern

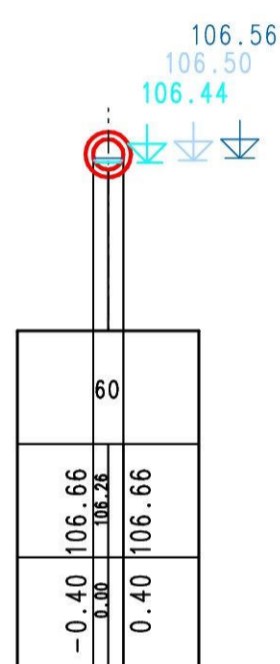
106.00 m+NN	
kst-Wert	m ^{1/3} /s
Profilhöhe	m+NN
Profilabstand	m



0 + 267.51 m

Durchlass - Auslauf
DN 800

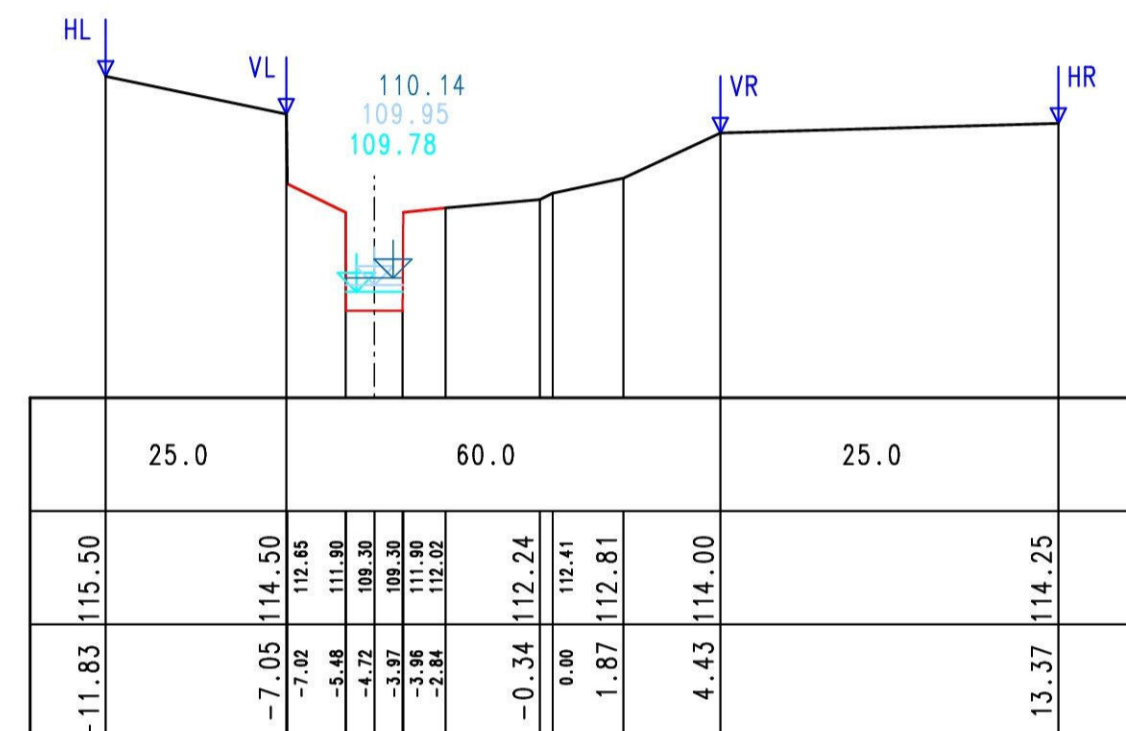
102.00 m+NN	
kst-Wert	m ^{1/3} /s
Profilhöhe	m+NN
Profilabstand	m



0 + 298.49 m

Einlaufschacht
Einlaufbereich mit Wasserbaugläster sichern

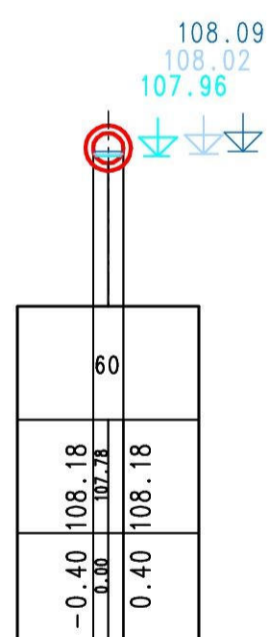
106.00 m+NN	
kst-Wert	m ^{1/3} /s
Profilhöhe	m+NN
Profilabstand	m



0 + 282.25 m

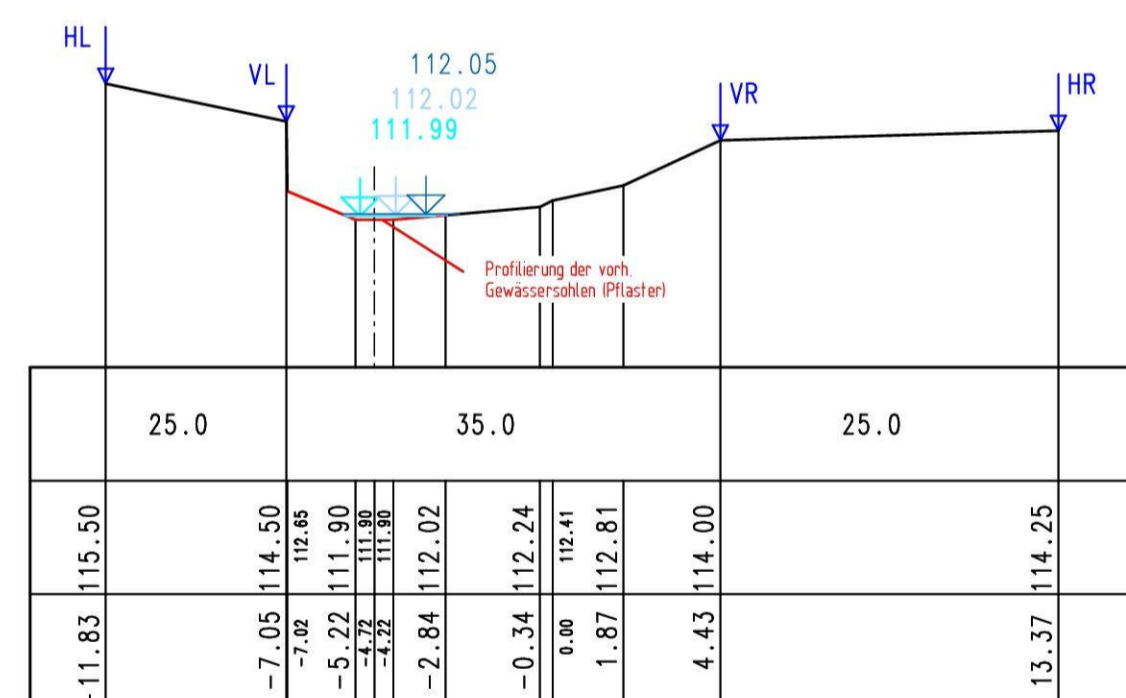
Durchlass - Mitte
DN 800

104.00 m+NN	
kst-Wert	m ^{1/3} /s
Profilhöhe	m+NN
Profilabstand	m



0 + 298.50 m

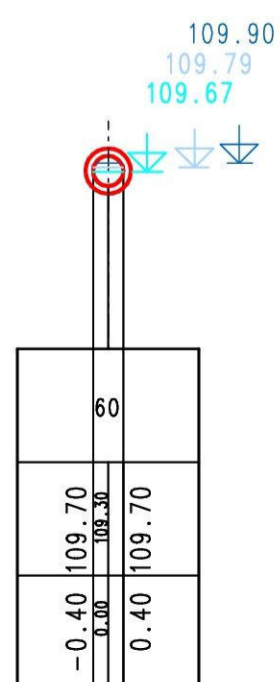
108.00 m+NN	
kst-Wert	m ^{1/3} /s
Profilhöhe	m+NN
Profilabstand	m



0 + 296.99 m

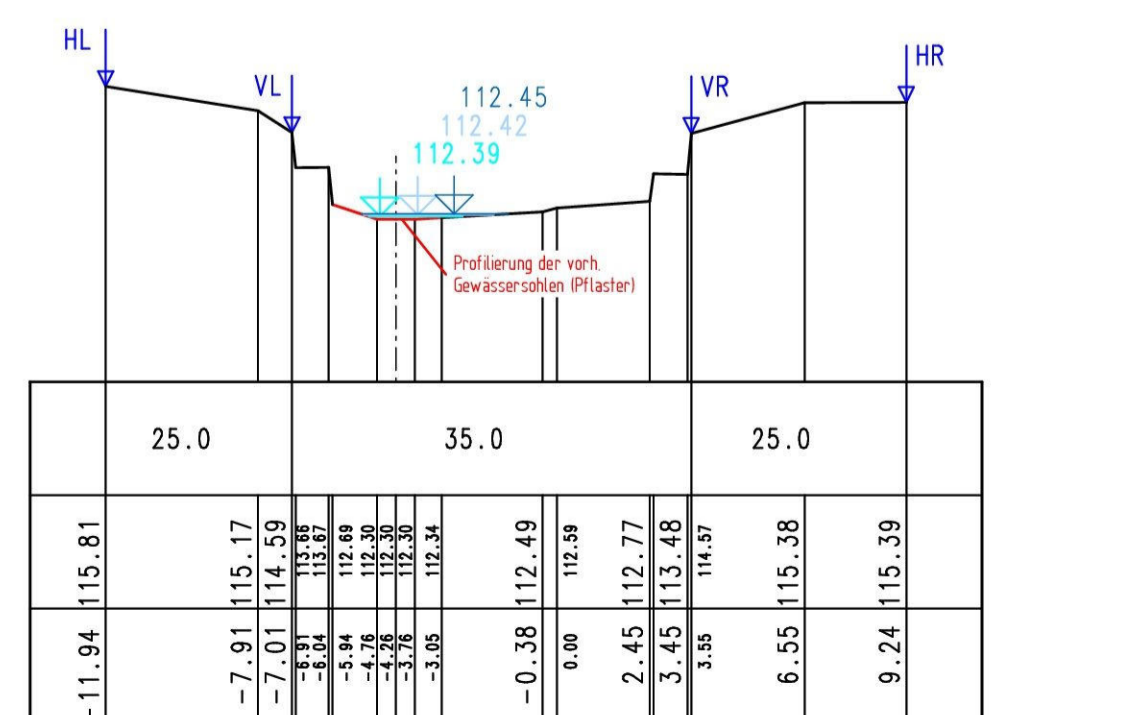
Durchlass - Einlauf
DN 800

105.00 m+NN	
kst-Wert	m ^{1/3} /s
Profilhöhe	m+NN
Profilabstand	m



0 + 300.40 m

108.00 m+NN	
kst-Wert	m ^{1/3} /s
Profilhöhe	m+NN
Profilabstand	m



Ingenieurbüro OWL
 Bismarckstraße 10
 D-32756 Detmold
 Tel.: (05231) 9225-0
 Fax: (05231) 9225-25
 detmold@sr-owl.de
 www.sr-owl.de

Erschließungen
 Kanalisation
 Wasserwirtschaft
 Straßenbau
 Städtebau
 SiGeKo

- Nr. Graben / Mulde
- Nr. Durchlaß / Rohrleitung

WSP BHQ ₁₀₀	0.934 m ³ /s
WSP BHQ ₂₀	0.618 m ³ /s
WSP BHQ ₅	0.367 m ³ /s

Satzungsgemäß ausgelegt		Festgestellt gemäß Beschluss vom heutigen Tage	
in der Zeit vom		Detmold, den	
bis	
in der Gemeinde		Bezirksregierung Detmold -Planfeststellungsbehörde-	
Zeit und Ort der Auslegung sind mindestens 1 Woche vor Auslegung ortsüblich bekannt gemacht worden.		Im Auftrag	
Gemeinde		(Dienststempel)	
(Dienststempel)		(Dienststempel)	
..... (Unterschrift)	 (Unterschrift)	

Zugehöriger Entwurf			
Aufgestellt: Paderborn, 30.03.2012 Der Leiter der Regionalniederlassung Sauerland-Hochstift i.A. gez. Bocktor	Geprüft: Gelsenkirchen, 08.05.2012 Der Direktor des Landesbetriebes Straßenbau NRW i.A. gez. Sonnhoff		
Gesehen: Bonn, 10.12.2012 Bundesministerium für Verkehr, Bau und Stadtentwicklung Abteilung Straßenbau, Straßenverkehr i.A. gez. Bidinger	Gesehen: Düsseldorf, 29.06.2012 Ministerium für Bauen und Verkehr des Landes Nordrhein-Westfalen i.A. gez. Rox		

Regionalniederlassung Sauerland-Hochstift
 - Außenstelle Paderborn -

Straßen.NRW
 Landesbetrieb Straßenbau Nordrhein-Westfalen

Straße	von NK / Abschnitt	nach NK / Abschnitt	Stationsbereich	Projekt-Nr.
B 64	Abschnitt 62	Abschnitt 63	2.203-0.825	08-0157
B 83	Abschnitt 66	Abschnitt 67	0.150-2.803	
Nächster Ort:	Godelheim und Wehrden			Unterlage 13.7 Blatt Nr. 28
B64/83 Brakel/Hembsen-Höxter Teilabschnitt 1b Neubau der B64 Höxter/Ottbergen-Höxter/Godelheim und Neubau der B 83 Beverungen/Wehrden bis Höxter/Godelheim				BV-Nr.:
Planfeststellung Wassertechnischer Entwurf Gewässerprofile Planung namenloses Gewässer A in B64 Bau-km 5+645				Maßstab: 1:200
Aufgestellt Paderborn, den 03.09.2013		Der Leiter der Regionalniederlassung Sauerland-Hochstift i.A.		