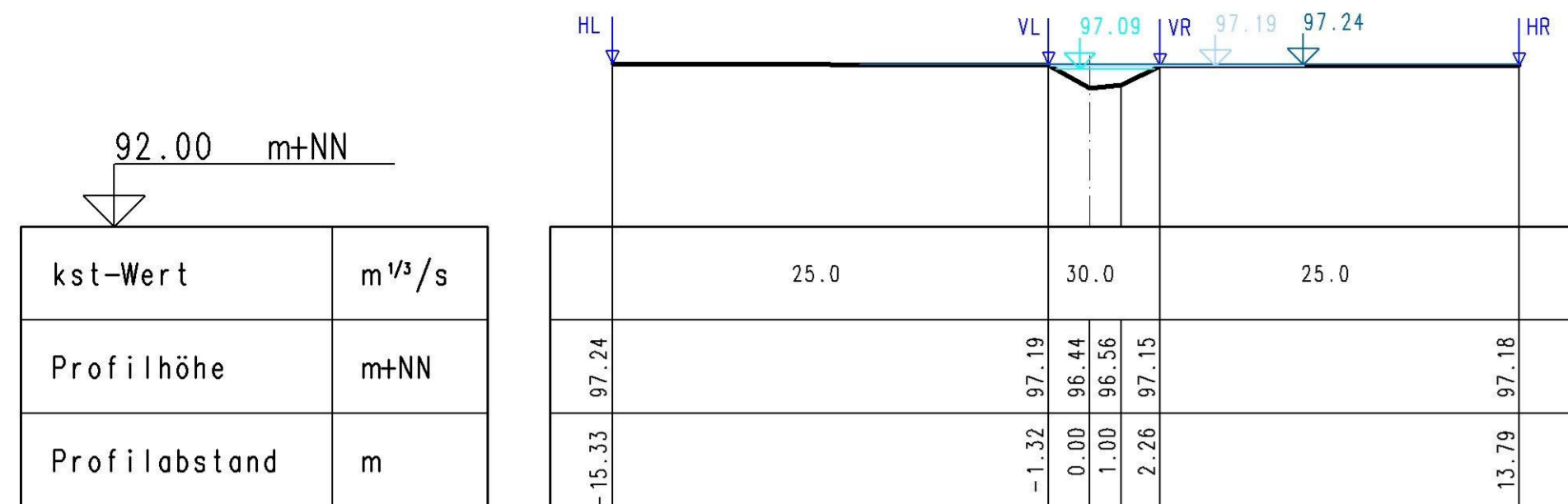
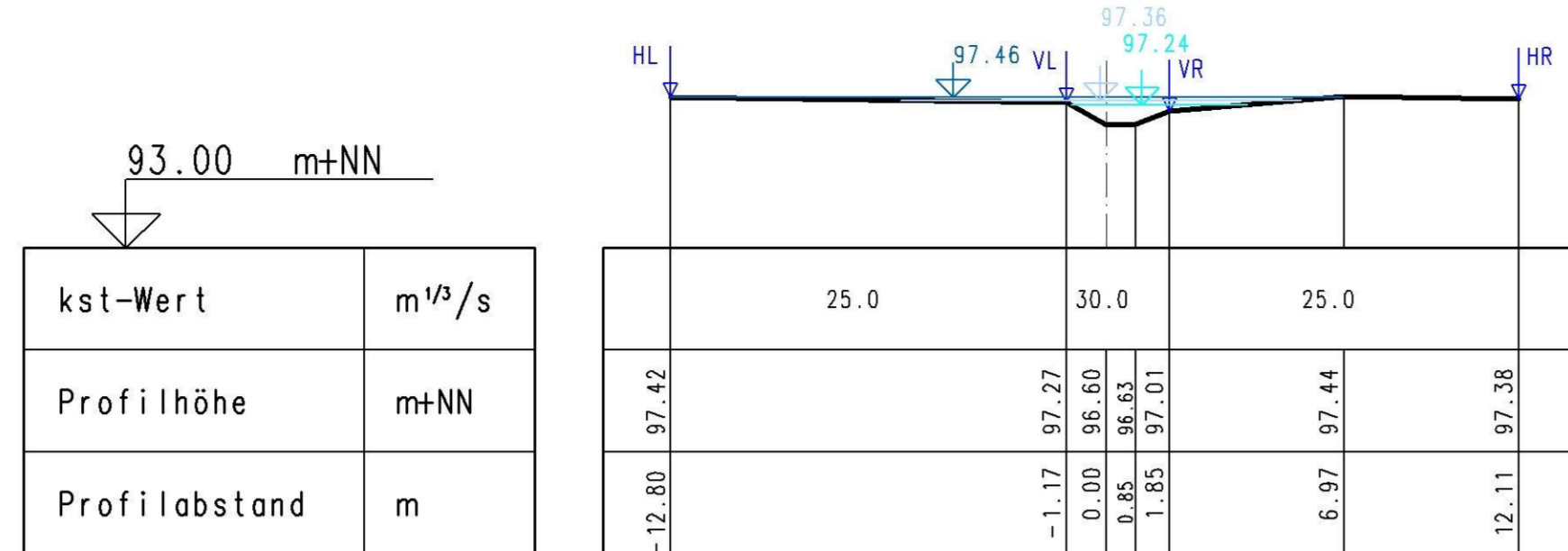


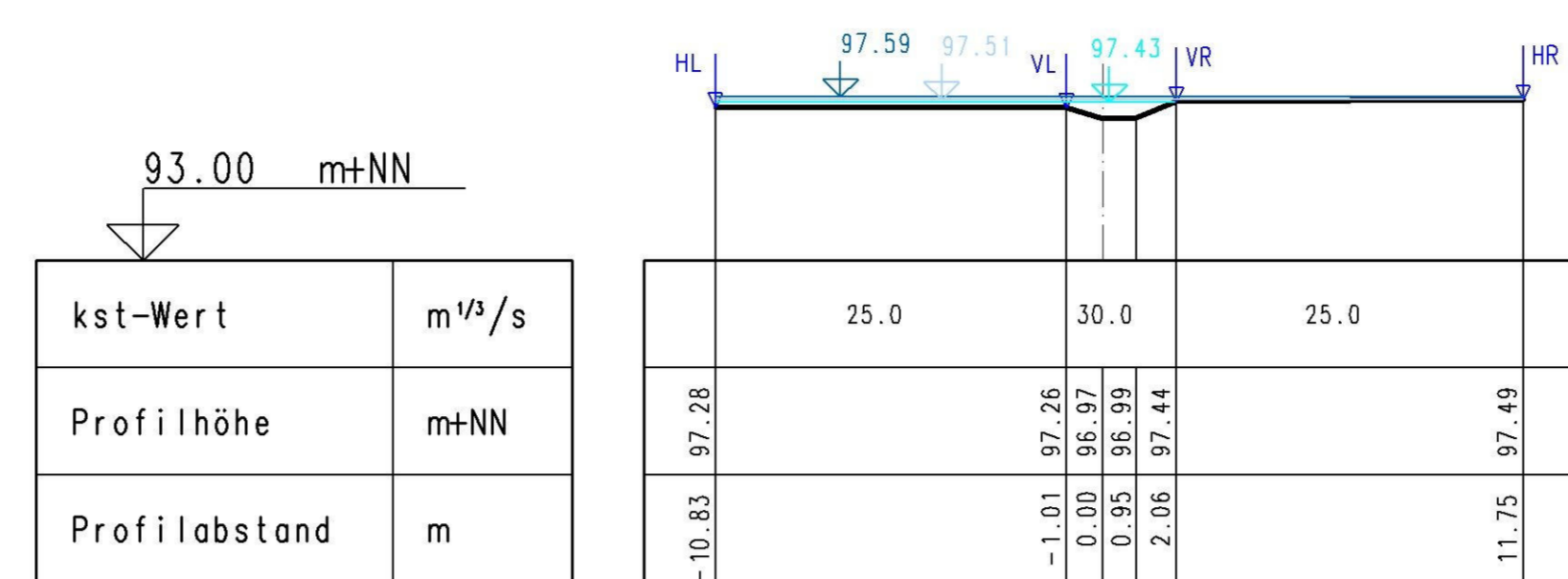
0 + 400.00 m



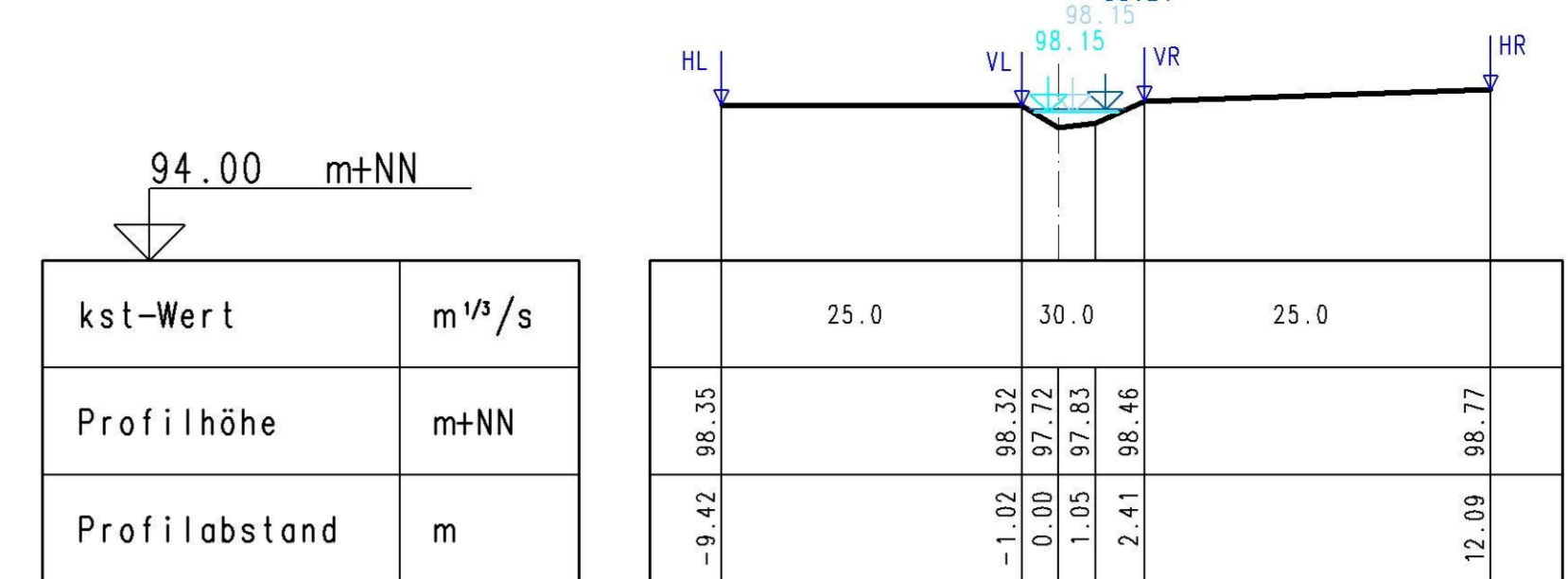
0 + 481.00 m



0 + 573.00 m

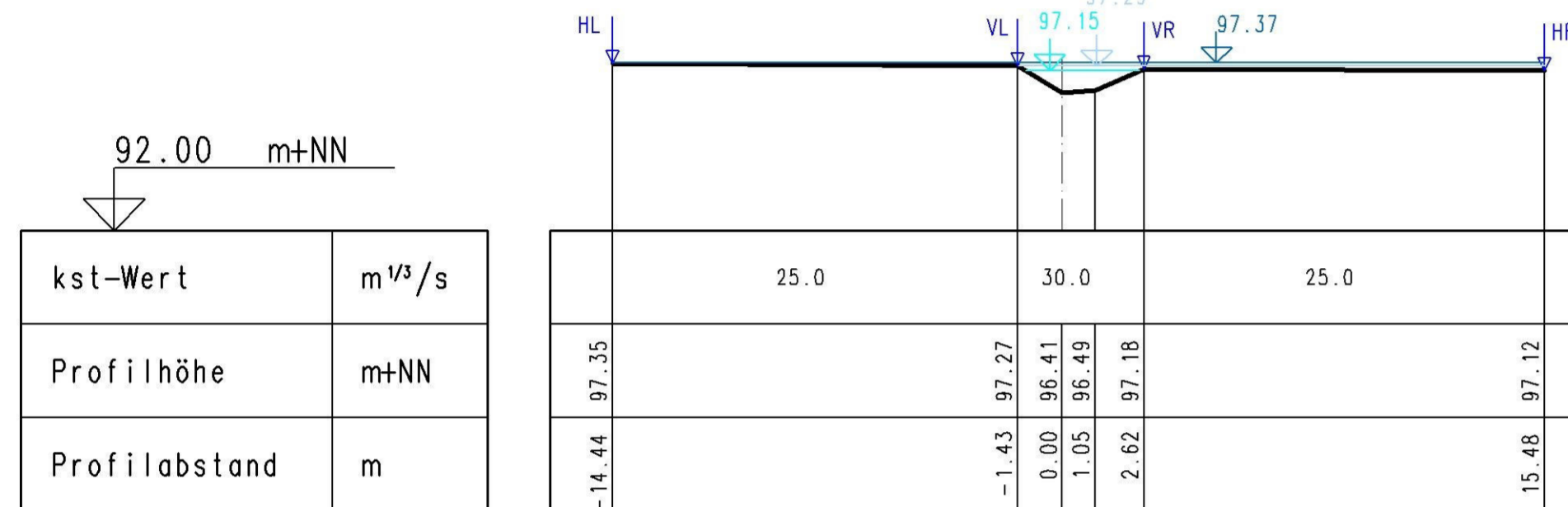


0 + 673.00 m

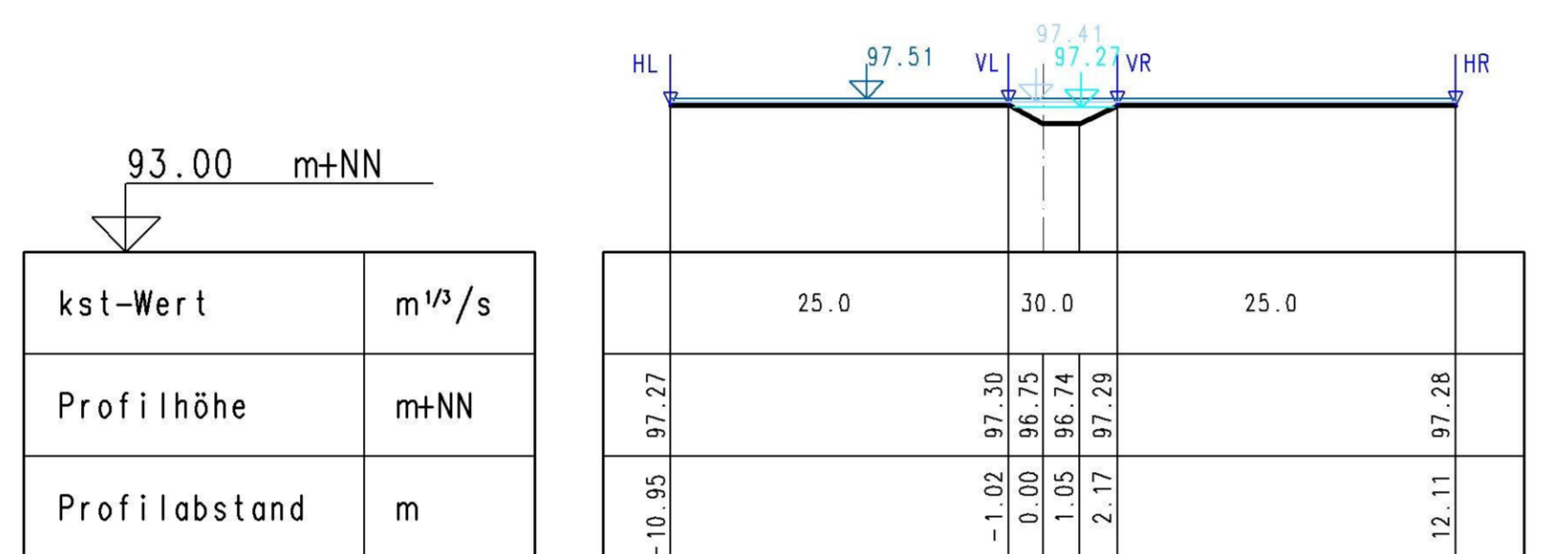


WSP B HQ₁₀₀ ——— 2.625 m³/s
 WSP B HQ₂₀ ——— 1.725 m³/s
 WSP B HQ₅ ——— 1.011 m³/s

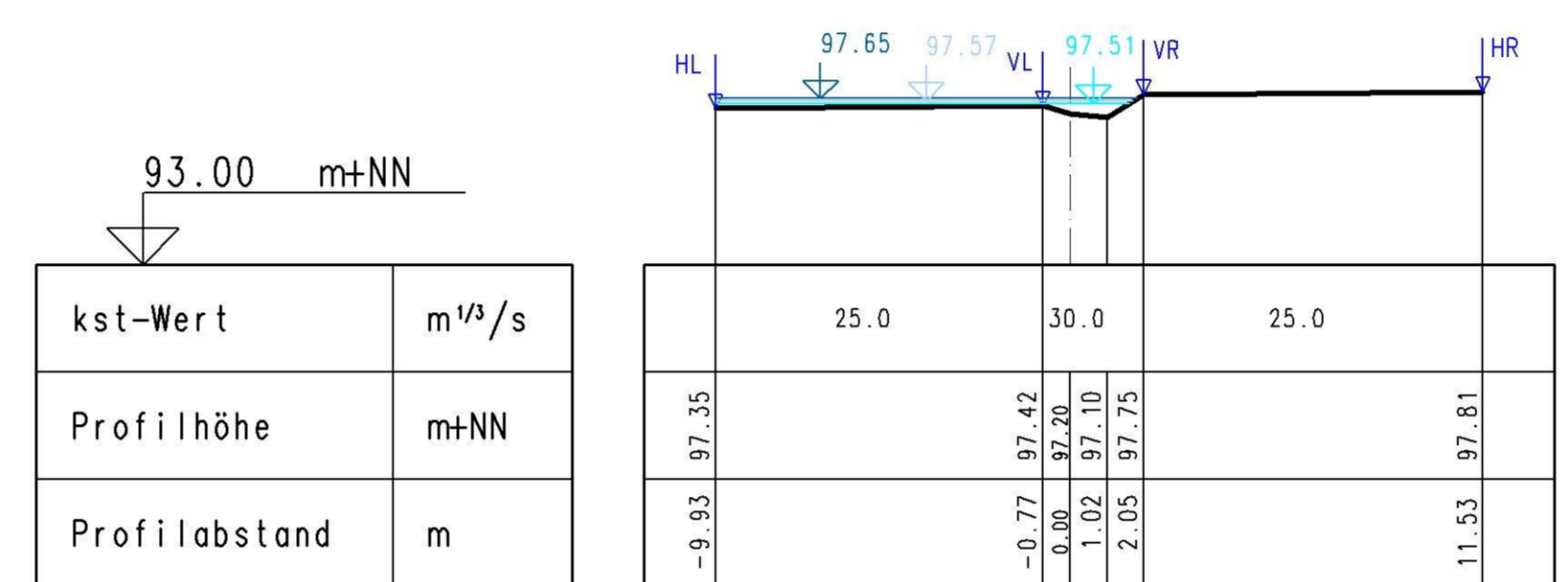
0 + 425.00 m



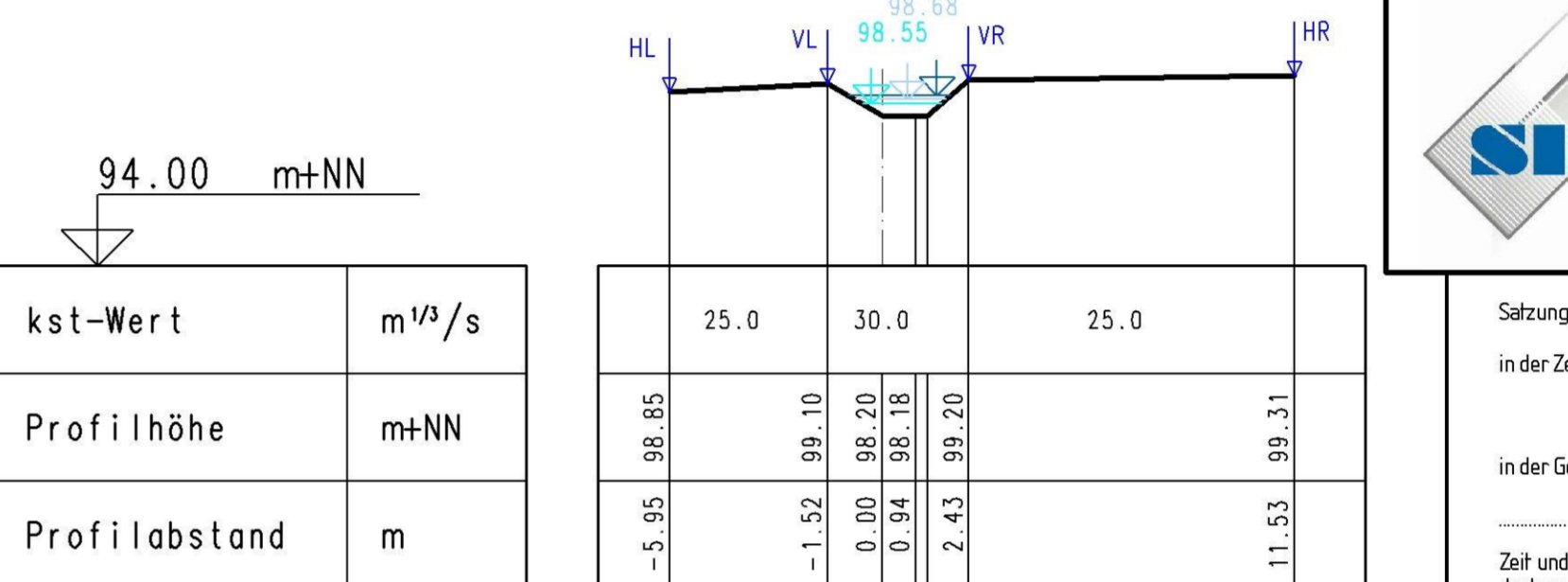
0 + 498.00 m



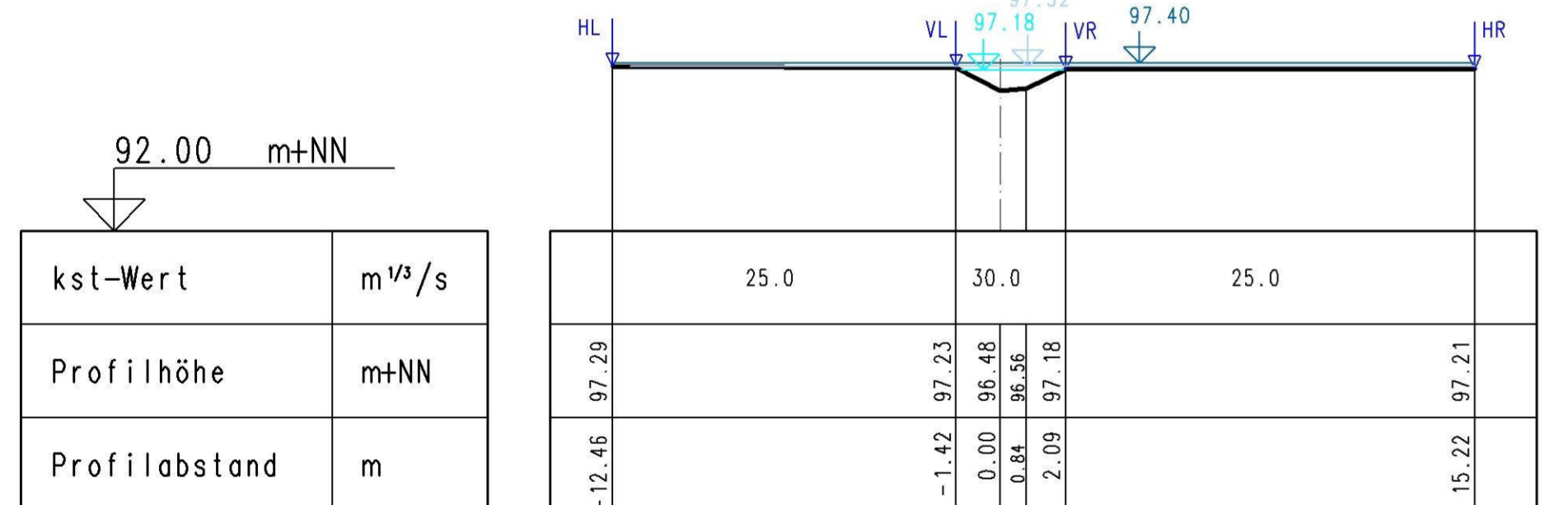
0 + 598.00 m



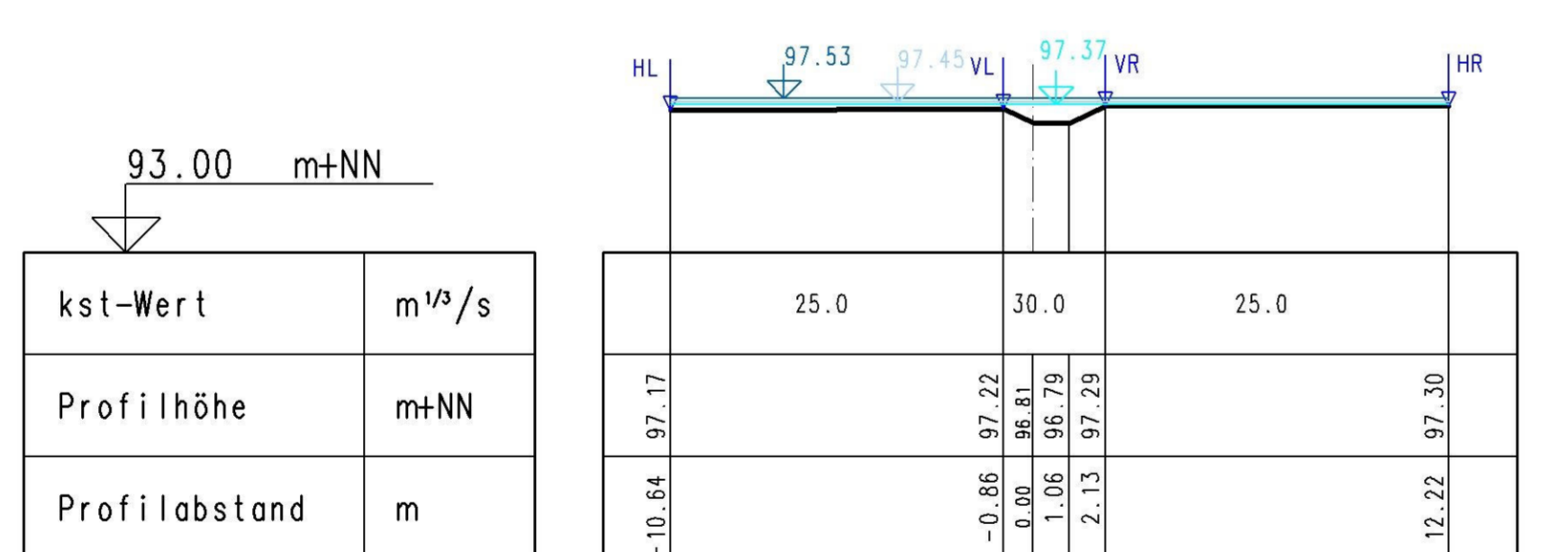
0 + 683.00 m



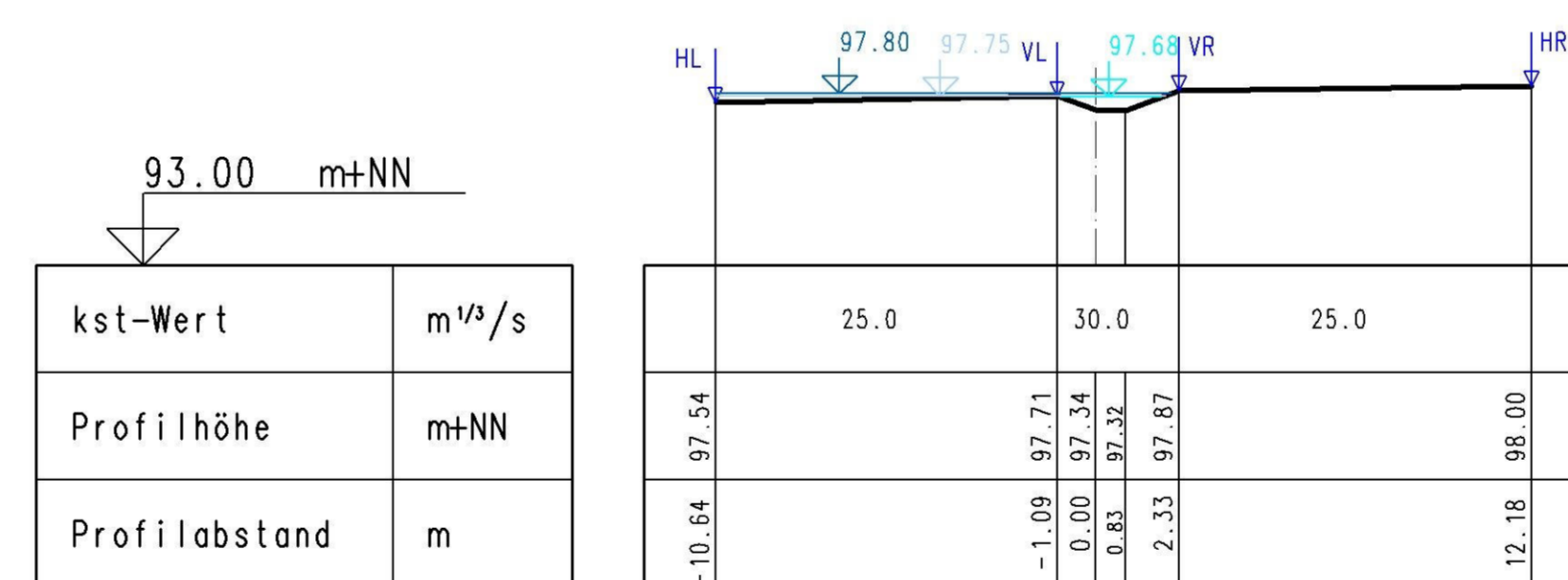
0 + 450.00 m



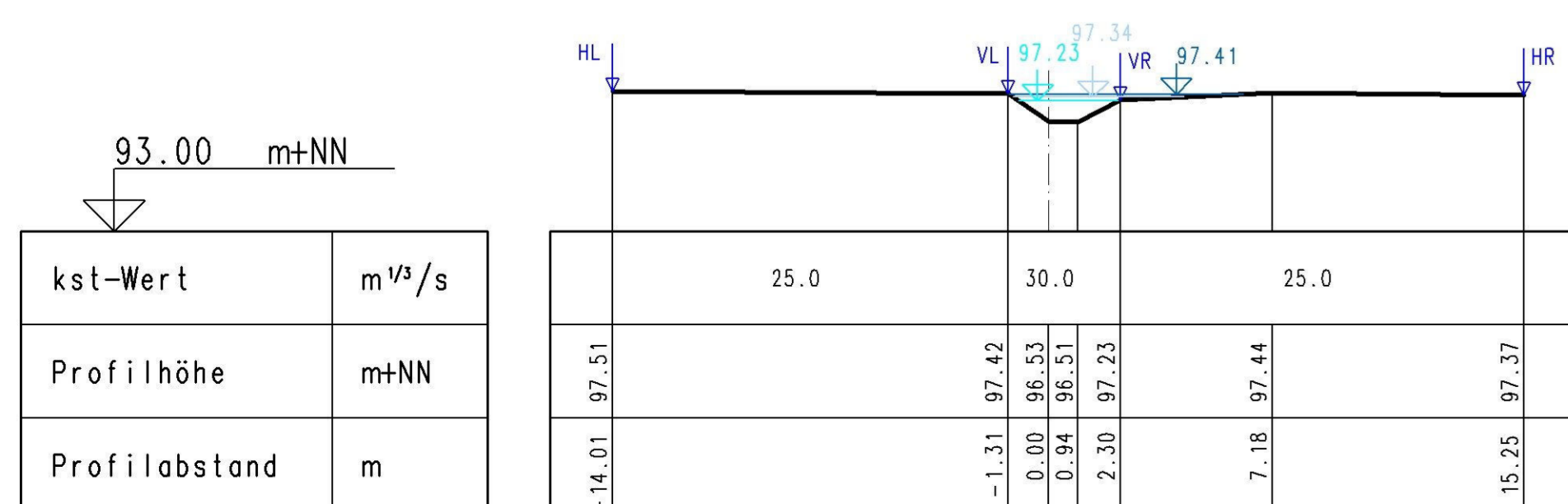
0 + 523.00 m



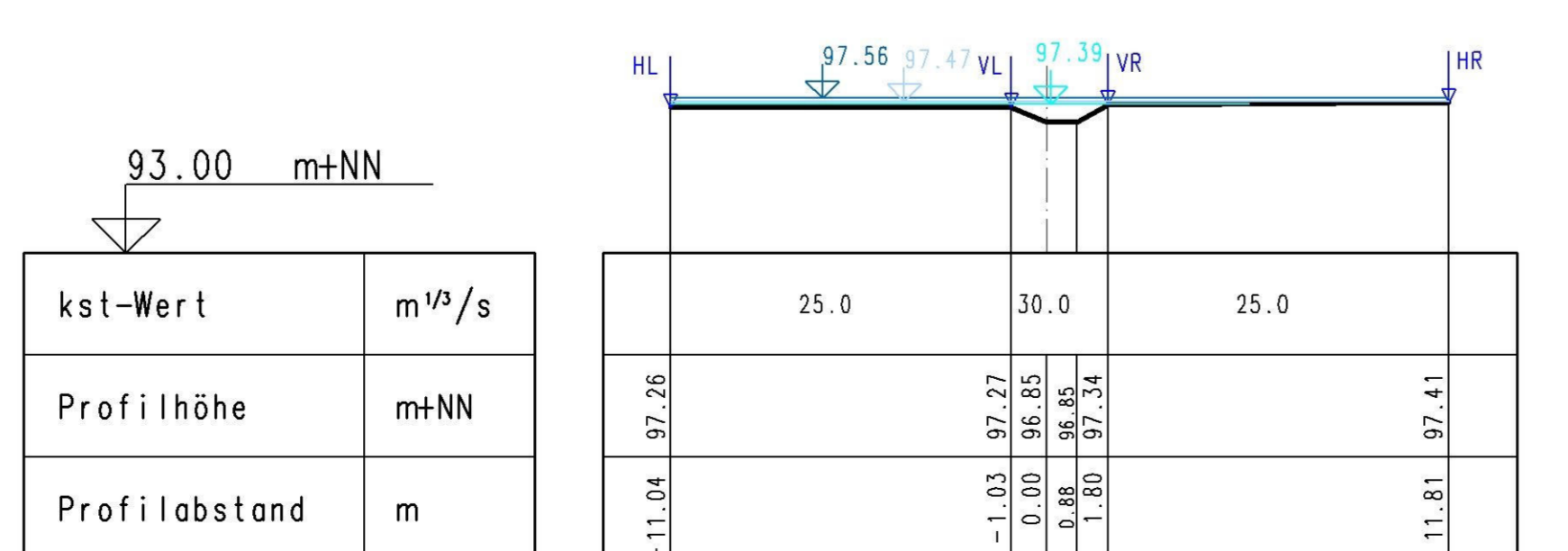
0 + 623.00 m



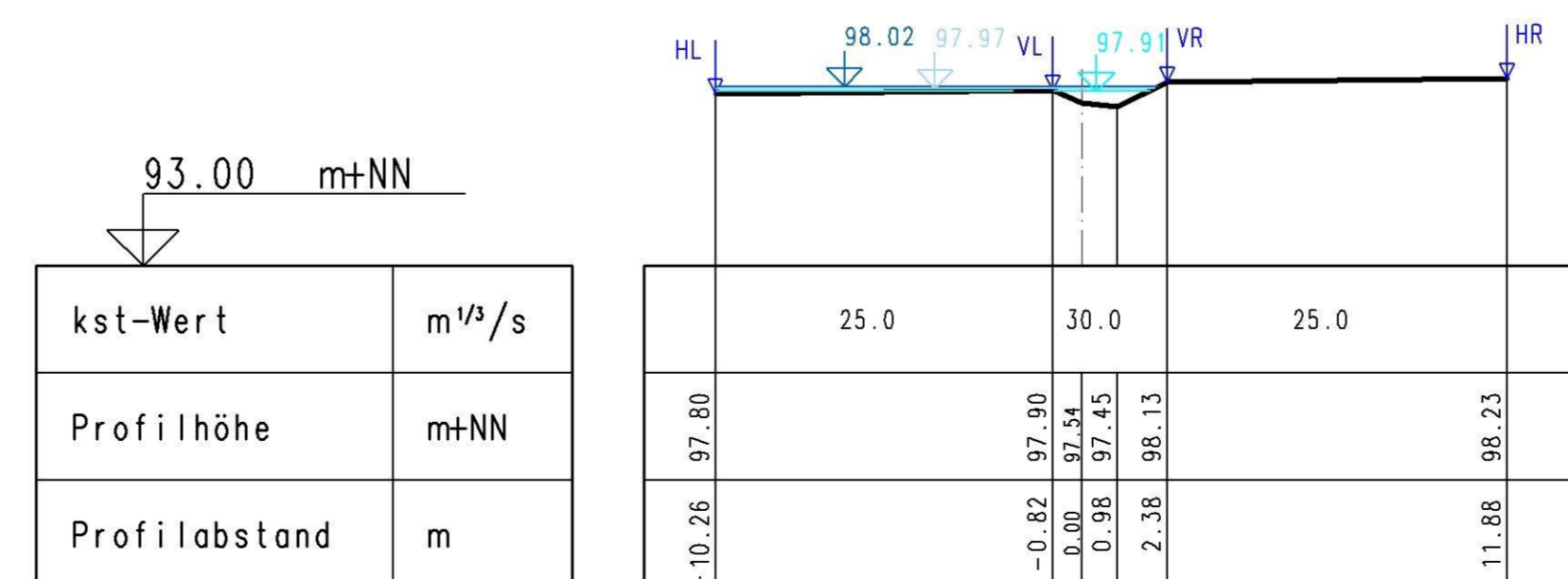
0 + 475.00 m



0 + 548.00 m



0 + 648.00 m



Ingenieurbüro OWL
 Bismarckstraße 10
 D-32756 Detmold
 Tel.: (05231) 9225-0
 Fax: (05231) 9225-25
 detmold@sr-owl.de
 www.sr-owl.de

Erschließungen
 Kanalisation
 Wasserwirtschaft
 Städtebau
 Straßenbau
 SiGeKo

Satzungsgemäß ausgelegen
 in der Zeit vom _____ bis _____
 in der Gemeinde _____

Festgestellt gemäß Beschluss vom heutigen Tage
 Detmold, den _____

Bezirksregierung Detmold
 -Planfeststellungsbehörde-

Im Auftrag

 (Unterschrift)

Zugehöriger Entwurf

Aufgestellt: Paderborn, 30.03.2012 Der Leiter der Regionalniederlassung Sauerland-Hochstift i.A.	Geprüft: Gelsenkirchen, 08.05.2012 Der Direktor des Landesbetriebes Straßenbau NRW i.A.
gez. Bocktor	gez. Sonnhoff
Gesehen: Bonn, 10.12.2012 Bundesministerium für Verkehr, Bau und Stadtentwicklung Abteilung Straßenbau, Straßenverkehr i.A.	Gesehen: Düsseldorf, 29.06.2012 Ministerium für Bauen und Verkehr des Landes Nordrhein-Westfalen i.A.
gez. Biedinger	gez. Rox

Regionalniederlassung Sauerland-Hochstift
 - Außenstelle Paderborn -

Straßen.NRW
 Landesbetrieb Straßenbau Nordrhein-Westfalen

Straße B 64 B 83	von NK / Abschnitt Abschnitt 62 Abschnitt 66	nach NK / Abschnitt Abschnitt 63 Abschnitt 67	Stationsbereich 2.203-0.825 0.150-2.803	Projekt-Nr. 08-0157
Nächster Ort: Godelheim und Wehrden				Unterlage 13.7
B64/83 Brakel/Hembsen-Höxter Teilabschnitt 1b Neubau der B64 Höxter/Ottbergen-Höxter/Godelheim und Neubau der B 83 Beverungen/Wehrden bis Höxter/Godelheim				Blatt Nr. 25
Planfeststellung Wasser technischer Entwurf Gewässerprofile Bestand namenloses Gewässer G				Maßstab: 1:200
Aufgestellt Paderborn, den 03.09.2013		Der Leiter der Regionalniederlassung Sauerland-Hochstift i.A. gez. Dipl.-Ing. Sven Koerner		